

REPORTE DE MONITOREO DE AMENAZAS Y EVENTOS ADVERSOS - No. 0629




Fecha y Hora de actualización: domingo, 10 de noviembre de 2024 - 20:52:12 / Página 1 de 7

Periodo de Monitoreo: Desde: 09:00 10/11/2024 Hasta: 21:00 10/11/2024

1. Monitoreo de amenazas

- Amenaza en desarrollo, posible desencadenamiento de eventos adversos.
- Amenaza en incremento y probable materialización inminente.
- Amenaza dentro de los parámetros normales.

PELIGRO VOLCÁNICO:

Ubicación	Nivel de alerta declarada	Situación actual	Valoración actual
 Volcán Reventador Napó	NARANJA	17:00 emisión de gases y ceniza, con una altura de la nube igual a 1000 metros sobre el nivel del cráter; con dirección Oeste-Nor-Oeste.	●
 Volcán Chiles-Cerro Negro Carchi	AMARILLA	18:00 Volcán nublado, sin novedad	●
 Volcán Sangay Morona Santiago	AMARILLA	18:00 Volcán nublado, sin novedad	●

PELIGRO POR DESBORDAMIENTOS DE CUERPOS HÍDRICOS:

00 cuerpos de agua desbordados:

Provincia	Cantón	Parroquia	Sector	Nombre
---	---	--	----	---

00 cuerpos de agua con tendencia a subir el nivel:

Provincia	Cantón	Parroquia	Sector	Nombre
---	---	---	--	---

PELIGRO POR INCENDIOS FORESTALES:

08 incendios forestales activos:

Provincia	Cantón	Parroquia	Sector	Afectación (Ha)	Fecha de inicio
Azuay	Santa Isabel	Santa Isabel	Atalaya-Sauceloma	--	10/11/2024
Pichincha	Cayambe	Olmeo (Pesillo)	Comunidad Pesillo	--	10/11/2024
Tungurahua	Ambato	Constantino Fernández (Cab. En Cullitahua)	Caserío Inapicí	---	10/11/2024
Tungurahua	Ambato	Pasa	Caserío El Obraje	10	09/11/2024
Azuay	Santa Isabel	Zhaglli (Shaglli)	CaraChula	--	09/11/2024
Azuay	Cuenca	Chaucha	San Antonio Alto - Tigranaloma	--	09/11/2024
Azuay	Nabón	Nabón	Zhiña	--	08/11/2024
Azuay	Nabón	Nabón	San Miguel de Rañas	--	08/11/2024

03 incendio forestal controlado:

Provincia	Cantón	Parroquia	Sector	Afectación (Ha)	Fecha de inicio
Bolívar	Guaranda	Gabriel Ignacio Veintimilla	Casaiche a la altura de las cordilleras	50	06/11/2024
El Oro	Chilla	Chilla	Varios sectores (Becaguro, Clavelillo, Burrohurco, Atascaloma, Faldas, Cerro Negro)	120	05/11/2024
Azuay	Sigsig	Jima	Viola	32	05/11/2024

PELIGRO POR APERTURA O COLAPSO DE PRESAS Y REPRESAS:

Recurso	Cota mínima	Cota Actual	Cota máxima	Hora de corte	Valoración
Molino, Azuay	1975.00	1982.43	1990.50	19:00	●
Mazar, Azuay	2098	2111.18	2153.45	19:00	●
Daule Peripa, Guayas	70.00	77.12	85.00	13:00	●
Central Baba, Los Ríos	114.00	114.95	117.00	09:14	●
Chongón, Guayas	44.50	--	55.15	--	--
El Azúcar, Santa Elena	40.00	--	45.09	--	--
San Vicente, Santa Elena	50.00	--	57.49	--	--

REPORTE DE MONITOREO DE AMENAZAS Y EVENTOS ADVERSOS – No. 0629

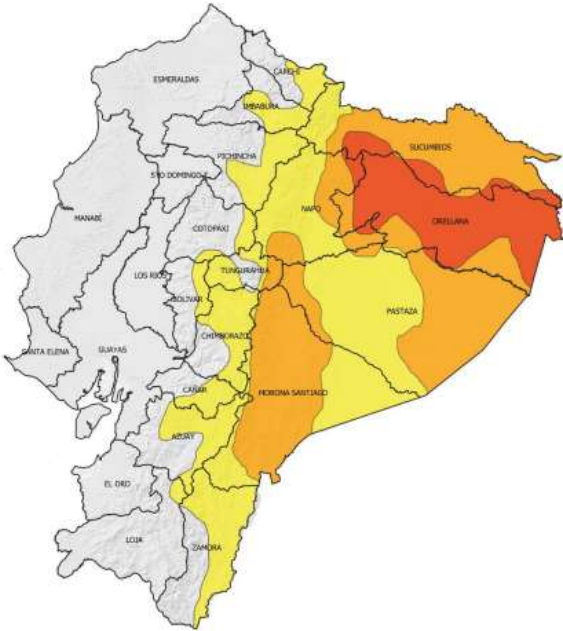
Fecha y Hora de actualización: domingo, 10 de noviembre de 2024 - 20:52:12 / Página 2 de 7

La Esperanza, Manabí	53.40	61.69	66.00	14:59	●
Poza Honda, Manabí	104.29	103.47	106.51	14:59	●
Multipropósito Chone, Manabí	48.00	51.61	68.50	14:59	●
Agoyán, Tungurahua	1645.00	--	1651.00	--	--
Pucará-Pisayambo, Tungurahua	3541.00	--	3565.00	--	--

DECLARATORIAS DE NIVELES DE ALERTA VIGENTES POR AMENAZAS Y/O EVENTOS ADVERSOS, VISITAR LA PÁGINA WEB:

<https://www.gestionderiesgos.gob.ec/niveles-de-alertas-y-declaratorias-vigentes-establecidas-por-la>

SITUACIÓN HIDROMETEOROLÓGICA:



ADVERTENCIA # 59

AMENAZA: LLUVIAS, TORMENTAS ELECTRICAS Y RÁFAGAS DE VIENTO

Vigente desde 13H00 del 08 hasta las 09H00 del 11 de noviembre de 2024

SITUACIÓN: Se esperan **lluvias de variable intensidad con tormentas eléctricas y ráfagas de viento** en la región Amazónica e Interandina.

Los días de **mayor intensidad y probabilidad serán entre la tarde noche del viernes 08 y madrugada del sábado 09, y tarde-noche del sábado 09 y madrugada del domingo 10** de noviembre en la Amazonía norte y este, Sierra y zonas de estribación de cordillera oriental

ZONAS AFECTADAS:

- Región Interandina:** Lluvias ocasionales y puntuales en localidades del este del callejón.
- Región Amazónica:** Mayor intensidad en las provincias del norte y este de la región (Sucumbios, Orellana, Pastaza, Napo), y estribaciones de cordillera oriental.

FUENTE: INAMHI

PELIGRO SÍSMICO:

Fecha - Hora Local	Magnitud	Profundidad	Cercano a	Sentido por la población
---	---	---	---	---

2. Monitoreo de eventos peligrosos (emergencias y desastres)

ZONA 2



Socavamiento

Localización:	Orellana-Napo/El Chaco/Gonzalo Díaz De Pineda (El Bombón)/San Rafael, Piedra Fina 2, San Luis, San Carlos, vía Y de Baeza-Lago Agrío [E45].
Antecedentes:	Debido al proceso erosivo desarrollado desde febrero del 2020, el río Quijos (Alto Coca) mantiene en riesgo a varias viviendas y sectores estratégicos, tales como: la Red Estatal Vial [E45], Hidroeléctrica Coca Codo Sinclair, tuberías de SOTE, Poliducto Shushufindi - Quito y OCP. Se mantiene la declaratoria emitida mediante resolución SGR-058-2021 de cambiar el nivel de alerta Naranja a Roja.
Situación actual:	El frente de erosión se estima localizado en la abscisa 6+400 durante 3 días (por confirmar); aguas abajo, entre los kilómetros 6+400 y 10+000, continúa la erosión lateral en la margen izquierda, aguas arriba de San Carlos, afectando las instalaciones petroleras y poniendo el preligro a la vía E45 en el sector del Mirador y también aguas abajo del río Loco, donde también se afectaron las instalaciones petroleras.
Afectaciones:	Desde el 2020 a la fecha las afectaciones son las siguientes: - 15 Personas afectadas - 26.804 Personas afectadas indirectas

REPORTE DE MONITOREO DE AMENAZAS Y EVENTOS ADVERSOS – No. 0629

Fecha y Hora de actualización: domingo, 10 de noviembre de 2024 - 20:52:12 / Página 3 de 7

	<ul style="list-style-type: none"> - 51 Personas damnificadas - 99 Personas evacuadas - 14 Viviendas afectadas - 6 Viviendas destruidas - 4 Bienes públicos afectados: 3 corresponden al fenómeno de erosión (rotura de tuberías: SOTE, Poliducto y OCP por el hundimiento ocurrido el 07/04/2020); y 1 tubería de agua potable de San Luis y una Torre de soporte de tubería tipo H. - 6 Bienes privados afectados: fueron afectados al intentar cruzar el río Marker un bus interprovincial (trans Esmeraldas) (05/09/2023), un camión (10/09/2023), bus interprovincial (Zaracay) (14/09/2023), camioneta (30/10/2023), tráiler y un bus de la Cooperativa Putumayo (24/11/2023) - 5 Puentes destruidos: Puente sobre el río Montana, Puente Ventana 2, Puente Piedra Fina 2, Puente colgante San Carlos y Puente sobre el río Marker. - 1120 Metros de vía afectadas - 100.03 Ha de Cultivo perdida - 3448 Animales de granja afectados y muertos
Acciones de respuesta:	<p>Ep Petroecuador y OCP implementan las contingencias para superar los eventos de fuerza mayor; OCP construye dos bypass.</p> <p>La Comisión Ejecutora Río Coca - CELEC EP, SNGR, Tenencia Política de Gonzalo Díaz de Pineda, Cuerpo de Bomberos El Chaco y CCGR San Luis realizan monitoreo.</p>
Fuentes de información:	<p>SNGR CZ2 Umeva Napo-Orellana/ Técnico/SNGR CZ2/UGR GAD El Chaco/MDG/Comunidad/CELEC EP/ECU 911/Cuerpo de Bomberos El Chaco.</p>

ZONA 3



Deslizamiento

Localización:	<p>Tungurahua/Baños de Agua Santa/Río Verde/Caserío El Placer, Quilloturo, ref. Vía Baños - Puyo [E30].</p>
Antecedentes:	<p>Debido a las lluvias registradas el 16/06/2024, en el sector se produjo un deslizamiento de magnitud que afecta completamente la vía de primer orden, afectó completamente la vía de primer orden, así como a las personas que se encontraban trabajando en el sector.</p> <p>El 21/06/2024, se activó el COE Provincial Tungurahua.</p> <p>SNGR realizó una inspección el 18 de junio 2024.</p> <p>COE Cantonal y Provincial activados ante la emergencia, y se coordina la participación de las mesas técnicas provinciales: MTT-1, MTT-3, MTT-4 y MTT-7, así como también los grupos de trabajo provinciales: GT1, GT2 y GT3.</p> <p>Se trasladó a 4 heridos críticos al Hospital Básico Baños, los demás se encuentran en el Centro de Salud Río Verde; adicional existen dos alojamientos temporales activados (Iglesia Evangélica Luz y Verdad, Iglesia Católica).</p>
Situación actual:	<p>COE Provincial se reunió el 23/10/2024 a las 10:15, para coordinar acciones debido a afectaciones por lluvias en los cantones de Baños, Patate y Quero.</p> <p>Al momento la vía se encuentra habilitada en el lugar del evento.</p>
Afectaciones:	<ul style="list-style-type: none"> • 399 familias afectadas (1201 personas) • 67 familias damnificadas (217 personas) • 24 personas heridas. • 14 personas fallecidas • 30 personas ubicadas (Al momento ya se encuentran a buen recaudo) • 13 viviendas afectadas. • 11 viviendas destruidas. • 80 % del servicio de agua potable afectado en el cantón Baños, (restablecido el 100%) • 20 % del servicio de energía eléctrica afectado en cantón Baños, (restablecido el 100%) • 10490 metros aproximadamente de vía de primer orden afectado. • 1 puente afectado. • 10 Bienes públicos afectados. (Postes de alumbrado) • 4 bienes privados destruidos (Vehículos) • 1 establecimiento de salud afectado (Centro de Salud Río Verde) • 271 Familias Evacuadas • Guardería 6 familias (13 personas) • Fundación Oscar Efrén Reyes 4 familias (10 personas) • Casa Sr. Abdón Recalde 6 familias (21 personas) • 66,6 ha de cultivos afectados • 98,5 ha de cultivos destruidos • 3750 animales de granja afectados • 3500 animales de granja muertos
Acciones de respuesta:	<p>Mediante reunión del COE Provincial se resolvió lo siguiente:</p>

REPORTE DE MONITOREO DE AMENAZAS Y EVENTOS ADVERSOS – No. 0629

Fecha y Hora de actualización: domingo, 10 de noviembre de 2024 - 20:52:12 / Página 4 de 7

	<ul style="list-style-type: none"> - Análisis del puente Las Juntas y la mina en Pelileo: Se solicitó al MTOP y la Secretaría de Gestión de Riesgos realizar un análisis estructural del puente de Las Juntas, y al GAD de Pelileo un informe técnico sobre la mina cercana. Estas evaluaciones serán clave para futuras intervenciones. - Mesa de trabajo para Baños de Agua Santa: Se convocará a la Secretaría de Gestión de Riesgos, el Municipio de Baños y el MIDUVI para avanzar en la implementación de un decreto sobre riesgos en la zona. - Activación de la GT3 con organismos de socorro y juntas parroquiales: El Cuerpo de Bomberos de Ambato solicitó activar la GT3 para coordinar acciones de respuesta ante emergencias con los organismos de socorro y juntas parroquiales. - Reiteración de activación de la GT3: El Cuerpo de Bomberos de Ambato reafirmó la importancia de activar la GT3 con participación de juntas parroquiales, autoconvocando una reunión el 24 de octubre de 2024 para mejorar la coordinación en casos de emergencia. - SNGR Monitorea el evento..
Fuentes de información:	SNGR CZ3 Umeva Tunurahua/Cuerpo de Bomberos Baños/GAD Baños/EEASA/UGR GAD Provincial

ZONA 5

Incendio Forestal



Localización:	Bolívar/Guaranda/Gabriel Ignacio Veintimilla/Casaiche a la altura de las cordilleras.
Antecedentes:	El 06/11/2024, por causas desconocidas se suscitó un incendio forestal.
Situación actual:	El incendio está controlado.
Afectaciones:	- 50 ha de pajonal y rastrojo de árboles de pino talado.
Acciones de respuesta:	Cuerpo de Bomberos de Guaranda continúa realizando trabajos de extinción del flagelo.
Fuentes de información:	SNGR CZ5 Umeva Bolívar/Cuerpo de Bomberos de Guaranda.

ZONA 6

Incendio Forestal



Localización:	Azuay/Cuenca/Chaucha/San Antonio Alto - Tigranaloma,
Antecedentes:	El 08/11/2024, se produjo un incendio forestal en el sector.
Situación actual:	Debido a la topografía de la zona y los fuertes vientos el incendio forestal se mantiene activo.
Afectaciones:	---
Acciones de respuesta:	Aeronave FENEC de Fuerzas Armadas realizó 13 descargas con un total de 5.200 litros de agua en 2 horas con 30 minutos, las labores de sofocación continúan. Cuerpo de Bomberos de Cuenca con apoyo de Cuerpo de Bomberos Cañar, GAD Provincial y personal de Empresa Pública del Agua y Alcantarillado (ETAPA) continúan con las labores de sofocación en la zona del incendio.
Fuentes de información:	SNGR CZ6 Umeva Azuay-Cañar/Cuerpo de Bomberos de Cuenca.

Incendio Forestal



Localización:	Azuay/Nabón/Nabón/San Miguel de Rañas
Antecedentes:	El 08/11/2024, por causas desconocidas se suscitó un incendio forestal.
Situación actual:	El incendio forestal permanece activo, adicional se produjo un incendio de interfaz el cual afectó una vivienda del sector (vacacional)
Afectaciones:	- 1 vivienda afectada (vacacional).
Acciones de respuesta:	Cuerpo de Bomberos de Nabón por la hora se retiran a la base y realizaran una evaluación a primeras horas de la mañana del 10/11/2024 para determinar acciones.
Fuentes de información:	SNGR CZ6 Umeva Azuay-Cañar/Cuerpo de Bomberos de Nabón.

Incendio Forestal



Localización:	Azuay/Sígsig/Jima/Viola
Antecedentes:	El 05/11/2024, por causas desconocidas se suscitó un incendio forestal. El 07/11/2024, se realizó la activación del COE Cantonal para realizar el análisis de las acciones de respuesta al incendio forestal. Cuerpo de Bomberos Sígsig activó el Puesto de mando Unificado -PMU.
Situación actual:	Con fecha 07/11/2024 se realizó la activación del COE Cantonal para realizar el análisis de las acciones de respuesta por el incendio forestal, el cual se encuentra activo.
Afectaciones:	- 32 ha de cobertura vegetal quemada (cifra preliminar)

REPORTE DE MONITOREO DE AMENAZAS Y EVENTOS ADVERSOS – No. 0629

Fecha y Hora de actualización: domingo, 10 de noviembre de 2024 - 20:52:12 / Página 5 de 7

Acciones de respuesta:	<p>Cuerpo de Bomberos Sígsig realiza monitoreo del evento en caso de que se reinicie para sofocar inmediatamente.</p> <p>08/11/2024, Secretaría Nacional de Gestión de Riesgos CZ6, GAD Cantonal Sígsig y GAD Parroquial Jima coordinaron acciones de respuesta al incendio forestal.</p> <p>Cuerpo de Bomberos Sígsig con apoyo de Fuerzas Armadas, Prefectura del Azuay, Cuerpo de Bomberos Cuenca y comuneros del sector continúan con las labores de sofocación del flagelo.</p> <p>SNGR activó a Fuerzas Armadas en apoyo al incendio forestal.</p> <p>Cuerpo de Bomberos Sígsig y comuneros del sector mantuvieron las labores de sofocación durante la noche y madrugada del 07 y 08/11/2024, mediante relevos.</p> <p>Secretaría Nacional de Gestión de Riesgos brindó asesoría en las acciones de respuesta a la emergencia.</p> <p>El 07/11/2024, Cuerpo de Bomberos Cuenca y Fuerzas Armadas realizaron labores de combate al incendio forestal.</p> <p>Prefectura del Azuay brindó apoyo técnico en la zona y colaboró con maquinaria para realizar apertura de líneas cortafuegos.</p>
Fuentes de información:	SNGR CZ6 Umeva Azuay-Cañar/SNGR CZ6/Cuerpo de Bomberos de Cuenca/GAD P/Cuerpo de Bomberos de Sígsig.



Deslizamiento

Localización:	Azuay/Santa Isabel/Santa Isabel/La Cría.
Antecedentes:	<p>El 03/06/2022, se suscitó un deslizamiento producto de la saturación del suelo originado por la combinación del deficiente sistema de riego en el sector, del taponamiento de diferentes quebradas y la deficiencia en el drenaje del terreno.</p> <p>El 31/03/2023 la SGR declaró la ALERTA AMARILLA al polígono identificado como susceptible a movimientos en masa, el cual tiene un área de 526.22 hectáreas que se extiende sobre la comunidad La Cría, cantón Santa Isabel, provincia del Azuay.</p> <p>El 06/04/2023, la SNGR emite el cambio a ALERTA NARANJA de acuerdo al informe elaborado por Técnico de Análisis de Riesgos de la Coordinación Zonal 6 de Gestión de Riesgos.</p> <p>El 20/06/2023 MIES entregó Bonos de Contingencia a 22 familias afectadas de la comunidad La Cría.</p> <p>GAD Cantonal indica que al 03/01/2024 permanecían 4 familias integradas por 10 personas alojadas en el AT San Isidro.</p> <p>El 26/01/2024 se realizó la activación del COE Provincial Azuay para realizar el seguimiento del evento y establecer acciones.</p>
Situación actual:	Técnico de la SNGR informa que se realizaron nuevas entregas de asistencia humanitaria
Afectaciones:	<ul style="list-style-type: none"> -44 viviendas afectadas -44 familias afectadas -178 personas afectadas -8 viviendas destruidas -8 familias damnificadas -25 personas damnificadas (permanecen en casa de familias acogientes) -38 familias evacuadas. -130 personas evacuadas (albergue temporal)(Con fecha 09/05/2024 se encuentran en el albergue 1 familias de 1 persona) -1 bien privado afectado (capilla) -1 bien público afectado (casa comunal) -1 bien público afectado (cancha central) -3 bienes privados afectados (predios)
Acciones de respuesta:	UGR Santa Isabel en conjunto con SGR CZ6 realizan acciones de atención a la emergencia
Fuentes de información:	SNGR CZ6 Umeva Azuay-Cañar.

ZONA 7



Incendio Forestal

Localización:	El Oro: cantón Chilla/Chilla, Varios sectores (Becaguro, Clavelillo, Burrohurco, Atascaloma, Faldas) y cantón Zaruma/Guanazan/Guartiguro
Antecedentes:	El 05/11/2024, por causas desconocidas se registró un incendio forestal en una zona de difícil acceso y debido a la magnitud del flagelo se ha expandido hacia la jurisdicción de Zaruma el 5/11/2024.
Situación actual:	En seguimiento al evento, se informa que en la jurisdicción de Chilla el incendio forestal se mantiene controlado y se está a la espera que se consuma de manera natural, ya que el lugar es inaccesible; y, en relación al incendio forestal del cantón Zaruma, se encuentra totalmente liquidado.
Afectaciones:	- 230 hectáreas de pastizal seco y bosque de pinos.
Acciones de respuesta:	Cuerpo de Bomberos de Chilla mantendrá monitoreo constante.

REPORTE DE MONITOREO DE AMENAZAS Y EVENTOS ADVERSOS - No. 0629

Fecha y Hora de actualización: domingo, 10 de noviembre de 2024 - 20:52:12 / Página 6 de 7

Fuentes de
información:

SNGR C27 Umeva El Oro/Cuerpo de Bomberos de Chilla/UPREA SNGR El Oro

3. Monitoreo de estado de vías afectadas por eventos peligrosos

00 VÍA DE PRIMER ORDEN CERRADA:

No.	Provincia	Cantón	Parroquia	Sector/Vía	Evento Peligroso	Afectación (mts lineales)	Fecha del evento	Vías alternas
--	--	---	---	---	---	---	---	--

18 VÍAS DE PRIMER ORDEN PARCIALMENTE HABILITADAS:

No.	Provincia	Cantón	Parroquia	Sector/Vía	Evento Peligroso	Afectación (mts lineales)	Fecha del evento	Vías alternas
1	Napo	Quijos	Cuyuja	El Laurel, Vía Y de Baeza - Papallacta [E20]	SOCAVAMIENTO	--	21/06/2024	Ninguna
2	Bolívar	Chillanes	Chillanes	Km 31, vía Chillanes-Bucay	DESPLAZAMIENTO	15	27/05/2024	Ninugna
3	Napo	El Chaco	Gonzalo Díaz de Pineda	Piedra Fina, vía El Chaco-Reventador [E45]	SOCAVAMIENTO	--	20/05/2024	Ninguna
4	Cotopaxi	Pujilí	Tingo	Tacajaló ingreso a la Esperanza, vía Pujilí - La Maná [E-30]	DESPLAZAMIENTO	--	31/01/2024	Ninguna
5	Los Ríos	Babahoyo	Pimocha	Puente de Los Gemelos	SOCAVAMIENTO	6	19/01/2024	Ninguna
6	Imbabura	Ibarra	Carolina	San Jerónimo-Guadual; vía Salinas - Lita km 114 [E10]	DESPLAZAMIENTO	125	22/12/2023	Ninguna
7	Tungurahua	Baños de Agua Santa	Río Verde	San Jorge, vía Baños - Puyo [E30]	SOCAVAMIENTO	100	16/07/2023	Ninguna
8	Esmeraldas	Quinindé	Malimpia	Malimpia, E20 pasando el basurero a mano derecha	SOCAVAMIENTO	30	03/04/2023	Ninguna
9	Morona Santiago	Limón Indanza	Yunganza (Cab. En el rosario)	Km 35, El Rosario, vía Bella Unión - Limón [E45]	DESPLAZAMIENTO	30	04/03/2023	Ninguna
10	Azuay	Sevilla de Oro	Palmas	km 76, Vía Paute Guarumales Méndez [E-40]	DESPLAZAMIENTO	25	5/09/2022	Ninguna
11	Azuay	Sevilla de Oro	Palmas	km 61, Vía Paute Guarumales Méndez [E-40]	SOCAVAMIENTO	35	30/08/2022	Ninguna
12	Manabí	Puerto López	Salango	La Rinconada 5 Cerros, vía Puerto López - Santa Elena [E15]	HUNDIMIENTO	4	28/08/2022	Ninguna
13	Manabí	Sucre	Leonidas Plaza	Km 19, San Agustín-Tosaqua [E-383]	SUBSIDENCIA	150	14/08/2022	Ninguna
14	Pichincha	Mejía	Manuel Cornejo A.	km 38 + 600, vía Alóag - Unión del Toachi [E20]	HUNDIMIENTO	15	25/02/2022	Ninguna
15	Esmeraldas	Quinindé	Rosa Zarate (Quinindé)	Km 68 Los Vergeles, vía Esmeraldas - Quinindé [E20]	HUNDIMIENTO	40	8/02/2022	Ninguna
16	Imbabura	Ibarra	Carolina	San Jerónimo; vía Salinas - Lita [E 10]	DESPLAZAMIENTO	225	22/12/2021	1.- Ruta desde la E10 Guallupe - San Juan de Lachas (Carchi) - por la E 182 Gualchan - Chical - Maldonado - Tulcán - Ibarra, 2.- Para vehículos livianos, E10 desde San Jerónimo - Buenos Aires - Cahuasquí - Tumbabiro.
17	Cañar	Cañar	Ingapirca	Vía El tambo - Ingapirca - Honorato Vásquez km 8+100, km 15.	DESPLAZAMIENTO	100	24/11/2021	Ninguna
18	Napo	El Chaco	Gonzalo Díaz De Pineda (El Bombón)	San Rafael, Piedra Fina, San Luis, San Carlos, Vía Y de Baeza-Lago Agrio [E45]	SOCAVAMIENTO	1040	2/02/2020	Lago Agrio - Coca - Y de Narupa - Tena - Ambato - Quito

06 VÍAS DE SEGUNDO ORDEN CERRADAS:

No.	Provincia	Cantón	Parroquia	Sector/Vía	Evento Peligroso	Afectación (mts lineales)	Fecha del evento	Vías alternas
1	Tungurahua	Baños	Lliqua	Capa Rosada, vía Baños- Puñapi-Patate aproximadamente a 2 km de Baños	SOCAVAMIENTO	500	16/06/2024	Ninguna
2	Santa Elena	Salinas	Anconcito	Vía al Puerto Pesquero	SOCAVAMIENTO	--	14/03/2023	Ninguna
3	Pichincha	Quito	Conocoto	Calles Hermano Miguel y Panzaleo, cruce de vías	SOCAVAMIENTO	30	28/02/2022	Ninguna
4	Azuay	Nabón	Nabón	Rosas, Bellavista, Tamboloma, Chunazana	DESPLAZAMIENTO	50	14/03/2021	Corraleja-Yasudel-Susudel
5	Imbabura	Pimampiro	Pimampiro, Cabecera Cantonal	San José de Aloburo	DESPLAZAMIENTO	500	09/11/2021	Vía Narchimbuela - Pimampiro
6	Pichincha	Mejía	Tambillo	El Murco - Pasando la escuela Carlos Freire Larrea	INUNDACIÓN	---	11/04/2022	Ninguna

REPORTE DE MONITOREO DE AMENAZAS Y EVENTOS ADVERSOS - No. 0629

Fecha y Hora de actualización: domingo, 10 de noviembre de 2024 - 20:52:12 / Página 7 de 7

03 VÍAS DE SEGUNDO ORDEN PARCIALMENTE HABILITADAS:

No	Provincia	Cantón	Parroquia	Sector/Vía	Evento Peligroso	Afectación (mts lineales)	Fecha del evento	Vías alternas
1	Napo	Tena	Ahuano	Ahuano, vía Ahuano-Campana Cocha	SOCAVAMIENTO	--	02/07/2024	Ninguna
2	Napo	Tena	Chontapunta	Unión Lojana, Vía Chonta Punta- Los Zorros-Límite con Orellana [E436A]	SOCAVAMIENTO	--	29/05/2024	Ninguna
3	Chimborazo	Pallatanga	Pallatanga	Jiménez, vía Jiménez - Pallatanga	SOCAVAMIENTO	--	27/05/2023	Ninguna

07 VÍAS DE TERCER ORDEN CERRADAS:

No.	Provincia	Cantón	Parroquia	Sector/Vía	Evento Peligroso	Afectación (mts lineales)	Fecha del evento	Vías alternas
1	Pastaza	Pastaza	Simón Bolívar (Cab. En Mushullacta)	Chicocopataza, vía Simón Bolívar - Chicocopataza	HUNDIMIENTO	---	01/11/2024	Ninguna
2	Pichincha	Cayambe	Juan Montalvo	Río Guachalá - vía a la Josefina	INUNDACIÓN	100	16/06/2024	Ninguna
3	Pastaza	Pastaza	Simón Bolívar	Los Tayos, Chumpi, Peas, Wisui, Tuna	INUNDACIÓN	10	16/06/2024	Ninguna
4	Pichincha	Mejía	Tambillo	Ushco, vía Tambillo - Panamericana Sur	INUNDACIÓN	20	10/04/2022	Ninguna
5	Pichincha	Mejía	Manuel Cornejo Astorga (Tandapi)	Vía de Ingreso a las Comunidades Peñas Blancas, El Paraíso, El Mirador y San Francisco	DESLIZAMIENTO	140	08/02/2022	Ninguna
6	Morona Santiago	Morona	Sinai	Playas de San Luis, vía Santa María Tunants-Playas de San Luis-Quinta Cooperativa	INUNDACIÓN	3884	02/05/2021	Ninguna
7	Azuay	Cuenca	Nulti	Pasto Romero, vía al centro Parroquial	DESLIZAMIENTO	30	16/04/2021	Ninguna

05 VÍAS DE TERCER ORDEN PARCIALMENTE HABILITADAS:

No.	Provincia	Cantón	Parroquia	Sector/Vía	Evento Peligroso	Afectación (mts lineales)	Fecha del evento	Vías alternas
1	Chimborazo	Riobamba	Pungalá	Complejo Turístico Las Rocas, Punin Guayco, Misniag, Peltepec, Alao Lliactapamba, Alao San Antonio vía Pungalá - Alao	ALUVIÓN	--	16/06/2024	Ninguna
2	Chimborazo	Penipe	Bilbao	Yuibug Chico, antigua vía Penipe - Baños	ALUVIÓN	--	16/06/2024	Ninguna
3	Pichincha	Cayambe	Cangahua	vía Larcachaca- Oyacachi (Moras, Hierba Buena), Yacuchupa- Sayaro; sectores Chitachaca y Guanguilquí	DESLIZAMIENTO	600	16/06/2024	Ninguna
4	Chimborazo	Penipe	La Candelaria	Penipe - La Candelaria	ALUVIÓN	--	16/06/2024	Ninguna
5	Azuay	Pucará	Pucará	Km 2.5 de la vía Minas-Tablón-Pucará	SOCAVAMIENTO	60	27/05/2024	Ninguna

Reporte generado por la Dirección de Monitoreo de Eventos Adversos de la Secretaría Nacional de Gestión de Riesgos.

Reporte elaborado por:

Nombre: Jorge Dután. - Digitador Nacional de Eventos Adversos

Correo electrónico: jorge.dutan@gestionderiesgos.gob.ec

Teléfono: 042593500 ext. 1605

Reporte revisado por:

Nombre: Alan Mite. - Analista de Monitoreo de Eventos Adversos

Correo electrónico: alan.mite@gestionderiesgos.gob.ec

Teléfono: 042593500 ext. 1603

Para ser agregado o removido de esta lista de destinatarios, por favor envíe un correo electrónico a sala.nacional@gestionderiesgos.gob.ec
Para más información, visite nuestro sitio web: <https://www.gestionderiesgos.gob.ec/reportes-de-monitoreo-de-amenazas-y-eventos-peligrosos/>