

REPORTE DE MONITOREO DE AMENAZAS Y EVENTOS ADVERSOS - No. 0638




Fecha y Hora de actualización: viernes, 15 de noviembre de 2024 - 09:55:27 / Página 1 de 10

Periodo de Monitoreo: Desde: 21:00 14/11/2024 Hasta: 09:00 15/11/2024

1. Monitoreo de amenazas

- Amenaza en desarrollo, posible desencadenamiento de eventos adversos.
- Amenaza en incremento y probable materialización inminente.
- Amenaza dentro de los parámetros normales.

PELIGRO VOLCÁNICO:

Ubicación	Nivel de alerta declarada	Situación actual	Valoración actual
 Volcán Reventador Napó	NARANJA	07:30 volcán nublado sin novedad	●
 Volcán Chiles-Cerro Negro Carchí	AMARILLA	07:00 volcán nublado sin novedad	●
 Volcán Sangay Morona Santiago	AMARILLA	08:00 volcán nublado sin novedad	●

PELIGRO POR DESBORDAMIENTOS DE CUERPOS HÍDRICOS:

00 cuerpos de agua desbordados:

Provincia	Cantón	Parroquia	Sector	Nombre
---	---	--	----	---

00 cuerpos de agua con tendencia a subir el nivel:

Provincia	Cantón	Parroquia	Sector	Nombre
---	---	---	--	---

PELIGRO POR INCENDIOS FORESTALES:

25 incendios forestales activos:

Provincia	Cantón	Parroquia	Sector	Afectación (Ha)	Fecha de inicio
Azuay	Gualaceo	San Juan	Tunzha	---	14/11/2024
Azuay	Cuenca	Cochapamba	Molleturo	1.5	14/11/2024
Manabí	Santa Ana	Santa Ana	Cerro Sasay	---	14/11/2024
Chimborazo	Alausí	Multitud	La Esperanza	---	14/11/2024
Chimborazo	Alausí	Huigra	Chlripungo por las antenas de Claro.	50	14/11/2024
Tungurahua	Ambato	Quisapincha	Caserío Pasañán La Calera.	---	14/11/2024
El Oro	Zaruma	Guanazan	Cerro Corredores	---	14/11/2024
Loja	Calvas	Colaisaca	Belamine	---	14/11/2024
Loja	Chaguarpamba	Chaguarpamba	Umbalao	---	14/11/2024
Loja	Loja	San Sebastián	Zamora Huaico Alto	---	14/11/2024
Loja	Loja	Chuquiribamba	Cerro Santa Bárbara	---	13/11/2024
Imbabura	Cotacachi	Plaza Gutiérrez (Calvario)	Puranquí	80	13/11/2024
Loja	Loja	El Valle	Jipiro Alto	2	13/11/2024
Loja	Paltas	Lauro Guerrero	Landapo	260	13/11/2024
Tungurahua	Ambato	Pasa	Caserío Mogato	19	13/11/2024
Loja	Loja	Gualel	Fierro Urco, cerro Santa Bárbara	190	12/11/2024
Azuay	San Fernando	Chumblín	Sombrerera	10	12/11/2024
Azuay	Paute	El Cabo	Población El Cabo	20	12/11/2024
Azuay	Sigsig	San José de Raranga	Cruce de Jima	40	12/11/2024
Imbabura	Cotacachi	Imantag	Irubi- páramo de Piñán	80	11/11/2024
Azuay	Cuenca	Baños	Yanasacha	--	11/11/2024
Loja	Loja	San Pedro de Vilcabamba	Varios Sectores	1613.92	11/11/2024
El Oro	Chilla	Chilla	Varios sectores: Cerro Pillo, Cerro Chillacocha, San Miguel	1000	11/11/2024
Azuay	Cuenca	Molleturo	Km 19, vía Cuenca-Molleturo	10	11/11/2024
Azuay	Cuenca	Chaucha	San Antonio Alto - Tigranaloma	---	09/11/2024

REPORTE DE MONITOREO DE AMENAZAS Y EVENTOS ADVERSOS - No. 0638

Fecha y Hora de actualización: viernes, 15 de noviembre de 2024 - 09:55:27 / Página 2 de 10

03 incendios forestales controlados:

Provincia	Cantón	Parroquia	Sector	Afectación (Ha)	Fecha de inicio
Azuay	Nabón	Nabón	San Miguel de Rañas	270	08/11/2024
Galápagos	Isabela	Tomas de Berlanga	Vía El Cura - Finca del Sr. Alejandro Tupiza	2	14/11/2024
Loja	Saraguro	Urdaneta	El Carboncillo	600	13/11/2024

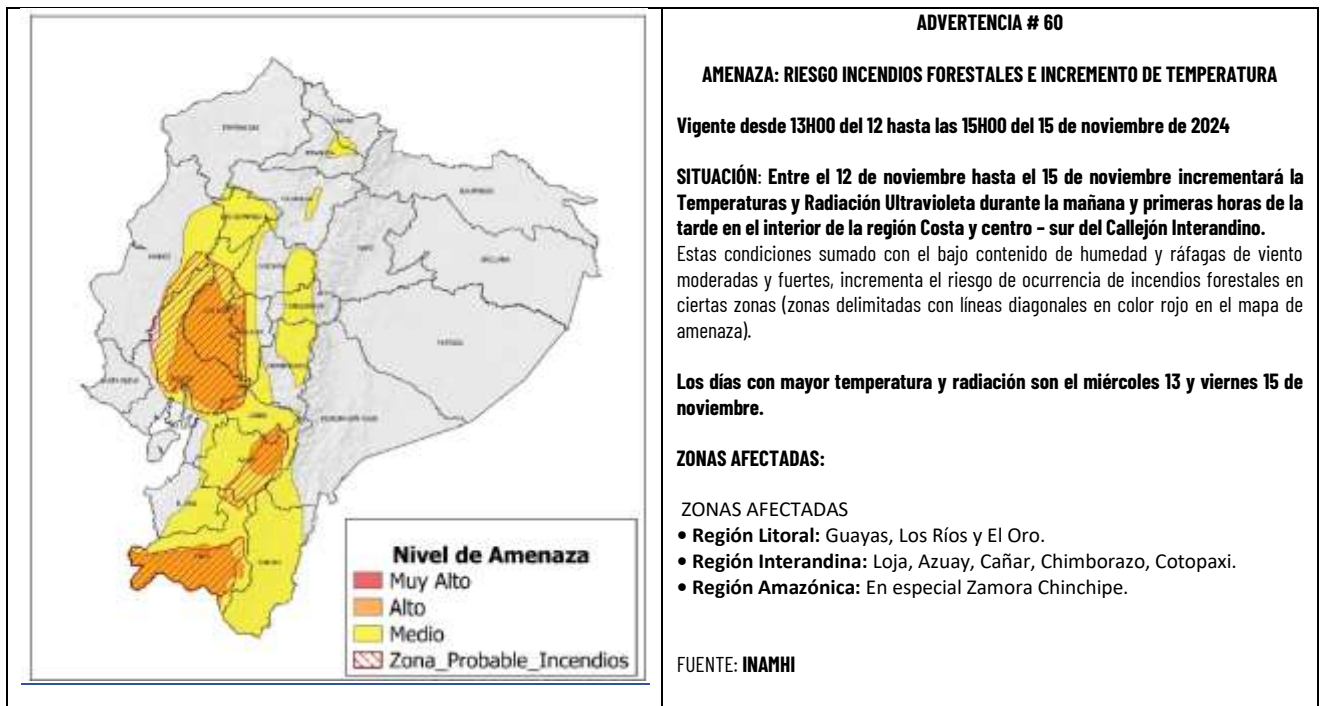
PELIGRO POR APERTURA O COLAPSO DE PRESAS Y REPRESAS:

Recurso	Cota mínima	Cota Actual	Cota máxima	Hora de corte	Valoración
Molino, Azuay	1975.00	1979.72	1990.50	08:00	●
Mazar, Azuay	2098	2111.63	2153.45	08:00	●
Daule Peripa, Guayas	70.00	76.74	85.00	07:20	●
Central Baba, Los Ríos	114.00	114.85	117.00	00:57	●
Chongón, Guayas	44.50	44.72	55.15	09:40	●
El Azúcar, Santa Elena	40.00	40.93	45.09	09:40	●
San Vicente, Santa Elena	50.00	51.92	57.49	09:40	●
La Esperanza, Manabí	53.40	61.63	66.00	09:40	●
Poza Honda, Manabí	104.29	103.28	106.51	09:40	●
Multipropósito Chone, Manabí	48.00	51.60	68.50	09:40	●
Agoyán, Tungurahua	1645.00	--	1651.00	--	--
Pucará-Pisayambo, Tungurahua	3541.00	--	3565.00	--	--

DECLARATORIAS DE NIVELES DE ALERTA VIGENTES POR AMENAZAS Y/O EVENTOS ADVERSOS, VISITAR LA PÁGINA WEB:

<https://www.gestionderiesgos.gob.ec/niveles-de-alertas-y-declaratorias-vigentes-establecidas-por-la>

SITUACIÓN HIDROMETEOROLÓGICA:



PELIGRO SÍSMICO:

Fecha - Hora Local	Magnitud	Profundidad	Cercano a	Sentido por la población
---	---	---	---	---

2. Monitoreo de eventos peligrosos (emergencias y desastres)

ZONA 1



Incendio Forestal

Localización:	Imbabura / Cotacachi/ Imantag /Irubí- páramo de Piñán
Antecedentes:	El 11/11/2024, Se suscitó un incendio forestal.
Situación actual:	El incendio forestal continúa activo, de acuerdo a información del MAATE el incendio se dirige hacia una quebrada de difícil acceso, por lo que recomienda no realizar trabajos de sofocación ya que no existe riesgo de propagación.
Afectaciones:	80 ha consumidas de vegetación de matorrales (dato preliminar)
Acciones de respuesta:	-Guardaparques de la Reserva Ecológica Cotacachi-Cayapas (MAATE) realizó los trabajos de control y sofocación del flagelo. -Cuerpo de Bomberos Cotacachi realizaron monitoreo y trabajos de control y sofocación del flagelo, por precautelar la seguridad del personal y de apoyo se retiran del lugar, para retomar los trabajos el día 14/11/2024. -Plan Rupay, Comuneros, GAD Cantonal de Cotacachi y Brigadistas comunitarios del ACUSMIT realizaron trabajo de sofocación del flagelo. SNGR-UMEVA Imbabura da seguimiento a los eventos
Fuentes de información:	SIS ECU 911 Ibarra/ C.B. Cotacachi/ SNGR - Unidad de Monitoreo Imbabura.



Incendio Forestal

Localización:	Imbabura / Cotacachi /Plaza Gutiérrez/ Puranqui
Antecedentes:	El 13/11/2024, Se suscitó un incendio forestal el cual se encuentra activo.
Situación actual:	Por precautelar la seguridad del personal del Cuerpo de Bomberos y personal de apoyo se encuentran en sitio monitoreando el flagelo, el mismo que se encuentra activo.
Afectaciones:	- 80 ha consumidas de vegetación de matorrales (dato preliminar)
Acciones de respuesta:	Cuerpo de Bomberos Cotacachi realizan monitoreo del flagelo. Cuerpo de Bomberos Cotacachi en conjuntos con comuneros del sector realizaron los trabajos de control y sofocación del flagelo.
Fuentes de información:	C.B. Cotacachi/ SNGR - Unidad de Monitoreo Imbabura

ZONA 2



Socavamiento

Localización:	Orellana-Napo/El Chaco/Gonzalo Díaz De Pineda (El Bombón)/San Rafael, Piedra Fina 2, San Luis, San Carlos, vía Y de Baeza-Lago Agrío [E45].
Antecedentes:	Debido al proceso erosivo desarrollado desde febrero del 2020, el río Quijos (Alto Coca) mantiene en riesgo a varias viviendas y sectores estratégicos, tales como: la Red Estatal Vial [E45], Hidroeléctrica Coca Codo Sinclair, tuberías de SOTE, Poliducto Shushufindi - Quito y OCP. Se mantiene la declaratoria emitida mediante resolución SGR-058-2021 de cambiar el nivel de alerta Naranja a Roja.
Situación actual:	El frente de erosión se estima localizado en la abscisa 6+400 durante 3 días (por confirmar); aguas abajo, entre los kilómetros 6+400 y 10+000, continúa la erosión lateral en la margen izquierda, aguas arriba de San Carlos, afectando las instalaciones petroleras y poniendo el preligro a la vía E45 en el sector del Mirador y también aguas abajo del río Loco, donde también se afectaron las instalaciones petroleras.
Afectaciones:	Desde el 2020 a la fecha las afectaciones son las siguientes: - 15 Personas afectadas - 26.804 Personas afectadas indirectas - 51 Personas damnificadas - 99 Personas evacuadas - 14 Viviendas afectadas - 6 Viviendas destruidas - 4 Bienes públicos afectados: 3 corresponden al fenómeno de erosión (rotura de tuberías: SOTE, Poliducto y OCP por el hundimiento ocurrido el 07/04/2020); y 1 tubería de agua potable de San Luis y una Torre de soporte de tubería tipo H. - 6 Bienes privados afectados: fueron afectados al intentar cruzar el río Marker un bus interprovincial (trans Esmeraldas) (05/09/2023), un camión (10/09/2023), bus interprovincial (Zaracay) (14/09/2023), camioneta (30/10/2023), tráiler y un bus de la Cooperativa Putumayo (24/11/2023) - 5 Puentes destruidos: Puente sobre el río Montana, Puente Ventana 2, Puente Piedra Fina 2, Puente colgante San Carlos y Puente sobre el río Marker. - 1120 Metros de vía afectadas - 100.03 Ha de Cultivo perdida

REPORTE DE MONITOREO DE AMENAZAS Y EVENTOS ADVERSOS – No. 0638

Fecha y Hora de actualización: viernes, 15 de noviembre de 2024 – 09:55:27 / Página 4 de 10

Acciones de respuesta:	- 3448 Animales de granja afectados y muertos Ep Petroecuador y OCP implementan las contingencias para superar los eventos de fuerza mayor; OCP construye dos bypass. La Comisión Ejecutora Río Coca - CELEC EP, SNGR, Tenencia Política de Gonzalo Díaz de Pineda, Cuerpo de Bomberos El Chaco y CCGR San Luis realizan monitoreo.
Fuentes de información:	SNGR CZ2 Umeva Napo-Orellana/ Técnico/SNGR CZ2/UGR GAD El Chaco/MDG/Comunidad/CELEC EP/EUCU 911/Cuerpo de Bomberos El Chaco.

ZONA 3



Incendio Forestal

Localización:	Chimborazo / Alausí / Huigra / Chlripungo por las antenas de Claro.
Antecedentes:	El 14/11/2024, Se suscitó un incendio forestal
Situación actual:	El incendio continúa activo.
Afectaciones:	- 50 ha de pajonal.
Acciones de respuesta:	Cuerpo de Bomberos Alausí realizó los trabajos de sofocación y liquidación del flagelo y continuará con las labores hoy 15/11/2024 a primera hora.
Fuentes de información:	C. B. / SNGR Unidad de Monitoreo Chimborazo



Incendio Forestal

Localización:	Tungurahua / Ambato/ Pasa / Caserío Mogato
Antecedentes:	El 13/11/2024, Se suscitó un incendio forestal
Situación actual:	El incendio continúa activo.
Afectaciones:	- 19 ha de vegetación seca.
Acciones de respuesta:	Cuerpo de Bomberos Ambato realizó labores de sofocación en el flanco izquierdo quedando activo un sector de difícil acceso, el 15/11/2024 realizarán una inspección para determinar el estado del mismo.
Fuentes de información:	C.B. Ambato / SNGR Unidad de Monitoreo Tungurahua.



Deslizamiento

Localización:	Tungurahua/Baños de Agua Santa/Río Verde/Caserío El Placer, Quilloturo, ref. Vía Baños - Puyo [E30]. Debido a las lluvias registradas el 16/06/2024, en el sector se produjo un deslizamiento de magnitud que afecta completamente la vía de primer orden, afectó completamente la vía de primer orden, así como a las personas que se encontraban trabajando en el sector.
Antecedentes:	El 21/06/2024, se activó el COE Provincial Tungurahua. SNGR realizó una inspección el 18 de junio 2024. COE Cantonal y Provincial activados ante la emergencia, y se coordina la participación de las mesas técnicas provinciales: MTT-1, MTT-3, MTT-4 y MTT-7, así como también los grupos de trabajo provinciales: GT1, GT2 y GT3. Se trasladó a 4 heridos críticos al Hospital Básico Baños, los demás se encuentran en el Centro de Salud Río Verde; adicional existen dos alojamientos temporales activados (Iglesia Evangélica Luz y Verdad, Iglesia Católica).
Situación actual:	COE Provincial se reunió el 23/10/2024 a las 10:15, para coordinar acciones debido a afectaciones por lluvias en los cantones de Baños, Patate y Quero. Al momento la vía se encuentra habilitada en el lugar del evento.
Afectaciones:	<ul style="list-style-type: none"> • 399 familias afectadas (1201 personas) • 67 familias damnificadas (217 personas) • 24 personas heridas. • 14 personas fallecidas • 30 personas ubicadas (Al momento ya se encuentran a buen recaudo) • 13 viviendas afectadas. • 11 viviendas destruidas. • 80 % del servicio de agua potable afectado en el cantón Baños, (restablecido el 100%) • 20 % del servicio de energía eléctrica afectado en cantón Baños, (restablecido el 100%) • 10490 metros aproximadamente de vía de primer orden afectado. • 1 puente afectado. • 10 Bienes públicos afectados. (Postes de alumbrado) • 4 bienes privados destruidos (Vehículos) • 1 establecimiento de salud afectado (Centro de Salud Río Verde)

REPORTE DE MONITOREO DE AMENAZAS Y EVENTOS ADVERSOS – No. 0638

Fecha y Hora de actualización: viernes, 15 de noviembre de 2024 – 09:55:27 / Página 5 de 10

	<ul style="list-style-type: none"> • 271 Familias Evacuadas • Guardería 6 familias (13 personas) • Fundación Oscar Efrén Reyes 4 familias (10 personas) • Casa Sr. Abdón Recalde 6 familias (21 personas) • 66,6 ha de cultivos afectados • 98,5 ha de cultivos destruidos • 3750 animales de granja afectados • 3500 animales de granja muertos
Acciones de respuesta:	<p>Mediante reunión del COE Provincial se resolvió lo siguiente:</p> <ul style="list-style-type: none"> - Análisis del puente Las Juntas y la mina en Pelileo: Se solicitó al MTOP y la Secretaría de Gestión de Riesgos realizar un análisis estructural del puente de Las Juntas, y al GAD de Pelileo un informe técnico sobre la mina cercana. Estas evaluaciones serán clave para futuras intervenciones. - Mesa de trabajo para Baños de Agua Santa: Se convocará a la Secretaría de Gestión de Riesgos, el Municipio de Baños y el MIDUVI para avanzar en la implementación de un decreto sobre riesgos en la zona. - Activación de la GT3 con organismos de socorro y juntas parroquiales: El Cuerpo de Bomberos de Ambato solicitó activar la GT3 para coordinar acciones de respuesta ante emergencias con los organismos de socorro y juntas parroquiales. - Reiteración de activación de la GT3: El Cuerpo de Bomberos de Ambato reafirmó la importancia de activar la GT3 con participación de juntas parroquiales, autoconvocando una reunión el 24 de octubre de 2024 para mejorar la coordinación en casos de emergencia. - SNGR Monitorea el evento..
Fuentes de información:	SNGR CZ3 Umeva Tungurahua/Cuerpo de Bomberos Baños/GAD Baños/EEASA/UGR GAD Provincial

ZONA 6

Incendio Forestal

Localización:	Azuay/San Fernando/Chumblin/Sombrerera
Antecedentes:	El 12/11/2024, Se suscitó un incendio forestal.
Situación actual:	El incendio forestal se mantiene activo
Afectaciones:	10 ha de pajonal (cifra preliminar)
Acciones de respuesta:	Cuerpo de Bomberos San Fernando realizó labores de sofocación del flagelo, por la hora y topografía del lugar se retiran del lugar, el día 15/11/2024 realizarán inspección y retomarán labores de sofocación
Fuentes de información:	CB San Fernando/SNGR Unidad de Monitoreo Azuay-Cañar

Incendio Forestal

Localización:	Azuay/Paute/El Cabo/Población El Cabo
Antecedentes:	El 12/11/2024, Se suscitó un incendio forestal.
Situación actual:	El incendio forestal se mantiene activo
Afectaciones:	-20 ha de chaparro (cifra preliminar)
Acciones de respuesta:	Cuerpo de Bomberos Paute realizó labores de sofocación del flagelo, por la hora y topografía del lugar se retiran del lugar, el día 15/11/2024 realizarán inspección y retomarán labores de sofocación
Fuentes de información:	CB Paute/SNGR Unidad de Monitoreo Azuay-Cañar

Incendio Forestal

Localización:	Azuay/Sigsig/San José de Raranga/Cruce de Jíma
Antecedentes:	El 12/11/2024, Se suscitó un incendio forestal.
Situación actual:	El incendio forestal se mantiene activo
Afectaciones:	- 40 ha de vegetación del lugar (cifra preliminar)
Acciones de respuesta:	Cuerpo de Bomberos Sigsig realizó labores de sofocación del flagelo, por la hora y topografía del lugar se retiran del lugar, el día 15/11/2024 realizarán inspección y retomarán labores de sofocación
Fuentes de información:	CB Sigsig/SNGR Unidad de Monitoreo Azuay-Cañar

REPORTE DE MONITOREO DE AMENAZAS Y EVENTOS ADVERSOS – No. 0638

Fecha y Hora de actualización: viernes, 15 de noviembre de 2024 – 09:55:27 / Página 6 de 10



Incendio Forestal

Localización:	Azuay/Cuenca/Molleturo/Km 19, vía Cuenca-Molleturo
Antecedentes:	El 11/11/2024, Se suscitó un incendio forestal.
Situación actual:	El incendio forestal se mantiene activo
Afectaciones:	-10 ha de pajonal (cifra preliminar)
Acciones de respuesta:	Cuerpo de Bomberos Cuenca informa que por la hora y topografía del lugar se retiran del lugar, el día 15/11/2024 realizarán inspección y retomarán labores de sofocación Con fecha 14/11/2024 Aeronave H145 de la Fuerza Aérea Ecuatoriana- FAE realizó 10 descargas con un total de 6.000 litros de agua en 2 horas. Cuerpo de Bomberos Cuenca en conjunto con personal de la Empresa Pública Municipal de Telecomunicaciones, Agua Potable, Saneamiento y Gestión Ambiental - ETAPA EP continúan con las labores de sofocación del flagelo. La empresa Electro Generadora Del Austro - Elecaustro colabora con las labores de combate del incendio forestal.
Fuentes de información:	CB Cuenca/ETAPA/SNGR Unidad de Monitoreo Azuay-Cañar



Incendio Forestal

Localización:	Azuay/Cuenca/Chaucha/San Antonio Alto - Tigranaloma,
Antecedentes:	El 09/11/2024, se produjo un incendio forestal en el sector.
Situación actual:	El incendio forestal continúa activo.
Afectaciones:	---
Acciones de respuesta:	Cuerpo de Bomberos Cuenca informa que por la hora y topografía del lugar se retiran del lugar, el día 15/11/2024 realizarán inspección y retomarán labores de sofocación Con fecha 14/11/2024 Aeronave AS350 B3 de Fuerzas Armadas realizó 16 descargas con un total de 7.500 litros de agua en 4 horas. Con fecha 14/11/2024 Aeronave H145 de la Fuerza Aérea Ecuatoriana- FAE realizó sobrevuelo de reconocimiento en la zona. Cuerpo de Bomberos Cuenca coordinó acciones de respuesta, adicional en conjunto con efectivos de Fuerzas Armadas continúan las labores de sofocación. Con fecha 13/11/2024 Aeronave AS350 B3 de Fuerzas Armadas realizó 16 descargas con un total de 16.400 litros de agua en 4 horas. Con fecha 12/11/2024 Aeronave AS350 B3 de Fuerzas Armadas realizó 6 descargas con un total de 5.600 litros de agua en 2 horas 15 minutos. Con fecha 11/11/2024 la Aeronave FENEC de Fuerzas Armadas realizó 15 descargas con un total de 11.300 litros de agua en 3 horas con 30 minutos, adicional el 10/11/2024 ejecutó 13 descargas con un total de 5.200 litros de agua en 2 horas con 30 minutos. Con fecha 10/11/2024 la Aeronave FENEC de FF AA realizó el sobrevuelo de reconocimiento para determinar puntos de abastecimiento de agua. Personal guarda parques de ETAPA EP realizaron labores de sofocación del flagelo. Cuerpo de Bomberos Cuenca brindó apoyo en la coordinación de las labores de sofocación. Comuneros del sector colaboraron con las labores de sofocación del flagelo. SNGR coordinó con Cuerpo de Bomberos Cuenca y comuneros las acciones de atención a la emergencia. Cuerpo de Bomberos Cañar, GAD Provincial y personal de ETAPA realizó labores de sofocación en la zona del incendio en apoyo a Cuerpo de Bomberos Cuenca. SNGR gestionó con FFAA la movilización aérea para brindar apoyo en la sofocación del flagelo.
Fuentes de información:	SNGR CZ6 Umeva Azuay-Cañar/Cuerpo de Bomberos de Cuenca.



Incendio Forestal

Localización:	Azuay/Nabón/Nabón/San Miguel de Rañas
Antecedentes:	El 08/11/2024, por causas desconocidas se suscitó un incendio forestal. El 11/11/2024, 15H00 se activó el COE Cantonal para determinar acciones de respuesta a la emergencia.
Situación actual:	El incendio forestal encuentra controlado.
Afectaciones:	- 1 vivienda afectada (vacacional). - 270 ha de bosque de pino (cifra preliminar)
Acciones de respuesta:	Cuerpo de Bomberos Nabón realizó la inspección de la zona, adicional en conjunto con UGR Nabón y comuneros mantienen monitoreo del evento para evitar reactivaciones.
Fuentes de información:	SNGR CZ6 Umeva Azuay-Cañar/Cuerpo de Bomberos de Nabón.

REPORTE DE MONITOREO DE AMENAZAS Y EVENTOS ADVERSOS – No. 0638

Fecha y Hora de actualización: viernes, 15 de noviembre de 2024 – 09:55:27 / Página 7 de 10



Deslizamiento

Localización:	Azuay/Santa Isabel/Santa Isabel/La Cría. El 03/06/2022, se suscitó un deslizamiento producto de la saturación del suelo originado por la combinación del deficiente sistema de riego en el sector, del taponamiento de diferentes quebradas y la deficiencia en el drenaje del terreno.
Antecedentes:	El 31/03/2023 la SGR declaró la ALERTA AMARILLA al polígono identificado como susceptible a movimientos en masa, el cual tiene un área de 526.22 hectáreas que se extiende sobre la comunidad La Cría, cantón Santa Isabel, provincia del Azuay. El 06/04/2023, la SNGR emite el cambio a ALERTA NARANJA de acuerdo al informe elaborado por Técnico de Análisis de Riesgos de la Coordinación Zonal 6 de Gestión de Riesgos. El 20/06/2023 MIES entregó Bonos de Contingencia a 22 familias afectadas de la comunidad La Cría. GAD Cantonal indica que al 03/01/2024 permanecían 4 familias integradas por 10 personas alojadas en el AT San Isidro. El 26/01/2024 se realizó la activación del COE Provincial Azuay para realizar el seguimiento del evento y establecer acciones.
Situación actual:	Técnico de la SNGR informa que se realizaron nuevas entregas de asistencia humanitaria
Afectaciones:	-44 viviendas afectadas -44 familias afectadas -178 personas afectadas -8 viviendas destruidas -8 familias damnificadas -25 personas damnificadas (permanecen en casa de familias acogientes) -38 familias evacuadas. -130 personas evacuadas (albergue temporal)(Con fecha 09/05/2024 se encuentran en el albergue 1 familias de 1 persona) -1 bien privado afectado (capilla) -1 bien público afectado (casa comunal) -1 bien público afectado (cancha central) -3 bienes privados afectados (predios)
Acciones de respuesta:	UGR Santa Isabel en conjunto con SGR CZ6 realizan acciones de atención a la emergencia
Fuentes de información:	SNGR CZ6 Umeva Azuay-Cañar.

ZONA 7



Incendio Forestal

Localización:	El Oro/Chilla/Chilla, cabecera cantonal/Varios sectores: Cerro Pillo, Cerro Chillacocho, San Miguel
Antecedentes:	El 11/11/2024 Se produjo un incendio forestal. El 13/11/2024, el COE Chilla mantuvo reunión para analizar situación y coordinar acciones emergentes por el evento presente.
Situación actual:	El incendio se encuentra activo.
Afectaciones:	- 1000 hectáreas consumidas de pastizal, pino y achupalla.
Acciones de respuesta:	Cuerpo de Bomberos de Atahualpa y Piñas se movilizan hacia el cantón de Chilla para continuar las actividades de sofocación del incendio. En camino también se encuentra Machala y Huaquillas. Cuerpo de Bomberos de Chilla, GAD Cantonal Chilla, Jefatura Política, Comunidad en conjunto con Cuerpo de Bomberos de Santa Rosa coordinan acciones y definen estrategias al personal, para posterior ejecutarlas en el sitio del incendio. El 14/11/2024, SNGR coordinó con Cuerpo de Bomberos de los cantones Pasaje, El Guabo y Arenillas, quienes están pendiente su traslado.
Fuentes de información:	SNGR Unidad de Monitoreo El Oro / MDG



Incendio Forestal

Localización:	Loja/Saraguro/Urduzeta/El Carboncillo
Antecedentes:	Se produjo un incendio forestal en el sector.
Situación actual:	Incendio forestal controlado
Afectaciones:	600 hectáreas de bosque de pino y vegetación nativa
Acciones de respuesta:	Cuerpo de Bomberos Saraguro realiza los trabajos de liquidación del flagelo
Fuentes de información:	FUENTE: UMEVA Loja-Zamora Chinchipe – SNGR/Consola CB

REPORTE DE MONITOREO DE AMENAZAS Y EVENTOS ADVERSOS - No. 0638

Fecha y Hora de actualización: viernes, 15 de noviembre de 2024 - 09:55:27 / Página 8 de 10



Incendio Forestal

Localización:	Loja/Loja/Guale/Fierro Urco
Antecedentes:	El 12/11/2024 Se produjo un incendio forestal, mismo que se liquidó el día 12/11/2014 y se reactivó el día 13/11/2024.
Situación actual:	Incendio forestal activo
Afectaciones:	-190 ha de vegetación nativa, pajonales y pino
Acciones de respuesta:	- Comuneros del sector apoyan en las tareas de sofocación - Cuerpo de Bomberos Loja, retoman las labores de sofocación y liquidación del flagelo - SNGR CZ7 coordina la atención del evento.
Fuentes de información:	UMEVA Loja-Zamora Chinchipe - SNGR/Consola CB



Incendio Forestal

Localización:	Loja/Paltas/Lauro Guerrero/Landapo
Antecedentes:	El 12/11/2024 se produjo un incendio forestal en el sector.
Situación actual:	Incendio forestal activo
Afectaciones:	-260 hectáreas de vegetación nativa (Mediante FIRMS NASA) - COE Cantonal de Paltas se encuentra activo desde el día lunes 11/11/2024 - COE Cantonal de Paltas en base a las recomendaciones de los informes técnicos de la Mesa 1 y mesa técnica 4, resolvió declarar en emergencia a la parroquia Lauro Guerrero desde el día miércoles 13/11/2024 - COE Parroquial de Lauro Guerrero se encuentra activo desde el día domingo 10/11/2024
Acciones de respuesta:	- Cuerpo de Bomberos Paltas con apoyo de Cuerpo de Bomberos Celica realizan los trabajos de liquidación del flagelo - UGR Paltas realiza levantamiento de información - Personal médico de Gobierno Cantonal de Paltas hace base en el sector para brindar atención prehospitalaria por precaución -- GAD Cantonal movilizó personal conjuntamente con moradores del sector para prestar apoyo en labores de sofocación del flagelo. -- SNGR coordinó la atención del evento y realiza constante monitoreo.
Fuentes de información:	UMEVA Loja-Zamora Chinchipe - SNGR/Consola CB/UGR Paltas



Incendio Forestal

Localización:	Loja/Loja/San Pedro de Vilcabamba/Varios Sectores
Antecedentes:	El 10/11/2024 se produjo un incendio forestal en el sector.
Situación actual:	Incendio forestal activo, el cual se encuentra en la zona de amortiguamiento del Parque Nacional Podocarpus. Adicional se informa que el incendio forestal inició en la parroquia San Pedro de Vilcabamba, por lo que se actualiza localización.
Afectaciones:	-1613.92 hectáreas de vegetación nativa (Mediante FIRMS NASA)
Acciones de respuesta:	- PPNN realiza monitoreo del incendio con apoyo de drones. - FFAA brinda apoyo en los trabajos de sofocación del flagelo. - MAATE continúa brindando apoyo con guardaparques del PNP (Parque Nacional Podocarpus) - Comuneros del sector apoyan en las tareas de sofocación. - Cuerpo de Bomberos Loja continúa con trabajos de liquidación del flagelo. - SNGR coordinó la atención del evento y realiza constante monitoreo.
Fuentes de información:	UMEVA Loja-Zamora Chinchipe - SNGR/Consola CB

3. Monitoreo de estado de vías afectadas por eventos peligrosos

00 VÍA DE PRIMER ORDEN CERRADA:

No.	Provincia	Cantón	Parroquia	Sector/Vía	Evento Peligroso	Afectación (mts lineales)	Fecha del evento	Vías alternas
--	--	---	---	---	---	---	---	--

18 VÍAS DE PRIMER ORDEN PARCIALMENTE HABILITADAS:

No.	Provincia	Cantón	Parroquia	Sector/Vía	Evento Peligroso	Afectación (mts lineales)	Fecha del evento	Vías alternas
1	Napo	Quijos	Cuyuja	El Laurel, Vía Y de Baeza - Papallacta [E20]	SOCAVAMIENTO	--	21/06/2024	Ninguna

REPORTE DE MONITOREO DE AMENAZAS Y EVENTOS ADVERSOS - No. 0638

Fecha y Hora de actualización: viernes, 15 de noviembre de 2024 - 09:55:27 / Página 9 de 10

No.	Provincia	Cantón	Parroquia	Sector/Vía	Evento Peligroso	Afectación (mts lineales)	Fecha del evento	Vías alternas
2	Bolívar	Chillanes	Chillanes	Km 31, vía Chillanes-Bucay	DESLIZAMIENTO	15	27/05/2024	Ninguna
3	Napo	El Chaco	Gonzalo Díaz de Pineda	Piedra Fina, vía El Chaco-Reventador [E45]	SOCAVAMIENTO	--	20/05/2024	Ninguna
4	Cotopaxi	Pujilí	Tingo	Tacajaló ingreso a la Esperanza, vía Pujilí - La Maná [E-30]	DESLIZAMIENTO	--	31/01/2024	Ninguna
5	Los Ríos	Babahoyo	Pimocha	Puente de Los Gemelos	SOCAVAMIENTO	6	19/01/2024	Ninguna
6	Imbabura	Ibarra	Carolina	San Jerónimo-Guadual; vía Salinas - Lita km 114 [E10]	DESLIZAMIENTO	125	22/12/2023	Ninguna
7	Tungurahua	Baños de Agua Santa	Río Verde	San Jorge, vía Baños - Puyo [E30]	SOCAVAMIENTO	100	16/07/2023	Ninguna
8	Esmeraldas	Quinindé	Malimpia	Malimpia, E20 pasando el basurero a mano derecha	SOCAVAMIENTO	30	03/04/2023	Ninguna
9	Morona Santiago	Limón Indanza	Yunganza (Cab. En el rosario)	Km 35, El Rosario, vía Bella Unión - Limón [E45]	DESLIZAMIENTO	30	04/03/2023	Ninguna
10	Azuay	Sevilla de Oro	Palmas	km 76, Vía Paute Guarumales Méndez [E-40]	DESLIZAMIENTO	25	5/09/2022	Ninguna
11	Azuay	Sevilla de Oro	Palmas	km 61, Vía Paute Guarumales Méndez [E-40]	SOCAVAMIENTO	35	30/08/2022	Ninguna
12	Manabí	Puerto López	Salango	La Rinconada 5 Cerros, vía Puerto López - Santa Elena [E15]	HUNDIMIENTO	4	28/08/2022	Ninguna
13	Manabí	Sucre	Leonidas Plaza	Km 19, San Agustín-Tosagua [E-383]	SUBSIDENCIA	150	14/08/2022	Ninguna
14	Pichincha	Mejía	Manuel Cornejo A.	km 38 + 600, vía Alóag - Unión del Toachi [E20]	HUNDIMIENTO	15	25/02/2022	Ninguna
15	Esmeraldas	Quinindé	Rosa Zarate (Quinindé)	Km 68 Los Vergeles, vía Esmeraldas - Quinindé [E20]	HUNDIMIENTO	40	8/02/2022	Ninguna
16	Imbabura	Ibarra	Carolina	San Jerónimo; vía Salinas - Lita [E 10]	DESLIZAMIENTO	225	22/12/2021	1.- Ruta desde la E10 Guallupe - San Juan de Lachas (Carchi) - por la E 182 Gualchan - Chical - Maldonado - Tulcán - Ibarra, 2.- Para vehículos livianos, E10 desde San Jerónimo - Buenos Aires - Cahuasquí - Tumbabiro.
17	Cañar	Cañar	Ingapirca	Vía El tambo - Ingapirca - Honorato Vásquez km 8+100, km 15.	DESLIZAMIENTO	100	24/11/2021	Ninguna
18	Napo	El Chaco	Gonzalo Díaz De Pineda (El Bombón)	San Rafael, Piedra Fina, San Luis, San Carlos, Vía Y de Baeza-Lago Agrío [E45]	SOCAVAMIENTO	1040	2/02/2020	Lago Agrío - Coca - Y de Narupa - Tena - Ambato - Quito

06 VÍAS DE SEGUNDO ORDEN CERRADAS:

No.	Provincia	Cantón	Parroquia	Sector/Vía	Evento Peligroso	Afectación (mts lineales)	Fecha del evento	Vías alternas
1	Tungurahua	Baños	Lliga	Capa Rosada, vía Baños- Puñapi-Patate aproximadamente a 2 km de Baños	SOCAVAMIENTO	500	16/06/2024	Ninguna
2	Santa Elena	Salinas	Anconcito	Vía al Puerto Pesquero	SOCAVAMIENTO	--	14/03/2023	Ninguna
3	Pichincha	Quito	Conocoto	Calles Hermano Miguel y Panzaleo, cruce de vías	SOCAVAMIENTO	30	28/02/2022	Ninguna
4	Azuay	Nabón	Nabón	Rosas, Bellavista, Tamboloma, Chunazana	DESLIZAMIENTO	50	14/03/2021	Corraleja-Yasudel-Susudel
5	Imbabura	Pimampiro	Pimampiro, Cabecera Cantonal	San José de Aloburo	DESLIZAMIENTO	500	09/11/2021	Vía Narchimbuela - Pimampiro
6	Pichincha	Mejía	Tambillo	El Murco - Pasando la escuela Carlos Freire Larrea	INUNDACIÓN	---	11/04/2022	Ninguna

03 VÍAS DE SEGUNDO ORDEN PARCIALMENTE HABILITADAS:

No	Provincia	Cantón	Parroquia	Sector/Vía	Evento Peligroso	Afectación (mts lineales)	Fecha del evento	Vías alternas
1	Napo	Tena	Ahuano	Ahuano, vía Ahuano-Campana Cocha	SOCAVAMIENTO	--	02/07/2024	Ninguna
2	Napo	Tena	Chontapunta	Unión Lojana, Vía Chonta Punta- Los Zorros-Límite con Orellana [E436A]	SOCAVAMIENTO	--	29/05/2024	Ninguna
3	Chimborazo	Pallatanga	Pallatanga	Jiménez, vía Jiménez - Pallatanga	SOCAVAMIENTO	--	27/05/2023	Ninguna

07 VÍAS DE TERCER ORDEN CERRADAS:

No.	Provincia	Cantón	Parroquia	Sector/Vía	Evento Peligroso	Afectación (mts lineales)	Fecha del evento	Vías alternas
-----	-----------	--------	-----------	------------	------------------	---------------------------	------------------	---------------

REPORTE DE MONITOREO DE AMENAZAS Y EVENTOS ADVERSOS - No. 0638

Fecha y Hora de actualización: viernes, 15 de noviembre de 2024 - 09:55:27 / Página 10 de 10

1	Pastaza	Pastaza	Simón Bolívar (Cab. En Mushullacta)	Chicocopataza, vía Simón Bolívar - Chicocopataza	HUNDIMIENTO	---	01/11/2024	Ninguna
2	Pichincha	Cayambe	Juan Montalvo	Río Guachalá - vía a la Josefina	INUNDACIÓN	100	16/06/2024	Ninguna
3	Pastaza	Pastaza	Simón Bolívar	Los Tayos, Chumpi, Peas, Wisui, Tuna	INUNDACIÓN	10	16/06/2024	Ninguna
4	Pichincha	Mejía	Tambillo	Ushco, vía Tambillo - Panamericana Sur	INUNDACIÓN	20	10/04/2022	Ninguna
5	Pichincha	Mejía	Manuel Cornejo Astorga (Tandapi)	Vía de ingreso a las Comunidades Peñas Blancas, El Paraíso, El Mirador y San Francisco	DESLIZAMIENTO	140	08/02/2022	Ninguna
6	Morona Santiago	Morona	Sinai	Playas de San Luis, vía Santa María Tunants-Playas de San Luis-Quinta Cooperativa	INUNDACIÓN	3884	02/05/2021	Ninguna
7	Azuay	Cuenca	Nulti	Pasto Romero, vía al centro Parroquial	DESLIZAMIENTO	30	16/04/2021	Ninguna

05 VÍAS DE TERCER ORDEN PARCIALMENTE HABILITADAS:

No.	Provincia	Cantón	Parroquia	Sector/Vía	Evento Peligroso	Afectación (mts lineales)	Fecha del evento	Vías alternas
1	Chimborazo	Riobamba	Pungalá	Complejo Turístico Las Rocas, Punin Guayco, Misniag, Peltepec, Alao Llactapamba, Alao San Antonio vía Pungalá - Alao	ALUVIÓN	--	16/06/2024	Ninguna
2	Chimborazo	Penipe	Bilbao	Yuibug Chico, antigua vía Penipe - Baños	ALUVIÓN	--	16/06/2024	Ninguna
3	Pichincha	Cayambe	Cangahua	vía Larcachaca- Oyacachi (Moras, Hierba Buena), Yacuchupa- Sayaro; sectores Chitachaca y Guanguilqui	DESLIZAMIENTO	600	16/06/2024	Ninguna
4	Chimborazo	Penipe	La Candelaria	Penipe - La Candelaria	ALUVIÓN	--	16/06/2024	Ninguna
5	Azuay	Pucará	Pucará	Km 2.5 de la vía Minas-Tablón-Pucará	SOCAVAMIENTO	60	27/05/2024	Ninguna

Reporte generado por la Dirección de Monitoreo de Eventos Adversos de la Secretaría Nacional de Gestión de Riesgos.

Reporte elaborado por:

Nombre: Joao Aspiazu- Digitador Nacional de Eventos Adversos

Correo electrónico: luis.aspiazu@gestionderiesgos.gob.ec

Teléfono: 042593500 ext. 1605

Reporte revisado por:

Nombre: Alan Mite - Analista de Monitoreo de Eventos Adversos

Correo electrónico: alan.mite@gestionderiesgos.gob.ec

Teléfono: 042593500 ext. 1603

Para ser agregado o removido de esta lista de destinatarios, por favor envíe un correo electrónico a sala.nacional@gestionderiesgos.gob.ec
Para más información, visite nuestro sitio web: <https://www.gestionderiesgos.gob.ec/reportes-de-monitoreo-de-amenazas-y-eventos-peligrosos/>