

REPORTE DE MONITOREO DE AMENAZAS Y EVENTOS ADVERSOS - No. 0640




Fecha y Hora de actualización: sábado, 16 de noviembre de 2024 - 10:24:09 / Página 1 de 10

Periodo de Monitoreo: Desde: 21:00 15/11/2024 Hasta: 09:00 16/11/2024

1. Monitoreo de amenazas

- Amenaza en desarrollo, posible desencadenamiento de eventos adversos.
- Amenaza en incremento y probable materialización inminente.
- Amenaza dentro de los parámetros normales.

PELIGRO VOLCÁNICO:

Ubicación	Nivel de alerta declarada	Situación actual	Valoración actual
 Volcán Reventador Napo	NARANJA	07:30 volcán nublado sin novedad	●
 Volcán Chiles-Cerro Negro Carchi	AMARILLA	07:00 volcán nublado sin novedad	●
 Volcán Sangay Morona Santiago	AMARILLA	08:00 volcán nublado sin novedad	●

PELIGRO POR DESBORDAMIENTOS DE CUERPOS HÍDRICOS:

00 cuerpos de agua desbordados:

Provincia	Cantón	Parroquia	Sector	Nombre
---	---	--	----	---

00 cuerpos de agua con tendencia a subir el nivel:

Provincia	Cantón	Parroquia	Sector	Nombre
---	---	---	--	---

PELIGRO POR INCENDIOS FORESTALES:

19 incendios forestales activos:

Provincia	Cantón	Parroquia	Sector	Afectación (Ha)	Fecha de inicio
Loja	Loja	San Lucas	Acacana	---	15/11/2024
Chimborazo	Chunchi	Llagos	Cerro Puñay.	---	15/11/2024
El Oro	Zaruma	Guanazan	Cerro Corredores	150	14/11/2024
Loja	Calvas	Colaisaca	Belamine	100	14/11/2024
Loja	Loja	San Sebastián	Zamora Huaico Alto	---	14/11/2024
Loja	Loja	Chuquiribamba	Cerro Santa Bárbara	20	13/11/2024
Imbabura	Cotacachi	Plaza Gutiérrez (Calvario)	Puranqui	80	13/11/2024
Loja	Loja	El Valle	Jipiro Alto	2	13/11/2024
Loja	Paltas	Lauro Guerrero	Landapo	280	13/11/2024
Tungurahua	Ambato	Pasa	Caserío Mogato	25	13/11/2024
Loja	Loja	Gualel	Fierro Urco, cerro Santa Bárbara	190	12/11/2024
Azuay	San Fernando	Chumblin	Sombrerera	10	12/11/2024
Azuay	Sigsig	San José de Raranga	Cruce de Jima	40	12/11/2024
Imbabura	Cotacachi	Imantag	Irubi- páramo de Piñán	80	11/11/2024
Azuay	Cuenca	Baños	Yanasacha	--	11/11/2024
Loja	Loja	San Pedro de Vilcabamba	Varios Sectores	3661.20	10/11/2024
El Oro	Chilla	Chilla	Varios sectores: Cerro Pillo, Cerro Chillacocha, San Miguel	1200	11/11/2024
Azuay	Cuenca	Molleturo	Km 19, vía Cuenca-Molleturo	10	11/11/2024
Azuay	Cuenca	Chaucha	San Antonio Alto - Tigranaloma	---	09/11/2024

07 incendios forestales controlados:

Provincia	Cantón	Parroquia	Sector	Afectación (Ha)	Fecha de inicio
Azuay	Nabón	Nabón	San Miguel de Rañas	270	08/11/2024
Loja	Saraguro	Urdaneta	El Carboncillo	600	13/11/2024
Tungurahua	Ambato	Quisapincha	Caserío Pasañán La Calera.	30	14/11/2024
Azuay	Cuenca	Molleturo	Cochapamba	10	14/11/2024

Dirección: Edificio CIS ECU-911,

Av. Samborondón KM 0,5

Código postal: 092301 / Samborondón-Ecuador,

Teléfono: +593-4 2593-500

www.gestionderiesgos.gob.ec

REPORTE DE MONITOREO DE AMENAZAS Y EVENTOS ADVERSOS – No. 0640

Fecha y Hora de actualización: sábado, 16 de noviembre de 2024 - 10:24:09 / Página 2 de 10

Tungurahua	Tisaleo	Quinchicoto	Vía a santa Marianita	1	15/11/2024
Galápagos	Isabela	Tomas de Berlanga	Sector el Infiernillo - Finca del Sr. Naranjo	4	15/11/2024
Azuay	Cuenca	Sayausí	Marianza	---	15/11/2024

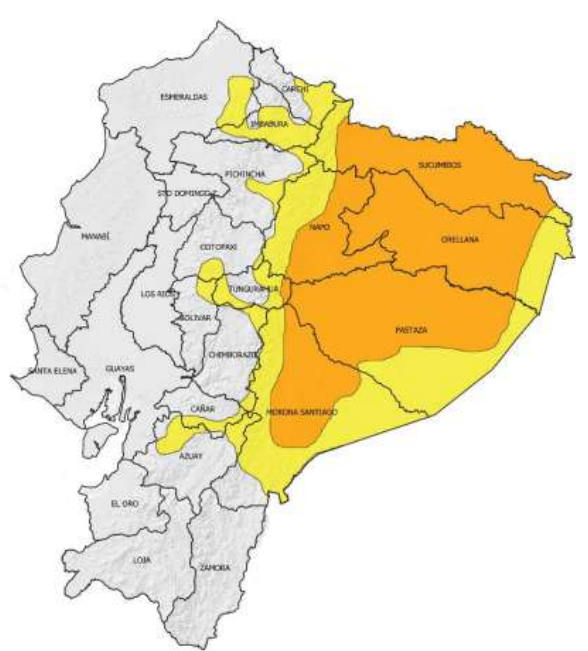
PELIGRO POR APERTURA O COLAPSO DE PRESAS Y REPRESAS:

Recurso	Cota mínima	Cota Actual	Cota máxima	Hora de corte	Valoración
Molino, Azuay	1975.00	1979.72	1990.50	08:00	●
Mazar, Azuay	2098	2111.63	2153.45	08:00	●
Daule Peripa, Guayas	70.00	76.74	85.00	07:20	●
Central Baba, Los Ríos	114.00	114.85	117.00	00:57	●
Chongón, Guayas	44.50	44.72	55.15	08:40	●
El Azúcar, Santa Elena	40.00	40.93	45.09	08:40	●
San Vicente, Santa Elena	50.00	51.92	57.49	08:40	●
La Esperanza, Manabí	53.40	61.63	66.00	08:40	●
Poza Honda, Manabí	104.29	103.28	106.51	08:40	●
Multipropósito Chone, Manabí	48.00	51.60	68.50	08:40	●
Agoyán, Tungurahua	1645.00	--	1651.00	--	--
Pucará-Pisayambo, Tungurahua	3541.00	--	3565.00	--	--

DECLARATORIAS DE NIVELES DE ALERTA VIGENTES POR AMENAZAS Y/O EVENTOS ADVERSOS, VISITAR LA PÁGINA WEB:

<https://www.gestionderiesgos.gob.ec/niveles-de-alertas-y-declaratorias-vigentes-establecidas-por-la>

SITUACIÓN HIDROMETEOROLÓGICA:

	<p style="text-align: center;"><b>ADVERTENCIA # 61</b></p> <p style="text-align: center;"><b>AMENAZA: LLUVIAS, TORMENTAS ELÉCTRICAS Y RÁFAGAS DE VIENTO</b></p> <p style="text-align: center;"><b>Vigente desde 13H00 del 13 hasta las 18H00 del 17 de noviembre de 2024</b></p> <p><b>SITUACIÓN:</b> Se esperan lluvias de variable intensidad con tormentas eléctricas y ráfagas de viento en la región Amazónica y de menor intensidad y probabilidad en la región Interandina. <b>Los días de mayor intensidad y probabilidad para la Amazonia y estribación de cordillera serán entre la tarde del miércoles 13 y madrugada del jueves 14, y tarde del viernes 15 y madrugada del sábado 16 de noviembre.</b></p> <p><b>ZONAS AFECTADAS:</b></p> <ul style="list-style-type: none"> <li>• <b>Región Interandina:</b> Lluvias ocasionales y puntuales en localidades del callejón</li> <li>• <b>Región Amazónica:</b> Mayor intensidad en las provincias del norte y centro-sur de la región (Sucumbíos, Orellana, Pastaza, Napo, Morona Santiago), y estribaciones de cordillera oriental.</li> </ul> <p><b>FUENTE: INAMHI</b></p>
---	---

PELIGRO SÍSMICO:

Fecha - Hora Local	Magnitud	Profundidad	Cercano a	Sentido por la población
---	---	---	---	---

## 2. Monitoreo de eventos peligrosos (emergencias y desastres)

### ZONA 1



#### Incendio Forestal

<b>Localización:</b>	Imbabura / Cotacachi/ Imantag /Irubí- páramo de Piñán
<b>Antecedentes:</b>	El 11/11/2024, Se suscitó un incendio forestal.
<b>Situación actual:</b>	El incendio forestal continúa activo, de acuerdo a información del MAATE el incendio se dirige hacia una quebrada de difícil acceso, por lo que recomienda no realizar trabajos de sofocación ya que no existe riesgo de propagación.
<b>Afectaciones:</b>	80 ha consumidas de vegetación de matorrales (dato preliminar)
<b>Acciones de respuesta:</b>	-Guardaparques de la Reserva Ecológica Cotacachi-Cayapas (MAATE) realizó los trabajos de control y sofocación del flagelo. -Cuerpo de Bomberos Cotacachi realizaron monitoreo y trabajos de control y sofocación del flagelo, por precautelar la seguridad del personal y de apoyo se retiran del lugar. -Plan Rupay, Comuneros, GAD Cantonal de Cotacachi y Brigadistas comunitarios del ACUSMIT realizaron trabajo de sofocación del flagelo. SNGR-UMEVA Imbabura da seguimiento a los eventos
<b>Fuentes de información:</b>	SIS ECU 911 Ibarra/ C.B. Cotacachi/ SNGR - Unidad de Monitoreo Imbabura.



#### Incendio Forestal

<b>Localización:</b>	Imbabura / Cotacachi /Plaza Gutiérrez/ Puranqui
<b>Antecedentes:</b>	El 13/11/2024, Se suscitó un incendio forestal el cual se encuentra activo.
<b>Situación actual:</b>	Por precautelar la seguridad del personal del Cuerpo de Bomberos y personal de apoyo se encuentran en sitio monitoreando el flagelo, el mismo que se encuentra activo.
<b>Afectaciones:</b>	- 80 ha consumidas de vegetación de matorrales (dato preliminar)
<b>Acciones de respuesta:</b>	Cuerpo de Bomberos Cotacachi realizan monitoreo del flagelo. Cuerpo de Bomberos Cotacachi en conjuntos con comuneros del sector realizaron los trabajos de control y sofocación del flagelo.
<b>Fuentes de información:</b>	C.B. Cotacachi/ SNGR - Unidad de Monitoreo Imbabura

### ZONA 2



#### Socavamiento

<b>Localización:</b>	Orellana-Napo/El Chaco/Gonzalo Díaz De Pineda (El Bombón)/San Rafael, Piedra Fina 2, San Luis, San Carlos, vía Y de Baeza-Lago Agrío [E45].
<b>Antecedentes:</b>	Debido al proceso erosivo desarrollado desde febrero del 2020, el río Quijos (Alto Coca) mantiene en riesgo a varias viviendas y sectores estratégicos, tales como: la Red Estatal Vial [E45], Hidroeléctrica Coca Codo Sinclair, tuberías de SOTE, Poliducto Shushufindi - Quito y OCP. Se mantiene la declaratoria emitida mediante resolución SGR-058-2021 de cambiar el nivel de alerta Naranja a Roja.
<b>Situación actual:</b>	El frente de erosión se estima localizado en la abscisa 6+400 durante 3 días (por confirmar); aguas abajo, entre los kilómetros 6+400 y 10+000, continúa la erosión lateral en la margen izquierda, aguas arriba de San Carlos, afectando las instalaciones petroleras y poniendo el peligro a la vía E45 en el sector del Mirador y también aguas abajo del río Loco, donde también se afectaron las instalaciones petroleras.
<b>Afectaciones:</b>	Desde el 2020 a la fecha las afectaciones son las siguientes: - 15 Personas afectadas - 26.804 Personas afectadas indirectas - 51 Personas damnificadas - 99 Personas evacuadas - 14 Viviendas afectadas - 6 Viviendas destruidas - 4 Bienes públicos afectados: 3 corresponden al fenómeno de erosión (rotura de tuberías: SOTE, Poliducto y OCP por el hundimiento ocurrido el 07/04/2020); y 1 tubería de agua potable de San Luis y una Torre de soporte de tubería tipo H. - 6 Bienes privados afectados: fueron afectados al intentar cruzar el río Marker un bus interprovincial (trans Esmeraldas) (05/09/2023), un camión (10/09/2023), bus interprovincial (Zaracay) (14/09/2023), camioneta (30/10/2023), tráiler y un bus de la Cooperativa Putumayo (24/11/2023) - 5 Puentes destruidos: Puente sobre el río Montana, Puente Ventana 2, Puente Piedra Fina 2, Puente colgante San Carlos y Puente sobre el río Marker. - 1120 Metros de vía afectadas - 100.03 Ha de Cultivo perdida

REPORTE DE MONITOREO DE AMENAZAS Y EVENTOS ADVERSOS – No. 0640

Fecha y Hora de actualización: sábado, 16 de noviembre de 2024 - 10:24:09 / Página 4 de 10

<b>Acciones de respuesta:</b>	- 3448 Animales de granja afectados y muertos Ep Petroecuador y OCP implementan las contingencias para superar los eventos de fuerza mayor; OCP construye dos bypass. La Comisión Ejecutora Río Coca - CELEC EP, SNGR, Tenencia Política de Gonzalo Díaz de Pineda, Cuerpo de Bomberos El Chaco y CCGR San Luis realizan monitoreo.
<b>Fuentes de información:</b>	SNGR CZ2 Umeva Napo-Orellana/ Técnico/SNGR CZ2/UGR GAD El Chaco/MDG/Comunidad/CELEC EP/EUCU 911/Cuerpo de Bomberos El Chaco.

ZONA 3



**Incendio Forestal**

<b>Localización:</b>	Tungurahua / Ambato / Quisapincha / Caserío Pasañán La Calera.
<b>Antecedentes:</b>	El 14/11/2024, Se suscitó un incendio forestal
<b>Situación actual:</b>	El incendio está controlado.
<b>Afectaciones:</b>	- 30 hectáreas de vegetación seca.
<b>Acciones de respuesta:</b>	Cuerpo de Bomberos Ambato realiza las labores de liquidación varios pequeños focos de fuego que existen.
<b>Fuentes de información:</b>	C.B. Ambato / SNGR Unidad de Monitoreo Tungurahua.



**Incendio Forestal**

<b>Localización:</b>	Tungurahua / Ambato/ Pasa / Caserío Mogato
<b>Antecedentes:</b>	El 13/11/2024, Se suscitó un incendio forestal
<b>Situación actual:</b>	El incendio continúa activo.
<b>Afectaciones:</b>	- 25 ha de vegetación seca.
<b>Acciones de respuesta:</b>	Cuerpo de Bomberos Ambato realiza las labores de liquidación del flagelo
<b>Fuentes de información:</b>	C.B. Ambato / SNGR Unidad de Monitoreo Tungurahua.



**Deslizamiento**

<b>Localización:</b>	Tungurahua/Baños de Agua Santa/Río Verde/Caserío El Placer, Quilloturo, ref. Vía Baños - Puyo [E30]. Debido a las lluvias registradas el 16/06/2024, en el sector se produjo un deslizamiento de magnitud que afecta completamente la vía de primer orden, afectó completamente la vía de primer orden, así como a las personas que se encontraban trabajando en el sector.
<b>Antecedentes:</b>	El 21/06/2024, se activó el COE Provincial Tungurahua. SNGR realizó una inspección el 18 de junio 2024. COE Cantonal y Provincial activados ante la emergencia, y se coordina la participación de las mesas técnicas provinciales: MTT-1, MTT-3, MTT-4 y MTT-7, así como también los grupos de trabajo provinciales: GT1, GT2 y GT3. Se trasladó a 4 heridos críticos al Hospital Básico Baños, los demás se encuentran en el Centro de Salud Río Verde; adicional existen dos alojamientos temporales activados (Iglesia Evangélica Luz y Verdad, Iglesia Católica).
<b>Situación actual:</b>	COE Provincial se reunió el 23/10/2024 a las 10:15, para coordinar acciones debido a afectaciones por lluvias en los cantones de Baños, Patate y Quero. Al momento la vía se encuentra habilitada en el lugar del evento.
<b>Afectaciones:</b>	<ul style="list-style-type: none"> <li>• 399 familias afectadas (1201 personas)</li> <li>• 67 familias damnificadas (217 personas)</li> <li>• 24 personas heridas.</li> <li>• 14 personas fallecidas</li> <li>• 30 personas ubicadas (Al momento ya se encuentran a buen recaudo)</li> <li>• 13 viviendas afectadas.</li> <li>• 11 viviendas destruidas.</li> <li>• 80 % del servicio de agua potable afectado en el cantón Baños, (restablecido el 100%)</li> <li>• 20 % del servicio de energía eléctrica afectado en cantón Baños, (restablecido el 100%)</li> <li>• 10490 metros aproximadamente de vía de primer orden afectado.</li> <li>• 1 puente afectado.</li> <li>• 10 Bienes públicos afectados. (Postes de alumbrado)</li> <li>• 4 bienes privados destruidos (Vehículos)</li> <li>• 1 establecimiento de salud afectado (Centro de Salud Río Verde)</li> </ul>

## REPORTE DE MONITOREO DE AMENAZAS Y EVENTOS ADVERSOS – No. 0640

Fecha y Hora de actualización: sábado, 16 de noviembre de 2024 - 10:24:09 / Página 5 de 10

	<ul style="list-style-type: none"> <li>• 271 Familias Evacuadas</li> <li>• Guardería 6 familias (13 personas)</li> <li>• Fundación Oscar Efrén Reyes 4 familias (10 personas)</li> <li>• Casa Sr. Abdón Recalde 6 familias (21 personas)</li> <li>• 66,6 ha de cultivos afectados</li> <li>• 98,5 ha de cultivos destruidos</li> <li>• 3750 animales de granja afectados</li> <li>• 3500 animales de granja muertos</li> </ul>
<b>Acciones de respuesta:</b>	<p>Mediante reunión del COE Provincial se resolvió lo siguiente:</p> <ul style="list-style-type: none"> <li>- Análisis del puente Las Juntas y la mina en Pelileo: Se solicitó al MTOP y la Secretaría de Gestión de Riesgos realizar un análisis estructural del puente de Las Juntas, y al GAD de Pelileo un informe técnico sobre la mina cercana. Estas evaluaciones serán clave para futuras intervenciones.</li> <li>- Mesa de trabajo para Baños de Agua Santa: Se convocará a la Secretaría de Gestión de Riesgos, el Municipio de Baños y el MIDUVI para avanzar en la implementación de un decreto sobre riesgos en la zona.</li> <li>- Activación de la GT3 con organismos de socorro y juntas parroquiales: El Cuerpo de Bomberos de Ambato solicitó activar la GT3 para coordinar acciones de respuesta ante emergencias con los organismos de socorro y juntas parroquiales.</li> <li>- Reiteración de activación de la GT3: El Cuerpo de Bomberos de Ambato reafirmó la importancia de activar la GT3 con participación de juntas parroquiales, autoconvocando una reunión el 24 de octubre de 2024 para mejorar la coordinación en casos de emergencia.</li> <li>- SNGR Monitorea el evento..</li> </ul>
<b>Fuentes de información:</b>	SNGR CZ3 Umeva Tungurahua/Cuerpo de Bomberos Baños/GAD Baños/EEASA/UGR GAD Provincial

### ZONA 6

#### Incendio Forestal

<b>Localización:</b>	Azuay/San Fernando/Chumblin/Sombrerera
<b>Antecedentes:</b>	Por causas desconocidas se suscitó un incendio forestal.
<b>Situación actual:</b>	El incendio forestal se mantiene activo
<b>Afectaciones:</b>	10 ha de pajonal (cifra preliminar)
<b>Acciones de respuesta:</b>	Cuerpo de Bomberos San Fernando informa que por la hora y topografía del lugar se retiran del lugar, el día hoy realizarán inspección y determinarán acciones
<b>Fuentes de información:</b>	CB San Fernando/SNGR Unidad de Monitoreo Azuay-Cañar

#### Incendio Forestal

<b>Localización:</b>	Azuay/Sigsig/San José de Raranga/Cruce de Jima
<b>Antecedentes:</b>	Por causas desconocidas se suscitó un incendio forestal.
<b>Situación actual:</b>	El incendio forestal se mantiene activo
<b>Afectaciones:</b>	- 40 ha de vegetación del lugar (cifra preliminar)
<b>Acciones de respuesta:</b>	Cuerpo de Bomberos Sigsig informa que por la hora y topografía del lugar se retiran del lugar, el día el día hoy realizarán inspección y determinarán acciones
<b>Fuentes de información:</b>	CB Sigsig/SNGR Unidad de Monitoreo Azuay-Cañar

#### Incendio Forestal

<b>Localización:</b>	Azuay/Cuenca/Molleturo/Km 19, vía Cuenca-Molleturo
<b>Antecedentes:</b>	El 11/11/2024, Se suscitó un incendio forestal.
<b>Situación actual:</b>	El incendio forestal se mantiene activo
<b>Afectaciones:</b>	-10 ha de pajonal (cifra preliminar)
<b>Acciones de respuesta:</b>	<p>Aeronave H145 de la Fuerza Aérea Ecuatoriana- FAE realizó 13 descargas con un total de 7.800 litros de agua en una hora y media en horas de la tarde del 15/11/2024, adicional Cuerpo de Bomberos Cuenca por la hora y topografía del lugar se retiró del lugar, el día 16/11/2024 realizarán inspección y determinarán acciones</p> <p>El 14/11/2024 Aeronave H145 de la Fuerza Aérea Ecuatoriana- FAE realizó 10 descargas con un total de 6.000 litros de agua en 2 horas.</p> <p>Empresa Pública Municipal de Telecomunicaciones, Agua Potable, Saneamiento y Gestión Ambiental - ETAPA EP y brigadistas de la empresa Electro Generadora Del Austro - Elecaustro continúan con las labores de sofocación del flagelo.</p>
<b>Fuentes de información:</b>	CB Cuenca/ETAPA/SNGR Unidad de Monitoreo Azuay-Cañar

REPORTE DE MONITOREO DE AMENAZAS Y EVENTOS ADVERSOS – No. 0640

Fecha y Hora de actualización: sábado, 16 de noviembre de 2024 - 10:24:09 / Página 6 de 10



**Incendio Forestal**

<b>Localización:</b>	Azuay/Cuenca/Chaucha/San Antonio Alto – Tigranaloma,
<b>Antecedentes:</b>	El 09/11/2024, se produjo un incendio forestal en el sector.
<b>Situación actual:</b>	El incendio forestal continúa activo.
<b>Afectaciones:</b>	---
<b>Acciones de respuesta:</b>	Cuerpo de Bomberos Cuenca informa que por la hora y topografía del lugar se retiran del lugar, el día 16/11/2024 realizarán inspección y determinarán acciones En el periodo del 10/11/2024 al 15/11/2024 las Aeronaves FENEC 384 y AS350 B3 han realizado las labores de extinción del flagelo con 73 descargas con un total de 56.300 litros de agua en un tiempo de 17 horas y 20 minutos de vuelo. Con fecha 14/11/2024 Aeronave H145 de la Fuerza Aérea Ecuatoriana- FAE realizó sobrevuelo de reconocimiento en la zona. Cuerpo de Bomberos Cañar, GAD Provincial, personal de ETAPA y Fuerzas Armadas realizaron labores de sofocación en la zona del incendio en apoyo a Cuerpo de Bomberos Cuenca. Comuneros del sector colaboraron con las labores de sofocación del flagelo. SNGR coordinó con Cuerpo de Bomberos Cuenca y comuneros las acciones de atención a la emergencia. SNGR gestionó con FFAA la movilización aérea para brindar apoyo en la sofocación del flagelo.
<b>Fuentes de información:</b>	SNGR CZ6 Umeva Azuay-Cañar/Cuerpo de Bomberos de Cuenca.



**Incendio Forestal**

<b>Localización:</b>	Azuay/Nabón/Nabón/San Miguel de Rañas
<b>Antecedentes:</b>	Por causas desconocidas se suscitó un incendio forestal. No existen más viviendas en riesgos y/o expuestas en el sector. Con fecha 11/11/2024, 15:00 se activó el COE Cantonal para determinar acciones de respuesta a la emergencia.
<b>Situación actual:</b>	El incendio forestal encuentra controlado.
<b>Afectaciones:</b>	- 1 vivienda afectada (vacacional). - 270 ha de bosque de pino (cifra preliminar)
<b>Acciones de respuesta:</b>	Cuerpo de Bomberos Nabón realizó la inspección de la zona, adicional en conjunto con UGR Nabón y comuneros mantienen monitoreo del evento para evitar reactivaciones. Con fecha 12/11/2024 Personal de FFAA colaboró en labores de sofocación. GAD Cantonal realizó la activación del Comité de Operaciones de Emergencias Cantonal, determinando las siguientes resoluciones: 1. Solicitar la activación de Fuerzas Armadas y Brigadas de Refuerzo de Incendios Forestales – BRIF. 2. Solicitar la activación del helicóptero de FFAA con el dispositivo Bambi Bucket. 3. Solicitar recursos emergentes al GAD Municipal. 4. Activar el Puesto de Mando Unificado – PMU. 5. Solicitar apoyo de los Cuerpo de Bomberos Oña, Girón y Cuenca. 6. Solicitar la colaboración de la CTE y Policía Nacional para resguardar la seguridad vial. GAD Provincial colaboró con maquinaria pesada para realizar líneas cortafuegos. Cuerpo de Bomberos Nabón informan realizó el talonamiento del área afectada aproximada.
<b>Fuentes de información:</b>	SNGR CZ6 Umeva Azuay-Cañar/Cuerpo de Bomberos de Nabón.



**Deslizamiento**

<b>Localización:</b>	Azuay/Santa Isabel/Santa Isabel/La Cría.
<b>Antecedentes:</b>	El 03/06/2022, se suscitó un deslizamiento producto de la saturación del suelo originado por la combinación del deficiente sistema de riego en el sector, del taponamiento de diferentes quebradas y la deficiencia en el drenaje del terreno. El 31/03/2023 la SGR declaró la ALERTA AMARILLA al polígono identificado como susceptible a movimientos en masa, el cual tiene un área de 526.22 hectáreas que se extiende sobre la comunidad La Cría, cantón Santa Isabel, provincia del Azuay. El 06/04/2023, la SNGR emite el cambio a ALERTA NARANJA de acuerdo al informe elaborado por Técnico de Análisis de Riesgos de la Coordinación Zonal 6 de Gestión de Riesgos. El 20/06/2023 MIES entregó Bonos de Contingencia a 22 familias afectadas de la comunidad La Cría. GAD Cantonal indica que al 03/01/2024 permanecían 4 familias integradas por 10 personas alojadas en el AT San Isidro. El 26/01/2024 se realizó la activación del COE Provincial Azuay para realizar el seguimiento del evento y establecer acciones.
<b>Situación actual:</b>	Técnico de la SNGR informa que se realizaron nuevas entregas de asistencia humanitaria
<b>Afectaciones:</b>	-44 viviendas afectadas -44 familias afectadas -178 personas afectadas -8 viviendas destruidas

REPORTE DE MONITOREO DE AMENAZAS Y EVENTOS ADVERSOS – No. 0640

Fecha y Hora de actualización: sábado, 16 de noviembre de 2024 - 10:24:09 / Página 7 de 10

	<p>-8 familias damnificadas -25 personas damnificadas (permanecen en casa de familias acogientes) -38 familias evacuadas. -130 personas evacuadas (albergue temporal)(Con fecha 09/05/2024 se encuentran en el albergue 1 familias de 1 persona) -1 bien privado afectado (capilla) -1 bien público afectado (casa comunal) -1 bien público afectado (cancha central) -3 bienes privados afectados (predios)</p>
<b>Acciones de respuesta:</b>	UGR Santa Isabel en conjunto con SGR CZ6 realizan acciones de atención a la emergencia
<b>Fuentes de información:</b>	SNGR CZ6 Umeva Azuay-Cañar.

ZONA 7



**Incendio Forestal**

<b>Localización:</b>	El Oro/Chilla/Chilla, cabecera cantonal/Varios sectores: Cerro Pillo, Cerro Chillacocho, San Miguel
<b>Antecedentes:</b>	El 11/11/2024 por causas desconocidas se encuentra en curso un incendio forestal en un sitio de difícil acceso y debido a su magnitud afecta a varios sectores; y 3 viviendas deshabitadas se encuentran en riesgo. El 13/11/2024, el COE Chilla mantuvo reunión para analizar situación y coordinar acciones emergentes por el evento presente.
<b>Situación actual:</b>	Mediante seguimiento al evento, se indica que el incendio permanece activo y el personal de bomberos avanza al sitio para retomar las tareas de liquidación
<b>Afectaciones:</b>	- 1200 hectáreas consumidas de pastizal, pino y achupalla.
<b>Acciones de respuesta:</b>	Bomberos de Chilla, GAD Cantonal Chilla, Jefatura Política, Comunidad en conjunto con Bomberos de Santa Rosa, Atahualpa, y Piñas, se trasladan al sitio para continuar las tareas de liquidación del incendio -Alcalde de del cantón Chilla, abastecerá con la alimentación e hidratación para el personal que labora en la liquidación del flagelo. - Prefectura El Oro prepara el envío de maquinaria pesada para colaborar en las tareas para la liquidación del incendio. - SNGR coordina acciones y mantiene monitoreo a las acciones de respuesta.
<b>Fuentes de información:</b>	SNGR Unidad de Monitoreo El Oro/CB Chilla/SNGR UPREA El Oro



**Incendio Forestal**

<b>Localización:</b>	Loja/Calvas/Colaisaca/Belamine
<b>Antecedentes:</b>	El 14/11/2024 por causas desconocidas se produjo un incendio forestal
<b>Situación actual:</b>	El flagelo se encuentra activo
<b>Afectaciones:</b>	100 hectáreas de vegetación nativa
<b>Acciones de respuesta:</b>	- Cuerpo de Bomberos Calvas continúan con labores de sofocación y liquidación del flagelo - SNGR realiza constante monitoreo.
<b>Fuentes de información:</b>	UMEVA Loja-Zamora Chinchipe - SNGR/Consola CB



**Incendio Forestal**

<b>Localización:</b>	Loja/Saraguro/Urdaneta/El Carboncillo
<b>Antecedentes:</b>	El 12/11/2024 por causas desconocidas se produjo en un incendio forestal
<b>Situación actual:</b>	Incendio forestal controlado
<b>Afectaciones:</b>	600 hectáreas de bosque de pino y vegetación nativa
<b>Acciones de respuesta:</b>	Cuerpo de Bomberos Saraguro realiza los trabajos de liquidación del flagelo
<b>Fuentes de información:</b>	UMEVA Loja-Zamora Chinchipe - SNGR/Consola CB

## REPORTE DE MONITOREO DE AMENAZAS Y EVENTOS ADVERSOS – No. 0640

Fecha y Hora de actualización: sábado, 16 de noviembre de 2024 - 10:24:09 / Página 8 de 10



### Incendio Forestal

<b>Localización:</b>	Loja/Loja/Gualel/Fierro Urco
<b>Antecedentes:</b>	El 12/11/2024 Se produjo un incendio forestal, mismo que se liquidó el día 12/11/2014 y se reactivó el día 13/11/2024.
<b>Situación actual:</b>	Incendio forestal activo
<b>Afectaciones:</b>	-190 ha de vegetación nativa, pajonales y pino
<b>Acciones de respuesta:</b>	- Comuneros del sector apoyan en las tareas de sofocación - Cuerpo de Bomberos Loja, retoman las labores de sofocación y liquidación del flagelo - SNGR CZ7 coordina la atención del evento.
<b>Fuentes de información:</b>	UMEVA Loja-Zamora Chinchipe – SNGR/Consola CB



### Incendio Forestal

<b>Localización:</b>	Loja/Paltas/Lauro Guerrero/Landapo
<b>Antecedentes:</b>	El 12/11/2024 se produjo un incendio forestal en el sector.
<b>Situación actual:</b>	Incendio forestal activo
<b>Afectaciones:</b>	-280 hectáreas de vegetación nativa (Mediante FIRMS NASA) - COE Cantonal de Paltas se encuentra activo desde el día lunes 11/11/2024 - COE Cantonal de Paltas en base a las recomendaciones de los informes técnicos de la Mesa 1 y mesa técnica 4, resolvió declarar en emergencia a la parroquia Lauro Guerrero desde el día miércoles 13/11/2024 - COE Parroquial de Lauro Guerrero se encuentra activo desde el día domingo 10/11/2024 - Cuerpo de Bomberos Paltas con apoyo de Cuerpo de Bomberos Celica realizan los trabajos de liquidación del flagelo - UGR Paltas realiza levantamiento de información - Personal médico de Gobierno Cantonal de Paltas hace base en el sector para brindar atención prehospitalaria por precaución -- GAD Cantonal movilizó personal conjuntamente con moradores del sector para prestar apoyo en labores de sofocación del flagelo. -- SNGR coordinó la atención del evento y realiza constante monitoreo.
<b>Fuentes de información:</b>	UMEVA Loja-Zamora Chinchipe – SNGR/Consola CB/UGR Paltas



### Incendio Forestal

<b>Localización:</b>	Loja/Loja/San Pedro de Vilcabamba/Varios Sectores
<b>Antecedentes:</b>	El 10/11/2024 se produjo un incendio forestal en el sector.
<b>Situación actual:</b>	Incendio forestal activo, el cual se encuentra en la zona de amortiguamiento del Parque Nacional Podocarpus.
<b>Afectaciones:</b>	- 3450.15 hectáreas de vegetación nativa - (Mediante FIRMS NASA) - Afectación del 100% de la conducción de agua (Tubería quemada en el sistema de agua, aproximadamente 1000m -42 animales afectados por quemaduras (30 cabezas de ganado vacuno, 6 porcinos, 6 caballos) y 40 colmenas-cajas de abejas
<b>Acciones de respuesta:</b>	COE Provincial de Loja se reunió en el ECU911 Loja, para coordinar acciones de atención a incendios forestales PPNN realiza monitoreo y actualiza registro fotográfico del incendio con apoyo de drones. El 11/11/2024 se activó el COE Parroquial de San Pedro de Vilcabamba El 13/11/2024 se reunió el COE Cantonal de Loja para la coordinación de acciones de respuesta. Se reunió el PMU en el GAD Parroquial de San Pedro de Vilcabamba con la finalidad de realizar la planificación en atención al evento y realizar constante monitoreo en coordinación con: SNGR, Bomberos, Gobernación de Loja, Gad Parroquial de San Pedro de Vilcabamba, Municipio de Loja, MSP, FFAA, PPNN y MAATE. En la tarde del 14/11/2024, se realizó un reconocimiento aéreo del área afectada en un helicóptero H145 de la FAE. FFAA brinda apoyo en los trabajos de sofocación del flagelo. MAATE continúa brindando apoyo con guardaparques del PNP (Parque Nacional Podocarpus) Comuneros del sector apoyan en las tareas de sofocación. Cuerpo de Bomberos Loja continúa con trabajos de liquidación del flagelo.
<b>Fuentes de información:</b>	UMEVA Loja-Zamora Chinchipe – SNGR/Consola CB



REPORTE DE MONITOREO DE AMENAZAS Y EVENTOS ADVERSOS – No. 0640

Fecha y Hora de actualización: sábado, 16 de noviembre de 2024 - 10:24:09 / Página 9 de 10

3. Monitoreo de estado de vías afectadas por eventos peligrosos

00 VÍA DE PRIMER ORDEN CERRADA:

No.	Provincia	Cantón	Parroquia	Sector/Vía	Evento Peligroso	Afectación (mts lineales)	Fecha del evento	Vías alternas
--	--	---	---	---	---	---	---	--

18 VÍAS DE PRIMER ORDEN PARCIALMENTE HABILITADAS:

No.	Provincia	Cantón	Parroquia	Sector/Vía	Evento Peligroso	Afectación (mts lineales)	Fecha del evento	Vías alternas
1	Napo	Quijos	Cuyuja	El Laurel, Vía Y de Baeza - Papallacta [E20]	SOCAVAMIENTO	--	21/06/2024	Ninguna
2	Bolívar	Chillanes	Chillanes	Km 31, vía Chillanes-Bucay	DESLIZAMIENTO	15	27/05/2024	Ninguna
3	Napo	El Chaco	Gonzalo Díaz de Pineda	Piedra Fina, vía El Chaco-Reventador [E45]	SOCAVAMIENTO	--	20/05/2024	Ninguna
4	Cotopaxi	Pujilí	Tingo	Tacajaló ingreso a la Esperanza, vía Pujilí - La Maná [E-30]	DESLIZAMIENTO	--	31/01/2024	Ninguna
5	Los Ríos	Babahoyo	Pimocha	Puente de Los Gemelos	SOCAVAMIENTO	6	19/01/2024	Ninguna
6	Imbabura	Ibarra	Carolina	San Jerónimo-Guadual; vía Salinas - Lita km 114 [E10]	DESLIZAMIENTO	125	22/12/2023	Ninguna
7	Tungurahua	Baños de Agua Santa	Río Verde	San Jorge, vía Baños - Puyo [E30]	SOCAVAMIENTO	100	16/07/2023	Ninguna
8	Esmeraldas	Quinindé	Malimpia	Malimpia, E20 pasando el basurero a mano derecha	SOCAVAMIENTO	30	03/04/2023	Ninguna
9	Morona Santiago	Limón Indanza	Yunganza (Cab. En el rosario)	Km 35, El Rosario, vía Bella Unión - Limón [E45]	DESLIZAMIENTO	30	04/03/2023	Ninguna
10	Azuay	Sevilla de Oro	Palmas	km 76, Vía Paute Guarumales Méndez [E-40]	DESLIZAMIENTO	25	5/09/2022	Ninguna
11	Azuay	Sevilla de Oro	Palmas	km 61, Vía Paute Guarumales Méndez [E-40]	SOCAVAMIENTO	35	30/08/2022	Ninguna
12	Manabí	Puerto López	Salango	La Rinconada 5 Cerros, vía Puerto López - Santa Elena [E15]	HUNDIMIENTO	4	28/08/2022	Ninguna
13	Manabí	Sucre	Leonidas Plaza	Km 19, San Agustín-Tosagua [E-383]	SUBSIDENCIA	150	14/08/2022	Ninguna
14	Pichincha	Mejía	Manuel Cornejo A.	km 38 + 600, vía Alóag - Unión del Toachi [E20]	HUNDIMIENTO	15	25/02/2022	Ninguna
15	Esmeraldas	Quinindé	Rosa Zarate (Quinindé)	Km 68 Los Vergeles, vía Esmeraldas - Quinindé [E20]	HUNDIMIENTO	40	8/02/2022	Ninguna
16	Imbabura	Ibarra	Carolina	San Jerónimo; vía Salinas - Lita [E 10]	DESLIZAMIENTO	225	22/12/2021	1.- Ruta desde la E10 Guallupe - San Juan de Lachas (Carchi) - por la E 182 Gualchan - Chical - Maldonado - Tulcán - Ibarra, 2.- Para vehículos livianos, E10 desde San Jerónimo - Buenos Aires - Cahuasquí - Tumbabiro.
17	Cañar	Cañar	Ingapirca	Vía El tambo - Ingapirca - Honorato Vásquez km 8+100, km 15.	DESLIZAMIENTO	100	24/11/2021	Ninguna
18	Napo	El Chaco	Gonzalo Díaz De Pineda (El Bombón)	San Rafael, Piedra Fina, San Luis, San Carlos, Vía Y de Baeza-Lago Agrío [E45]	SOCAVAMIENTO	1040	2/02/2020	Lago Agrío - Coca - Y de Narupa - Tena - Ambato - Quito

06 VÍAS DE SEGUNDO ORDEN CERRADAS:

No.	Provincia	Cantón	Parroquia	Sector/Vía	Evento Peligroso	Afectación (mts lineales)	Fecha del evento	Vías alternas
1	Tungurahua	Baños	Lligua	Capa Rosada, vía Baños- Puñapi-Patate aproximadamente a 2 km de Baños	SOCAVAMIENTO	500	16/06/2024	Ninguna
2	Santa Elena	Salinas	Anconcito	Vía al Puerto Pesquero	SOCAVAMIENTO	--	14/03/2023	Ninguna
3	Pichincha	Quito	Conocoto	Calles Hermano Miguel y Panzaleo, cruce de vías	SOCAVAMIENTO	30	28/02/2022	Ninguna
4	Azuay	Nabón	Nabón	Rosas, Bellavista, Tamboloma, Chunazana	DESLIZAMIENTO	50	14/03/2021	Corraleja-Yasudel-Susudel
5	Imbabura	Pimampiro	Pimampiro, Cabecera Cantonal	San José de Aloburo	DESLIZAMIENTO	500	09/11/2021	Vía Narchimbuela - Pimampiro
6	Pichincha	Mejía	Tambillo	El Murco - Pasando la escuela Carlos Freire Larrea	INUNDACIÓN	---	11/04/2022	Ninguna

03 VÍAS DE SEGUNDO ORDEN PARCIALMENTE HABILITADAS:

Dirección: Edificio CIS ECU-911,

Av. Samborondón KM 0,5

Código postal: 092301 / Samborondón-Ecuador,

Teléfono: +593-4 2593-500

www.gestionderiesgos.gob.ec

## REPORTE DE MONITOREO DE AMENAZAS Y EVENTOS ADVERSOS - No. 0640

Fecha y Hora de actualización: sábado, 16 de noviembre de 2024 - 10:24:09 / Página 10 de 10

No	Provincia	Cantón	Parroquia	Sector/Vía	Evento Peligroso	Afectación (mts lineales)	Fecha del evento	Vías alternas
1	Napo	Tena	Ahuano	Ahuano, vía Ahuano-Campana Cocha	SOCAVAMIENTO	--	02/07/2024	Ninguna
2	Napo	Tena	Chontapunta	Unión Lojana, Vía Chonta Punta- Los Zorros-Límite con Orellana [E436A]	SOCAVAMIENTO	--	29/05/2024	Ninguna
3	Chimborazo	Pallatanga	Pallatanga	Jiménez, vía Jiménez - Pallatanga	SOCAVAMIENTO	--	27/05/2023	Ninguna

### 07 VÍAS DE TERCER ORDEN CERRADAS:

No.	Provincia	Cantón	Parroquia	Sector/Vía	Evento Peligroso	Afectación (mts lineales)	Fecha del evento	Vías alternas
1	Pastaza	Pastaza	Simón Bolívar (Cab. En Mushullacta)	Chicocopataza, vía Simón Bolívar - Chicocopataza	HUNDIMIENTO	---	01/11/2024	Ninguna
2	Pichincha	Cayambe	Juan Montalvo	Río Guachalá - vía a la Josefina	INUNDACIÓN	100	16/06/2024	Ninguna
3	Pastaza	Pastaza	Simón Bolívar	Los Tayos, Chumpi, Peas, Wisui, Tuna	INUNDACIÓN	10	16/06/2024	Ninguna
4	Pichincha	Mejía	Tambillo	Ushco, vía Tambillo - Panamericana Sur	INUNDACIÓN	20	10/04/2022	Ninguna
5	Pichincha	Mejía	Manuel Cornejo Astorga (Tandapi)	Vía de ingreso a las Comunidades Peñas Blancas, El Paraíso, El Mirador y San Francisco	DESLIZAMIENTO	140	08/02/2022	Ninguna
6	Morona Santiago	Morona	Sinai	Playas de San Luis, vía Santa María Tunants-Playas de San Luis-Quinta Cooperativa	INUNDACIÓN	3884	02/05/2021	Ninguna
7	Azuay	Cuenca	Nulti	Pasto Romero, vía al centro Parroquial	DESLIZAMIENTO	30	16/04/2021	Ninguna

### 05 VÍAS DE TERCER ORDEN PARCIALMENTE HABILITADAS:

No.	Provincia	Cantón	Parroquia	Sector/Vía	Evento Peligroso	Afectación (mts lineales)	Fecha del evento	Vías alternas
1	Chimborazo	Riobamba	Pungalá	Complejo Turístico Las Rocas, Punin Guayco, Misniag, Peltetec, Alao Llapapamba, Alao San Antonio vía Pungalá - Alao	ALUVIÓN	--	16/06/2024	Ninguna
2	Chimborazo	Penipe	Bilbao	Yuibug Chico, antigua vía Penipe - Baños	ALUVIÓN	--	16/06/2024	Ninguna
3	Pichincha	Cayambe	Cangahua	vía Larcachaca- Oyacachi (Moras, Hierba Buena), Yacuchupa- Sayaro; sectores Chitachaca y Guanguilqui	DESLIZAMIENTO	600	16/06/2024	Ninguna
4	Chimborazo	Penipe	La Candelaria	Penipe - La Candelaria	ALUVIÓN	--	16/06/2024	Ninguna
5	Azuay	Pucará	Pucará	Km 2.5 de la vía Minas-Tablón-Pucará	SOCAVAMIENTO	60	27/05/2024	Ninguna

Reporte generado por la Dirección de Monitoreo de Eventos Adversos de la Secretaría Nacional de Gestión de Riesgos.

#### Reporte elaborado por:

Nombre: Joao Aspiazu - Digitador Nacional de Eventos Adversos

Correo electrónico: [luis.aspiazu@gestionderiesgos.gob.ec](mailto:luis.aspiazu@gestionderiesgos.gob.ec)

Teléfono: 042593500 ext. 1605

#### Reporte revisado por:

Nombre: Alan Mite- Analista de Monitoreo de Eventos Adversos

Correo electrónico: [alan.mite@gestionderiesgos.gob.ec](mailto:alan.mite@gestionderiesgos.gob.ec)

Teléfono: 042593500 ext. 1603

Para ser agregado o removido de esta lista de destinatarios, por favor envíe un correo electrónico a [sala.nacional@gestionderiesgos.gob.ec](mailto:sala.nacional@gestionderiesgos.gob.ec)  
Para más información, visite nuestro sitio web: <https://www.gestionderiesgos.gob.ec/reportes-de-monitoreo-de-amenazas-y-eventos-peligrosos/>