

SitRep No. 13 – Incendios Forestales – Provincia de Loja

INFORME DE SITUACIÓN PROVINCIAL LOJA

Este Informe cubre el periodo de 01.11.2024 al 26.11.2024 - 17h00

El próximo SITREP será emitido en caso de generarse nueva actividad relevante

1. Puntos importantes

- En la **provincia de Loja** desde el 01 de noviembre de 2024 hasta la presente fecha se han registrado **62 incendios forestales afectando a 12 cantones y 37 parroquias, ocasionando la pérdida de 11.937,98 hectáreas de cobertura vegetal.**
- Los cantones con mayor afectación en cobertura vegetal son: **Loja** (9.492,98 ha), con 28 eventos, **Calvas** (938 ha) con 5 eventos, **Saraguro** (783 ha) con 10 eventos, **Paltas** (351 ha) con 5 eventos y Macará (210 ha) con 3 eventos.
- El 15/11/2024 se reunió el COE Nacional para coordinar acciones ante la situación de emergencia por Incendios forestales incluyendo la provincia de Loja; en la misma fecha, se reunió el COE Provincial de Loja en el ECU911 Loja, para coordinar acciones de atención a incendios forestales; El 13/11/2024, se reunió el COE Cantonal de Loja para coordinar acciones de respuesta ante los incendios forestales suscitados.
- En la provincia de Loja desde el 01 de noviembre de 2024, por incendios forestales se ha realizado: **2 declaratoria de emergencia cantonal** (Loja, Saraguro), **2 declaratorias de emergencia Parroquiales** (Lauro Guerrero y San Pedro de Vilcabamba), se ha activado **1 COE Provincial** (Loja), **3 COE Cantonales** (Loja, Paltas, Saraguro) y; **2 COE Parroquiales** (Lauro Guerrero y San Pedro de Vilcabamba) **(ver apartado 10 Declaratorias de Emergencia y COE Activados).**
- El 17/11/2024 **se activó la Brigada de Refuerzo en Incendio Forestales BRIF Quito** para dar atención al evento de cantón Loja parroquia San Pedro de Vilcabamba, misma que estuvo operativa hasta el 21/11/2024.
- Mediante resolución Nro. SNGR-337-2024, del 06/10/2024 la SNGR declaró** mantener el nivel de **alerta roja** la provincia Loja.
- Mediante Resolución No. SNGR-424-2024 de fecha 17 de noviembre de 2024,** el Secretario Nacional de Gestión de Riesgos, **declaró Situación de Emergencia Nacional** por Incendios Forestales, Déficit Hídrico y Sequía, por el plazo de 60 días, debido a la magnitud y el impacto de los eventos registrados a la fecha a nivel nacional.

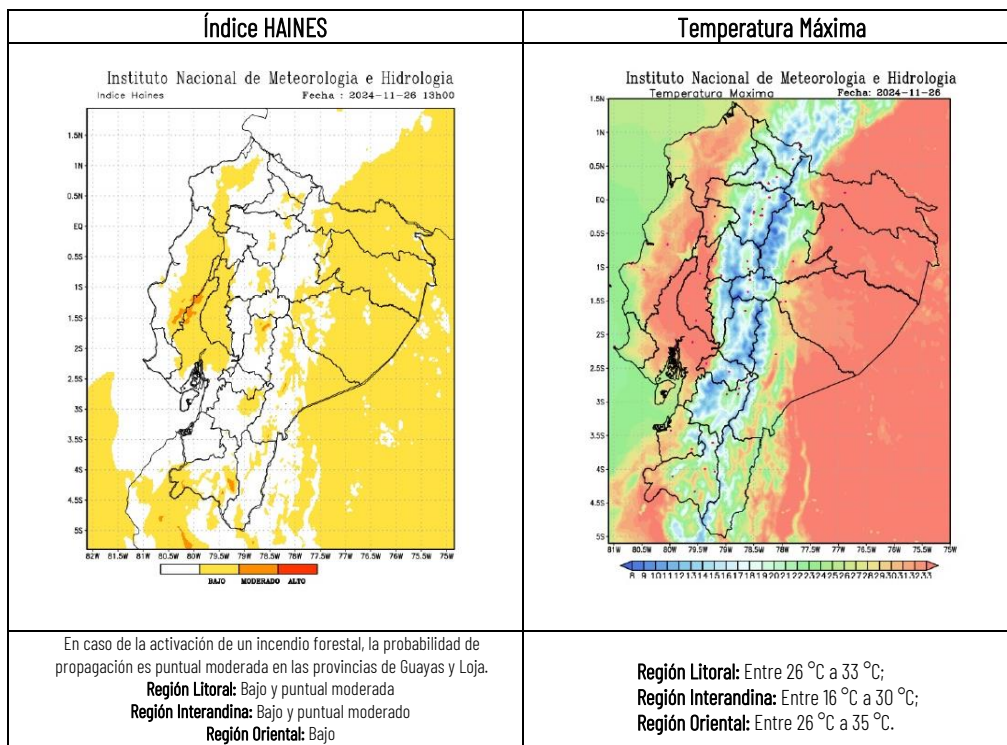
NIVEL DE
AFECTACIÓN

3

Calificación realizada con
base al Manual del COE
2017

2. Situación Hidrometeorológica actual.

De acuerdo al Boletín No. 331 de "Predicción de focos de calor" emitido por el INAMHI, para el 26 de noviembre de 2024. La Dirección de Pronósticos y Alertas Hidrometeorológicas del INAMHI, basándose en la información que se obtiene del modelo Numérico WRF, emite el siguiente pronóstico:



3. Incendios Forestales Activos y Controlados

Mediante monitoreo realizado con los puntos focales del Sistema Nacional Descentralizado de Gestión Integral de Riesgos y Desastres a nivel de la provincia de Loja, a la hora de corte de este informe, se reportan **01 incendio forestal activo**.

01 incendio forestal activo

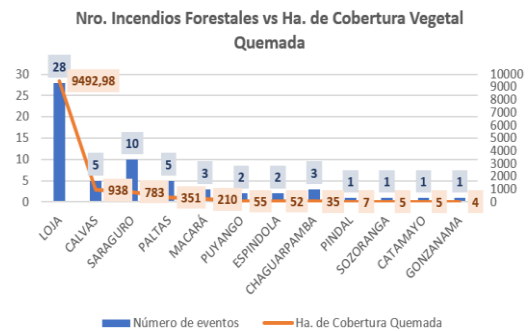
Eventos de alto impacto	No.	Provincia	Cantón	Parroquia	Sector	Afectación (ha)	Fecha del evento	Observaciones
●	01	Loja	Loja	San Pedro de Vilcabamba	Varios Sectores	3724,67	11/11/2024	Cuerpo de Bomberos Loja, MAATE-PNP y FFAA continúan con las labores de sofocación y liquidación del flagelo con apoyo de comuneros del sector. El PMU continúa activo en el Gobierno Parroquial de San Pedro de Vilcabamba.

Fuente: Unidad de Monitoreo Loja - SNDGIRD 26/11/2024 - 17:00

4. Detalle de Mayor Afectaciones por cantones.
















El cantón con mayor afectación en cobertura vegetal es **Loja** con 9.492,98 hectáreas afectadas y mayor recurrencia con 28 eventos.

No.	Cantones	Número de eventos	% Porcentaje de Eventos	Ha. de Cobertura Quemada	% Porcentaje de Ha. De Cobertura Quemada
1	LOJA	28	45,16%	9.492,98	79,52%
2	CALVAS	5	8,06%	938,00	7,86%
3	SARAGURO	10	16,13%	783,00	6,56%
4	PALTAS	5	8,06%	351,00	2,94%
5	MACARÁ	3	4,84%	210,00	1,76%
6	PUYANGO	2	3,23%	55,00	0,46%
7	ESPINDOLA	2	3,23%	52,00	0,44%
8	CHAGUARPAMBA	3	4,84%	35,00	0,29%
9	PINDAL	1	1,61%	7,00	0,06%
10	SOZORANGA	1	1,61%	5,00	0,04%
11	CATAMAYO	1	1,61%	5,00	0,04%
12	GONZANAMA	1	1,61%	4,00	0,03%
Total general		62	100%	11.937,98	100%



Fuente: Unidad de Monitoreo Loja - SNDGIRD 26/11/2024 - 17:00

Por los eventos antes mencionados en las tablas anteriores se detallan las siguientes afectaciones:

Afectación a Personas:				
	Familias afectadas indirectamente:*	295	 Personas afectadas indirectamente:*	1.000
	Familias damnificadas:***	2	 Personas afectadas directamente:**	66
			 Personas Damnificadas:***	8
Afectación a viviendas:				
	Viviendas destruidas:***	2		
Afectación a servicios básicos esenciales e infraestructura:				
	Bienes privados destruidos:****	49	 Porcentaje de Servicio de Agua Potable Afectado (%)	100
	Bienes privados Afectados:*****	62	Servicio de Agua Potable afectado en la parroquia de San Pedro de Vilcabamba.	
Medios de Vida				
	Cobertura vegetal quemada:	11.937,98	 Animales muertos:*****	53
			 Animales afectados:*****	451
			 Hectáreas de cultivos perdidos:	91,45
			 Hectáreas de cultivos Afectados:	86,25

*295 familias afectadas indirectamente, conformadas por 1000 personas (Por desabastecimiento de agua por daños a los sistemas de captación).

**66 personas afectadas por pérdidas agrícolas

***Producto del fuego se incendió una 2 vivienda, 1 en el evento del cantón Loja, parroquia Sucre y 1 en el evento del cantón Loja, San Pedro de Vilcabamba.

****35 apiarios (cajas de abejas) y 14 covachas destruidas (usadas para almacenamiento agrícola y herramientas).

*****62 apiarios (cajas de abejas, se está levantando información de personas afectadas).

*****25 bovinos y 8 equinos (en fase de levantamiento de información)

*****406 bovinos, 34 equinos y 11 porcinos

Fuente: Unidad de Monitoreo Loja - SNDGIRD 26/11/2024 - 17:00

Nota aclaratoria: Toda la información de cifras mostradas en el presente Informe, está sujeta a variación en virtud del levantamiento continuo de información.

5. Eventos Peligrosos y Afectaciones – Resumen.

Desde el 01 de noviembre del 2024 a la fecha, en la provincia de Loja se han registrado **62** incendios forestales causando las siguientes afectaciones:

No.	Cantones	Número de Evento	Ha de Cobertura Vegetal Quemada	Personas Afectadas	Personas Damnificadas	Familias Damnificadas	Personas Afectadas Indirectament	Familias Afectadas Indirectament	Viviendas Destruídas	Bienes Privados Afectados	Bienes Privados Destruídos	Ha. Cultivo Afectados	Ha. Cultivo Perdidos	Animales Afectados	Animales Muertos
1	LOJA	28	9.492,98	5	8	2	1000	295	2	62	49	32,25	91,45	450	24
2	CALVAS	5	938,00	0	0	0	0	0	0	0	0	0	0	1	9
3	SARAGURO	10	783,00	61	0	0	0	0	0	0	0	54	0	0	20
4	PALTAS	5	351,00	0	0	0	0	0	0	0	0	0	0	0	0
5	MACARÁ	3	210,00	0	0	0	0	0	0	0	0	0	0	0	0
6	PUYANGO	2	55,00	0	0	0	0	0	0	0	0	0	0	0	0
7	ESPINDOLA	2	52,00	0	0	0	0	0	0	0	0	0	0	0	0
8	CHAGUARPAMBA	3	35,00	0	0	0	0	0	0	0	0	0	0	0	0
9	PINDAL	1	7,00	0	0	0	0	0	0	0	0	0	0	0	0
10	SOZORANGA	1	5,00	0	0	0	0	0	0	0	0	0	0	0	0
11	CATAMAYO	1	5,00	0	0	0	0	0	0	0	0	0	0	0	0
12	GONZANAMA	1	4,00	0	0	0	0	0	0	0	0	0	0	0	0
Total general		62	11.937,98	66	8	2	1000	295	2	62	49	86,25	91,45	451	53

Fuente: Unidad de Monitoreo Loja – SNDGIRD 26/11/2024 – 17:00

6. Número de incendios forestales por nivel de afectación.

En la **provincia de Loja**, estableciendo la tabla por niveles de Incendios forestales se establece de la siguiente manera: **Nivel 1** con 7 INF con una superficie de 6.10 ha. afectadas, **Nivel 2** con 31 INF con una superficie de 354.50 ha. afectadas y el **Nivel 3** con 24 INF con una superficie de 11.577,38 ha. afectadas.

No.	Cantones	Nivel 1		Nivel 2		Nivel 3	
		INF	Ha. Afec.	INF	Ha. Afec.	INF	Ha. Afec.
1	LOJA	5	4,1	10	135,5	13	9.353,38
2	CALVAS	0	0	2	14	3	924
3	SARAGURO	1	0	6	53	3	730
4	PALTAS	0	0	4	41	1	310
5	MACARÁ	0	0	0	0	3	210
6	PUYANGO	0	0	2	55	0	0
7	ESPINDOLA	1	2	0	0	1	50
8	CHAGUARPAMBA	0	0	3	35	0	0
9	PINDAL	0	0	1	7	0	0
10	SOZORANGA	0	0	1	5	0	0
11	CATAMAYO	0	0	1	5	0	0
12	GONZANAMA	0	0	1	4	0	0
Total general		7	6,10	31	354,50	24	11.577,38

Fuente: Unidad de Monitoreo Loja – SNDGIRD 26/11/2024 – 17:00

% HECTÁREAS DE COBERTURA VEGETAL QUEMADA POR NIVEL DE INF



- Nivel 1: afectación menor o igual a 2 hectáreas.
- Nivel 2: afectación mayor 2 y menor o igual a 30 hectáreas.
- Nivel 3: afectación mayor a 30 hectáreas.

7. Recursos Especiales Movilizados

Durante el periodo del 01 noviembre hasta la presente fecha se ha realizado **39** intervenciones aéreas, **264** descargas de agua y **442.600** litros de agua descargados.

FECHA	HORA INICIO DE OPERACIONES	TIPO	NOMBRE	INSTITUCIÓN	NÚMERO DE INTERVENCIÓN	DESCARGAS	LITROS DESCARGADOS	SECTOR
14/11/2024	16H00	HELICÓPTERO	H145	FUERZA AÉREA DEL ECUADOR	1	--	---	VUELO DE RECONOCIMIENTO SAN PEDRO DE VILCABAMBA
17/11/2024	09:35	HELICÓPTERO	FAP 626 MI-17	FUERZA AÉREA DE PERÚ	1	2	7000	ZAMORA HUAICO
17/11/2024	15:00	HELICÓPTERO	SENTRY (AEROMASTER) HCCSS	EMPRESA PRIVADA (ITALIA)	1	7	4200	JIPIRO ALTO
17/11/2024	15:45	HELICÓPTERO	FAP 626 MI-17	FUERZA AÉREA DE PERÚ	1	13	45500	ZAMORA HUAICO
17/11/2024	16:45	HELICÓPTERO	SENTRY (AEROMASTER) HCCSS	EMPRESA PRIVADA (ITALIA)	1	4	2400	SAN PEDRO DE VILCABAMBA
18/11/2024	07:15	HELICÓPTERO	SENTRY (AEROMASTER) HCCSS	EMPRESA PRIVADA (ITALIA)	1	14	8400	VILLONACO
18/11/2024	07:30	HELICÓPTERO	FAP 626 MI-17	FUERZA AÉREA DE PERÚ	1	7	24500	SAN PEDRO DE VILCABAMBA
18/11/2024	08:45	HELICÓPTERO	SENTRY (AEROMASTER) HCCSS	EMPRESA PRIVADA (ITALIA)	1	15	9000	VILLONACO

FECHA	HORA INICIO DE OPERACIONES	TIPO	NOMBRE	INSTITUCIÓN	NÚMERO DE INTERVENCIÓN	DESCARGAS	LITROS DESCARGADOS	SECTOR
18/11/2024	12:10	HELICÓPTERO	FAP 626 MI-17	FUERZA AÉREA DE PERÚ	1	10	35000	VILLONACO
18/11/2024	13:00	HELICÓPTERO	FAP 626 MI-17	FUERZA AÉREA DE PERÚ	1	--	--	VUELO DE RECONOCIMIENTO FIERRO URCO
18/11/2024	12:15	HELICÓPTERO	SENTRY (AEROMASTER) HCCSS	EMPRESA PRIVADA (ITALIA)	1	5	3000	SAN PEDRO DE VILCABAMBA
18/11/2024	16:15	HELICÓPTERO	FAP 626 MI-17	FUERZA AÉREA DE PERÚ	1	6	21000	SAN PEDRO DE VILCABAMBA
18/11/2024	16:20	HELICÓPTERO	SENTRY (AEROMASTER) HCCSS	EMPRESA PRIVADA (ITALIA)	1	5	3000	SAN PEDRO DE VILCABAMBA
19/11/2024	12:30	HELICÓPTERO	SENTRY (AEROMASTER) HCCSS	EMPRESA PRIVADA (ITALIA)	1	---	---	Reconocimiento de incendios a nivel cantonal
19/11/2024	16:45	HELICÓPTERO	FAP 626 MI-17	FUERZA AÉREA DE PERÚ	1	2	7000	JIPIRO ALTO
19/11/2024	16:45	HELICÓPTERO	FAP 626 MI-17	FUERZA AÉREA DE PERÚ	1	1	3500	ZAÑI
20/11/2024	08:40	HELICÓPTERO	H145(FAE-1254)	FUERZA AÉREA DE ECUADOR	1	12	7200	ZAMORA HUAICO
20/11/2024	10:45	HELICÓPTERO	M117H-145 (FAE-1256)	FUERZA AÉREA DE ECUADOR	1	6	3600	JIPIRO ALTO
20/11/2024	12:20	HELICÓPTERO	FAP 626 MI-17	FUERZA AÉREA DE PERÚ	1	15	52500	FIERRO URCO
20/11/2024	13:50	HELICÓPTERO	M117H-145(FAE-1256)	FUERZA AÉREA DE ECUADOR	1	8	4800	SAN PEDRO DE VILCABAMBA
20/11/2024	13:45	HELICÓPTERO	M117H-145(FAE-1254)	FUERZA AÉREA DE ECUADOR	1	8	4800	SAN PEDRO DE VILCABAMBA
20/11/2024	14:50	HELICÓPTERO	FAP 626 MI-17	FUERZA AÉREA DE PERÚ	1	13	45500	SAN PEDRO DE VILCABAMBA
21/11/2024	08:20	HELICÓPTERO	M117H-145(FAE-1254)	FUERZA AÉREA DE ECUADOR	1	10	6000	SAN PEDRO DE VILCABAMBA
21/11/2024	08:00	HELICÓPTERO	M117H-145(FAE-1256)	FUERZA AÉREA DE ECUADOR	1	7	4200	SAN PEDRO DE VILCABAMBA
21/11/2024	09:10	HELICÓPTERO	FAP 626 MI-17	FUERZA AÉREA DE PERÚ	1	10	35000	FIERRO URCO
21/11/2024	11:30	HELICÓPTERO	M117H-145(FAE-1254)	FUERZA AÉREA DE ECUADOR	1	10	6000	SAN PEDRO DE VILCABAMBA
21/11/2024	11:30	HELICÓPTERO	M117H-145(FAE-1256)	FUERZA AÉREA DE ECUADOR	1	7	4200	SAN PEDRO DE VILCABAMBA
21/11/2024	11:30	HELICÓPTERO	FAP 626 MI-17	FUERZA AÉREA DE PERÚ	1	10	35000	FIERRO URCO
22/11/2024	09:20	HELICÓPTERO	FAP 626 MI-17	FUERZA AÉREA DE PERÚ	1	9	31500	FIERRO URCO
22/11/2024	09:20	HELICÓPTERO	M117H-145(FAE-1256)	FUERZA AÉREA DE ECUADOR	1	5	3000	SAN PEDRO DE VILCABAMBA
22/11/2024	09:30	HELICÓPTERO	M117H-145(FAE-1254)	FUERZA AÉREA DE ECUADOR	1	8	4800	SAN PEDRO DE VILCABAMBA
22/11/2024	14:45	HELICÓPTERO	M117H-145(FAE-1254)	FUERZA AÉREA DE ECUADOR	1	3	1800	SAN PEDRO DE VILCABAMBA
23/11/2024	08:50	HELICÓPTERO	M117H-145(FAE-1254)	FUERZA AÉREA DE ECUADOR	1	5	3000	SAN PEDRO DE VILCABAMBA
23/11/2024	14:00	HELICÓPTERO	M117H-145(FAE-1254)	FUERZA AÉREA DE ECUADOR	1	5	3000	SAN PEDRO DE VILCABAMBA
24/11/2024	09:10	HELICÓPTERO	M117H-145(FAE-1254)	FUERZA AÉREA DE ECUADOR	1	5	3000	SAN PEDRO DE VILCABAMBA
24/11/2024	09:00	HELICÓPTERO	M117H-145(FAE-1251)	FUERZA AÉREA DE ECUADOR	1	6	3600	SAN PEDRO DE VILCABAMBA
24/11/2024	12:15	HELICÓPTERO	M117H-145(FAE-1254)	FUERZA AÉREA DE ECUADOR	1	5	3000	SAN PEDRO DE VILCABAMBA
24/11/2024	12:15	HELICÓPTERO	M117H-145(FAE-1251)	FUERZA AÉREA DE ECUADOR	1	6	3600	SAN PEDRO DE VILCABAMBA
25/10/2024	08:40	HELICÓPTERO	M117H-145(FAE-1254)	FUERZA AÉREA DE ECUADOR	1	--	--	VUELO DE RECONOCIMIENTO
TOTAL					39	264	442.600	

Fuente: Unidad de Monitoreo Loja - SNDGIRD 26/11/2024 - 17:00

8. Alojamientos Temporales

No se reporta alojamientos temporales por incendios forestales en noviembre.

9. Asistencia Humanitaria

Por eventos producidos por incendios forestales en la provincia de Loja desde el 01/11/2024 a la fecha, se ha entregado la siguiente asistencia humanitaria:

- La SNGR ha entregado a la población afectada un total de 5 bienes de asistencia humanitaria:

Provincia	Cantón	Parroquia	Tanque de 2500 litros	Total
Loja	Loja	San Pedro de Vilcabamba	5	5

Fuente: Unidad de Monitoreo Loja - SNDGIRD 26/11/2024 - 17:00

- Por parte del Sistema Nacional Descentralizado de Gestión Integral de Riesgos y Desastres, han entregado un total de 405 bienes de asistencia humanitaria:

Provincia	Cantón	Parroquia	Kit Complementario de Alimentos	Otros (Botellas de agua)	Repelentes	Total
Loja	Loja	San Pedro de Vilcabamba	5	200	200	405

Fuente: Unidad de Monitoreo Loja - SNDGIRD 26/11/2024 - 17:00

MIES, MINEDUC, MAG, al momento se encuentra en levantamiento de información de los bienes entregados.

10. Declaratorias de Emergencia, COE activados.

- 2 declaratoria de emergencia cantonal (Loja, Saraguro) y 2 declaratorias de emergencias Parroquiales (Lauro Guerrero y San Pedro de Vilcabamba):

Nro.	Fecha de la Declaratoria	Provincia	Cantón	Parroquia	Fecha de Cierre	Estado	Observación
1	16/11/2024	Loja	Loja	--	14/01/2025	Vigente	Declarar en emergencia el cantón durante 60 días con el fin de prevenir, mitigar, remediar y reparar las afectaciones producto de incendios forestales
2	15/11/2024	Loja	Saraguro	--	13/01/2025	Vigente	Declarar al cantón Saraguro en emergencia por 60 días debido a la alta incidencia de incendios forestales en el territorio cantonal.
3	13/11/2024	Loja	Paltas	Lauro Guerrero	-	Vigente	Declarar en emergencia la parroquia Lauro Guerrero.
4	13/11/2024	Loja	Loja	San Pedro de Vilcabamba	-	Vigente	Declarar en emergencia la parroquia San Pedro de Vilcabamba.

- 1 COE provincial activo:

COE Provincial				
Nro.	Provincia	Cantón	Fecha de Activación	Estado
1	Loja	Loja	28/08/2024	Activo

El COE provincias se mantiene activo desde la fecha en mención hasta la actualidad para atención en Incendios Forestales.

- 3 COE cantonal activo:

COE Cantonal				
Nro.	Provincia	Cantón	Fecha de Activación	Estado
1	Loja	Paltas	11/11/2024	Activo
2	Loja	Saraguro	15/11/2024	Activo
3	Loja	Loja	13/11/2024	Activo

- 2 COE parroquiales:

COE Parroquial					
Nro.	Provincia	Cantón	Parroquia	Fecha de Activación	Estado
1	Loja	Paltas	Lauro Guerrero	10/11/2024	Activo
2	Loja	Loja	San Pedro de Vilcabamba	11/11/2024	Activo

11. Eventos más relevantes

- Zona 7- Loja/Macará/Macará/Algodonal.** El 22/11/2024 se produjo un incendio forestal en el sector, el incendio forestal se encuentra **liquidado**.
- **100 hectáreas de bosque seco y vegetación nativa**
Cuerpo de Bomberos Macará y FF.AA en apoyo de comuneros del sector realizaron las labores de liquidación del flagelo.
SNGR verificó la novedad y realizó constante monitoreo.
- Loja/Loja/Jimbilla/Solamar.** El 19/11/2024 se produjo un incendio forestal en el sector, el incendio forestal se encuentra **liquidado**.
- **430.28 hectáreas de vegetación nativa (Mediante FIRMS NASA)**
Cuerpo de Bomberos Loja realizó los trabajos de liquidación y monitoreo del evento.
SNGR verificó la novedad y realizó constante monitoreo.
- Loja/Macará/Macará/Algodonal.** El 19/11/2024 se produjo un incendio forestal en el sector, mismo que se encuentra **liquidado**.
- **50 hectáreas de vegetación nativa**
Cuerpo de Bomberos Macará realizó los trabajos de liquidación del flagelo
FFAA apoyó en las tareas de sofocación.
SNGR realizó constante monitoreo.
- Loja/Loja/Chquiribamba/Zañi.** El 19/11/2024 se produjo un incendio forestal en el sector, mismo que se encuentra **liquidado**.
- **20.5 hectáreas de vegetación nativa (Mediante FIRMS NASA con fecha 19/11/2024).**
Helicóptero SENTRY (empresa privada-Italia) el 19/11/2024 realizó un sobrevuelo de reconocimiento de los incendios registrados a nivel cantonal
Helicóptero M17 de la Fuerza Área del Perú (FAP), realizó 1 descarga de agua (3500 litros) para liquidación del flagelo el 19/11/2024.
SNGR verificó la novedad.
Cuerpo de Bomberos Loja realizó sólo monitoreo del flagelo.
SNGR realizó constante monitoreo.
- Loja/Loja/Gualel/Fierro Urco.** El 18/11/2024 se produjo un incendio forestal en el sector, mismo que se encuentra **liquidado**.
- **1696,24 hectáreas de vegetación nativa - (Mediante FIRMS NASA)**
Cuerpo de Bomberos Loja y comuneros del sector continúan monitoreando el flagelo.
Teniente político de Gualel verificó la novedad
SNGR coordinó la atención del evento y realizó monitoreo satelital al evento.
- Loja/Calvas/Colaisaca/Barrio Ajilanga.** El 18/11/2024 se produjo un incendio forestal en el sector el cual se encuentra **liquidado**.
- **50 hectáreas de vegetación nativa**
Cuerpo de Bomberos Calvas finalizaron las labores de sofocación del flagelo
Policia Nacional verificó la novedad
SNGR realizó constante monitoreo.

- **Loja/Calvas/El Lucero/Tierras Coloradas.** Desde el 18/11/2024 se encuentra en curso un incendio forestal en el sector, mismo que se encuentra **liquidado**.
 - **84 hectáreas de vegetación nativa - (Mediante FIRMS NASA)**
 - **9 animales muertos (9 bovinos incinerados)**
 - **1 animal afectado. (Quemaduras) (1 bovino)**Cuerpo de Bomberos Calvas finalizó las labores de sofocación y liquidación del flagelo.
SNGR realizó constante monitoreo.
- **Zona 7- Loja/Loja/El Valle/Jipiro Alto.** Desde el 13/11/2024 se produjo un incendio forestal en el sector, de fecha 14/11/2024 en horas de la mañana el evento se liquidado; en la noche de este mismo día el flagelo se reactivó; el incendio se controló la mañana del 19/11/2024, sin embargo, se vuelve a reportar como activo la tarde de este mismo día; el 21/11/2024 se reporta como **liquidado**.
 - **437,72 ha de vegetación nativa.**Cuerpo de Bomberos Loja, realizó los trabajos de monitoreo.
Helicóptero SENTRY (empresa privada-Italia) el 17/11/2024, realizó 7 descargas de 600 litros de agua para liquidación del flagelo.
SNGR realizó constante monitoreo.
- **Loja/Loja/Chuquiribamba/Cerro Santa Bárbara.** El 13/11/2024 se produjo un incendio forestal, el cual se liquidó el 18/11/2024 en horas de la tarde y se reactivó en la mañana del 19/11/2024, el Incendio forestal se encuentra **liquidado**.
 - **350 hectáreas de bosque de pino y pajonal (Mediante FIRMS NASA)**-El 20/11/2024 se instaló el PMU en la Estación Chantaco de Cuerpo de Bomberos Loja.
-Cuerpo de Bomberos Loja en apoyo de comuneros del sector, realizaron labores de liquidación del flagelo
-El 24/11/2024 Cuerpo de Bomberos Santo Domingo retorna a su base, luego de brindar apoyo en el incendio forestal.
Helicóptero SENTRY (empresa privada-Italia) el 17/11/2024, realizó 7 descargas de 600 litros de agua para liquidación del flagelo.
SNGR realizó constante monitoreo.
- **Loja/Paltas/Lauro Guerrero/Landapo.** El 12/11/2024 se produjo un incendio forestal en el sector, el incendio se encuentra **liquidado**.
 - **310 ha de vegetación nativa y bosque.**COE Cantonal de Paltas se encuentra activo desde el día lunes 11/11/2024.
COE Cantonal de Paltas en base a las recomendaciones de los informes técnicos de la Mesa 1 y mesa técnica 4, resolvió declarar en emergencia a la parroquia Lauro Guerrero desde el día miércoles 13/11/2024.
COE Parroquial de Lauro Guerrero se encuentra activo desde el día domingo 10/11/2024.
Cuerpo de Bomberos Paltas con apoyo de comuneros del sector finalizaron los trabajos de liquidación del flagelo.
UGR Paltas realizó levantamiento de información satelital del área afectada.
FFAA brindó apoyo en los trabajos de sofocación del flagelo
Personal médico de Gobierno Cantonal de Paltas hizo base en el sector para brindar atención prehospitalaria por precaución.
GAD Cantonal movilizó personal conjuntamente con moradores del sector para prestar apoyo en labores de sofocación del flagelo.
SNGR coordinó la atención del evento y realiza constante monitoreo.
- **Loja/Loja/San Pedro de Vilcabamba/Varios Sectores.** El 10/11/2024 Se produjo un incendio forestal en el sector, el Incendio forestal se encuentra **activo** y se encuentra en la zona de amortiguamiento del Parque Nacional Podocarpus.
 - **3724,67 hectáreas de vegetación nativa - (124 has dentro del Parque Podocarpus) (Mediante FIRMS NASA)**
 - **295 familias afectadas indirectamente, conformadas por 1000 personas (Por desabastecimiento de agua por daños a los sistemas de captación)**
 - **1 familia damnificada conformada por 6 personas - Familia en casa acogiente**
 - **1 vivienda destruida (Incinerada)**
 - **14 covachas destruidas (usadas para almacenamiento agrícola y herramientas)**
 - **24 animales muertos (Incinerados) (16 bovinos y 8 equinos)**
 - **450 animales afectados (404 bovinos, 34 equinos y 12 porcinos)**
 - **91.45 hectáreas de cultivos destruidos (Incinerados)**
 - **27.25 hectáreas de cultivos afectados**
 - **35 apiarios destruidos (cajas de abejas) (Incinerados)**
 - **62 apiarios afectados (cajas de abejas)**
 - **Afectación del 100% de la conducción de agua cruda (Tubería quemada en el sistema de agua, aproximadamente 5000m.**Cuerpo de Bomberos Loja, MAATE-PNP y FFAA continúan con las labores de sofocación y liquidación del flagelo con apoyo de comuneros del sector.
PMU continúa activo en el Gobierno Parroquial de San Pedro de Vilcabamba.
Helicópteros de la Fuerza Aérea Ecuatoriana (modelos: H145; H145(FAE -1254), MI17H-145 (FAE-1256); FAP de Fuerza Aérea Peruana (modelo: FAP 626 MI-17) y Empresa Privada (modelo SENTRY (AEROMASTER) HCCSS; realizaron en total 39 intervenciones aéreas con 264 descargas de 442.600 litros de agua en total.
El 21/11/2024 la SNGR realizó la entrega de 5 tanques reservorios de agua de 2500 litros de capacidad, beneficiando a 220 Familias equivalente a 880 personas
El 21/11/2024 BRIF Quito culminó operaciones de apoyo.
Secretaría Técnica Ecuador Crece sin Desnutrición Infantil brindó atención a su público objetivo (Madres embarazadas, niños de hasta 2 años) realizando la entrega de 5 kits complementarios de albergue temporal, 200 botellas de agua y 200 repelentes.
MIES y MAG realizaron entrega de Asistencia Humanitaria a familias afectadas. (Se realiza levantamiento de información de cifras de material entregado).
CASMUL (Centro de Apoyo Social Municipal) realizó levantamiento de información y brindó atención en zonas cercanas al incendio.
MIDUVI realiza levantamiento de información para identificar posibles afectaciones en viviendas cercanas.
MINEDUC implementó el Plan de Acción Emergencia en las zonas cercanas al incendio forestal. MSP brinda atención médica a personal activado en los trabajos de liquidación del flagelo.
UCOT (Unidad de Control de Tránsito) realiza control vehicular en la zona.

Colegio de Médicos Veterinarios de Loja brinda atención veterinaria.

PPNN realiza monitoreo y actualiza registro fotográfico del incendio con apoyo de drones.

El 14/11/2024, se realizó un reconocimiento aéreo del área afectada en un helicóptero H145 de la FAE.

COE Parroquial de San Pedro de Vilcabamba se activó el 11/11/2024; el 13/11/2024 se reunió el COE Cantonal de Loja y COE provincial se mantienen activos para la coordinación de acciones de respuesta.

El 16/11/2024 el COE cantonal de Loja resolvió declarar en emergencia al cantón por la alta incidencia de incendios forestales.

Subsecretaria, Coordinador Zonal de SNGR y Gobernación de Loja, coordinan acciones para atención de emergencias y realizan constante monitoreo.

- **Zona 7 - Loja/Loja/Sucre/Villonaco, vía nueva Loja - Catamayo.** Desde el 16/11/2024 se produjo un incendio forestal en el sector: el incendio se encuentra **liquidado**.
 - **210 ha de bosque de pino y vegetación nativa.**
En la mañana del 18/11/2024 Helicóptero SENTRY (empresa privada-Italia) realizó 14 descargas cada una de 600 litros cada una para liquidación del flagelo. Cuerpo de Bomberos Loja, realizó las labores de sofocación y liquidación del flagelo.
- **Zona 7 - Loja/Loja/San Sebastián/Zamora Huaico Alto.** Desde el 13/11/2024 se produjo un incendio forestal en el sector: el incendio se encuentra **liquidado**.
 - **145 ha de bosque de pino y vegetación nativa.**
Cuerpo de Bomberos Loja, realizó labores de sofocación y liquidación del flagelo.
El 17/11/2024 el Helicóptero M17 de la Fuerza Área del Perú (FAP), realizó quince (15) descargas de agua (3500 litros c/u) para liquidación del flagelo.
- **Zona 7- Loja/Loja/Chuquiribamba/Cerro Santa Bárbara.** Desde el 13/11/2024 se encuentra en curso un incendio forestal en el sector: el incendio se encuentra **liquidado**.
 - **348,86 ha de bosque de ciprés y pajonal.**
Cuerpo de Bomberos Loja y comuneros del sector culminaron labores de sofocación y liquidación del flagelo.
SNGR CZ7 realizó constante monitoreo
- **Zona 7- Loja/Saraguro/Urdaneta/Carboncillo.** Desde el 12/11/2024 se produjo un incendio forestal en el sector, el incendio se encuentra **liquidado**.
 - **600 ha de vegetación nativa y bosque de pino.**
COE Cantonal de Saraguro se reunió el día viernes 15/11/2024 y resolvió declarar en emergencia al cantón por la alta incidencia de incendios forestales en el territorio cantonal
Cuerpo de Bomberos Saraguro realizó los trabajos de liquidación del flagelo.
SNGR realiza constante monitoreo.

SitRep generado por la Dirección de Monitoreo de Eventos Adversos de la Secretaría Nacional de Gestión de Riesgos.

SitRep elaborado por:

Nombre: Paulina Saritama - Operador Zonal de la Unidad de Monitoreo de Eventos Adversos
Correo electrónico: paulina.saritama@gestionderiesgos.gob.ec
Teléfono: 073701242

SitRep aprobado por:

Nombre: Mauricio Andrade - Analista de Monitoreo de Eventos Adversos
Correo electrónico: mauricio.andrade@gestionderiesgos.gob.ec
Teléfono: 042593500 ext. 1603

Para ser agregado o removido de esta lista de SitRep, por favor envíe un correo electrónico a sala.nacional@gestionderiesgos.gob.ec
Para más información, visite nuestro sitio Web: <https://www.gestionderiesgos.gob.ec/informes-de-situacion-actual-por-eventos-adversos-ecuador/>