

## SitRep No. 02 – Incendios Forestales del 01 de enero a la fecha

INFORME DE SITUACIÓN AZUAY

Este Informe cubre el período de 01.01.2024 al 16/09/2024

El próximo SITREP será emitido el viernes 01 de junio, o en caso de generarse nueva actividad relevante

### 1. Puntos importantes

- Desde el 1 de enero del 2024 hasta la fecha, en la provincia del Cañar 7 cantones se han visto afectados a causa de **136 incendios forestales**, ocasionando la pérdida de **264,69 hectáreas de cobertura vegetal**.
- Los cantones con mayores pérdidas en cobertura vegetal son: Cañar, Azogues, Déleg y Biblián.
- Cuerpo de Bomberos Cantonales atendieron las emergencias en conjunto con la comunidad.

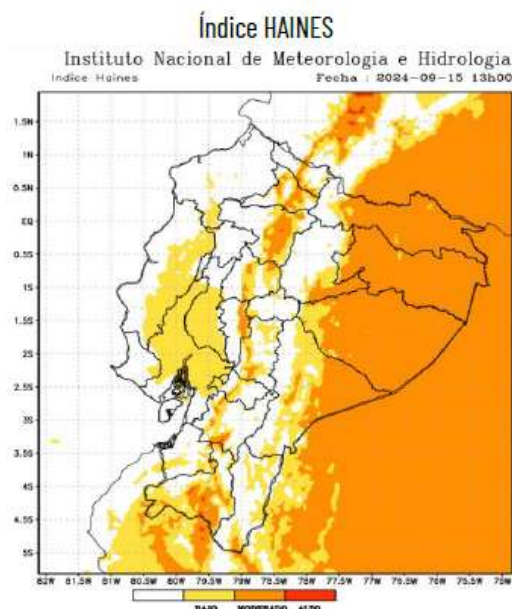
NIVEL DE  
FECTACIÓN

1

Calificación realizada con  
base al Manual del COE  
2017

### 2. Situación Hidrometeorológica actual.

De acuerdo al Boletín de Pronóstico Nro. 260 de "Predicción de focos de calor", emitido por el INAMHI, para el 16 de septiembre de 2024. La Dirección de Pronósticos y Alertas Hidrometeorológicas del INAMHI, basándose en la información que se obtiene del modelo Numérico WRF, emite el siguiente pronóstico

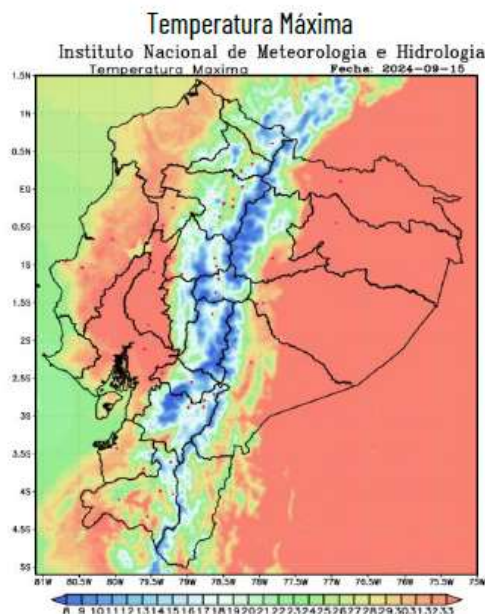


En caso de la activación de un incendio forestal, la probabilidad de propagación es moderada y puntual alto en la Sierra.

**Región Litoral:** Bajo.

**Región Interandina:** Moderado y puntual alto

**Región Oriental:** Bajo.



**Región Litoral:** Entre 25°C y 33°C

**Región Interandina:** Entre 17°C y 28°C

**Región Oriental:** Entre 27°C y 34°C

## SitRep No. 02 – Incendios Forestales del 01 de enero a la fecha

INFORME DE SITUACIÓN AZUAY

Este Informe cubre el período de 01.01.2024 al 16/09/2024

El próximo SITREP será emitido el viernes 01 de junio, o en caso de generarse nueva actividad relevante

### 3. Eventos Peligrosos y Afectaciones – Resumen.

Desde el 01 de enero del 2024 a la fecha, se han registrado **136 incendios forestales**, distribuidos de la siguiente manera:








No.	Cantón	No. de Eventos	% De No. De Eventos	Ha de Cobertura Quemada	% De Cobertura Vegetal Quemada
1	CAÑAR	17	12,50%	128,24	48,45%
2	AZOGUES	70	51,47%	70,3	26,56%
3	DELEG	32	23,53%	49,73	18,79%
4	BIBLIAN	11	8,09%	9,83	3,71%
5	LA TRONCAL	4	2,94%	6,5	2,46%
6	SUSCAL	1	0,74%	0,05	0,02%
7	EL TAMBO	1	0,74%	0,04	0,02%
Total		136	100,00%	264,69	100,00%

Fuente: Unidades de Monitoreo SNGR - SNDGIRD. 16/09/2024 18:00

Recurrencia de eventos vs. Ha. de coberturas vegetal quemada por cantón



Por los eventos detallados en la tabla anterior, se han registrado las siguientes afectaciones:

Afectación a Personas:					
	Fallecidos:	0		Heridos:	0
Cobertura vegetal quemada (hectáreas)					
	Cobertura Vegetal Quemada:	264.69			
Afectación a servicios básicos esenciales e infraestructura:					
	Bienes públicos afectados:	0		Bienes públicos destruidos:	0
	Bienes privados afectados:	2		Bienes privados destruidos:	0

Fuente: Unidades de Monitoreo SNGR - SNDGIRD. 16/09/2024 18:00

Nota aclaratoria: Toda la información de cifras mostradas en el presente Informe, está sujeta a variación en virtud del levantamiento continuo de información.

## SitRep No. 02 – Incendios Forestales del 01 de enero a la fecha

INFORME DE SITUACIÓN AZUAY

Este Informe cubre el período de 01.01.2024 al 16/09/2024

El próximo SITREP será emitido el viernes 01 de junio, o en caso de generarse nueva actividad relevante

### 4. Detalle de afectaciones por cantones (del 01 de enero de 2024 a la fecha).

En la siguiente tabla se evidencia que los cantones con mayor afectación son: Cañar (128.24 ha), Azogues (70.3ha), Déleg (49.73 ha), Biblián (9.83).

Nro.	Cantón	Nro. de Eventos	Ha de Cobertura Quemada	Bienes Privados Afectados
1	CAÑAR	17	128,24	0
2	AZOGUES	70	70,3	2
3	DELEG	32	49,73	0
4	BIBLIAN	11	9,83	0
5	LA TRONCAL	4	6,5	0
6	SUSCAL	1	0,05	0
7	EL TAMBO	1	0,04	0
Total		136	264,69	2

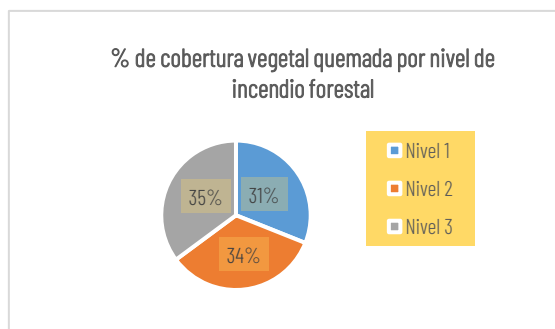
Fuente: Unidades de Monitoreo SNGR - SNDGIRD. 16/09/2024 18:00

### 5. Incendios forestales distribuidos por niveles de afectación:

Estableciendo la tabla por niveles de Incendios forestales se establece de la siguiente manera: **Nivel 1 con 156 INF** con una superficie de 82.19 ha. afectadas, **Nivel 2 con 18 INF** con una superficie de 89.5 ha. afectadas y el Nivel **NIVE3 con 1 INF** con una superficie de 93 ha. afectadas.

Cantón	Nivel 1		Nivel 2		Nivel 3	
	Nro. de Evento	Ha de Cobertura Quemada	Nro. de Evento	Ha de Cobertura Quemada	Nro. de Evento	Ha de Cobertura Quemada
CAÑAR	24	7,74	6	27,5	1	93
AZOGUES	74	37,8	6	32,5	0	0
DELEG	30	26,73	4	23	0	0
BIBLIAN	16	6,83	1	3	0	0
LA TRONCAL	9	3	1	3,5	0	0
SUSCAL	1	0,05	0	0	0	0
EL TAMBO	2	0,04	0	0	0	0
Total	156	82,19	18	89,5	1	93

Fuente: Unidades de Monitoreo SNGR - SNDGIRD. 16/09/2024 18:00



Nivel 1: Afectación menor a 2 hectáreas

Nivel 2: Afectación mayor o igual a 2 y menor a 10 hectáreas

Nivel 3: Afectación mayor o igual a 10 hectáreas

### 6. Incendios forestales distribuidos por meses de afectación:

En el mes de septiembre del 2024, se registró la mayor cobertura vegetal quemada de 138.27 hectáreas, con 26 eventos; seguido del mes de agosto con 56 incendios forestales, con afectación de 71.08 hectáreas de cobertura vegetal quemada.

## SitRep No. 02 – Incendios Forestales del 01 de enero a la fecha

INFORME DE SITUACIÓN AZUAY

Este Informe cubre el período de 01.01.2024 al 16/09/2024

El próximo SITREP será emitido el viernes 01 de junio, o en caso de generarse nueva actividad relevante

Mes	Nro. de Evento	Ha de Cobertura Quemada	% De No. De Eventos	% De Cobertura Vegetal Quemada
Enero	6	8,38	4,41%	3,17%
Febrero	8	4,5	5,88%	1,70%
Marzo	12	26,3	8,82%	9,94%
Abril	5	3,62	3,68%	1,37%
Junio	3	2,16	2,21%	0,82%
Julio	20	10,38	14,71%	3,92%
Agosto	56	71,08	41,18%	26,85%
Septiembre	26	138,27	19,12%	52,24%
<b>Total</b>	<b>136</b>	<b>264,69</b>	<b>100,00%</b>	<b>100,00%</b>



### 7. Eventos de mayor impacto en los últimos 15 días.

Entre los casos más relevantes ocurridos durante los últimos 15 días podemos mencionar los siguientes:

**Cañar/Cañar/Juncal/Yaculoma.** El 04/09/2024 por causas desconocidas se suscitó un incendio forestal mismo que se encuentra **liquidado**.

- **93 ha de cobertura vegetal quemada.**

Cuerpo de Bomberos Cañar realizó la inspección de la zona. Cuerpo de Bomberos Cañar, Cuerpo de Bomberos El Tambo, personal del GAD Cantonal Cañar y comuneros realizaron labores de combate del incendio forestal.

*SitRep generado por la Dirección de Monitoreo de Eventos Adversos de la Secretaría Nacional de Gestión de Riesgos.*

**SitRep elaborado por:**

Nombre: Ing. César Torres - Jefe de Sala de Monitoreo  
Correo electrónico: cesar.torres@gestionderiesgos.gob.ec  
Teléfono: 0992166095

**SitRep aprobado por:**

Nombre: Mariana Quispillo - Director de Monitoreo de Eventos Adversos  
Correo electrónico: director.monitoreo@gestionderiesgos.gob.ec  
Teléfono: 042593500 ext. 1960

Para ser agregado o removido de esta lista de SitRep, por favor envíe un correo electrónico a sala.nacional@gestionderiesgos.gob.ec  
Para más información, visite nuestro sitio Web: <https://www.gestionderiesgos.gob.ec/informes-de-situacion-actual-por-eventos-adversos-ecuator/>