

SitRep No. 03 – Incendios Forestales del 01 de enero a la fecha

INFORME DE SITUACIÓN AZUAY

Este Informe cubre el período de 01.01.2024 al 17/11/24

El próximo SITREP será emitido el viernes 01 de junio, o en caso de generarse nueva actividad relevante

1. Puntos importantes

- Desde el 1 de enero del 2024 hasta la fecha, en la provincia del Cañar 7 cantones se han visto afectados a causa de **145 incendios forestales**, ocasionando la pérdida de **281,22 hectáreas de cobertura vegetal**.
- Los cantones con mayores pérdidas en cobertura vegetal son: Cañar, Azogues, Déleg y Biblián.
- Cuerpo de Bomberos Cantonales atendieron las emergencias en conjunto con la comunidad.

NIVEL DE
FECTACIÓN

1

Calificación realizada con
base al Manual del COE
2017

2. Situación Hidrometeorológica actual.

El boletín No. 50, estatus advertencia emitido por el INAMHI el 18/09/2024, vigente desde 12H30 del 18 de septiembre hasta las 16H00 del 21 de septiembre de 2024. Se prevé un nivel de amenaza meteorológica MEDIO; ALTO y MUY ALTO. Fenómeno: Muy Alta temperatura diurna y riesgo incendios forestales.

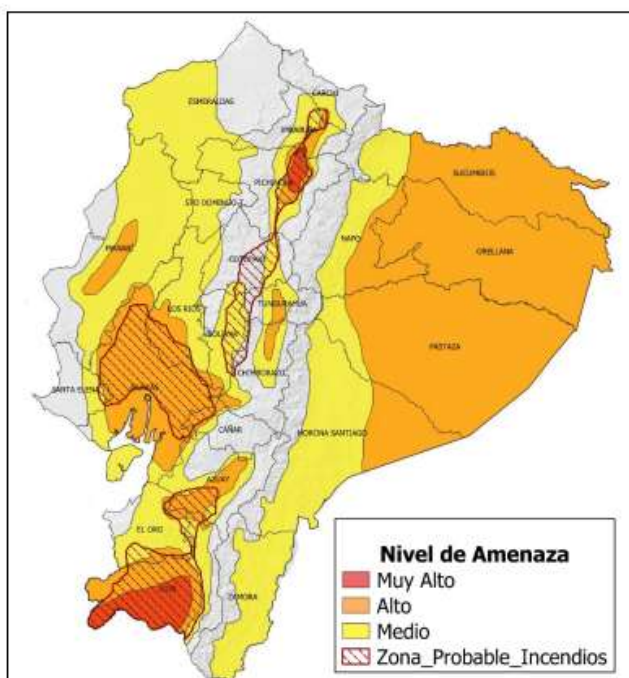


Fig. 1: Mapa de nivel de amenaza: Incremento de temperatura durante el día y zonas favorables a incendios forestales

DESCRIPCION:

Se prevé **Muy Altas Temperaturas y Radiación Ultravioleta en el día** en la región Amazónica, Interandina, y zona centro - sur del Litoral. Esta situación persistente, combinada con el bajo contenido de humedad y ráfagas de viento moderadas y fuertes, **incrementa el riesgo de ocurrencia de incendios forestales** (zonas delimitadas con color rojo punteado en el mapa de amenaza). Los días de mayor intensidad serán el jueves 19 y viernes 20 de septiembre.

Adicionalmente, en distintos sectores de la Sierra existirá baja temperatura en la madrugada.

Estimación de Máxima Temperatura Diurna

REGIÓN	Temperatura máxima diurna (°C)		
	Nivel Medio	Nivel Alto	Nivel Muy Alto
Litoral	30° – 32°C	33° – 35 °C	> 37 °C
Interandina	21° – 23°C	24° – 26 °C	> 27 °C
Amazonía	29° – 31°C	32° – 34 °C	> 37 °C

3. Eventos Peligrosos y Afectaciones - Resumen.

Desde el 01 de enero del 2024 a la fecha, se han registrado **145 incendios forestales**, distribuidos de la siguiente manera:

No.	Provincia	No. De Eventos	% De No. De Eventos	Ha De Cobertura Vegetal Quemada	% Porcentaje de Ha Cobertura Quemada
1	CAÑAR	18	12%	134,24	48%
2	AZOGUES	75	52%	73,75	26%
3	DELEG	33	23%	53,73	19%
4	BIBLIAN	12	8%	9,91	4%

SitRep No. 03 – Incendios Forestales del 01 de enero a la fecha

INFORME DE SITUACIÓN AZUAY

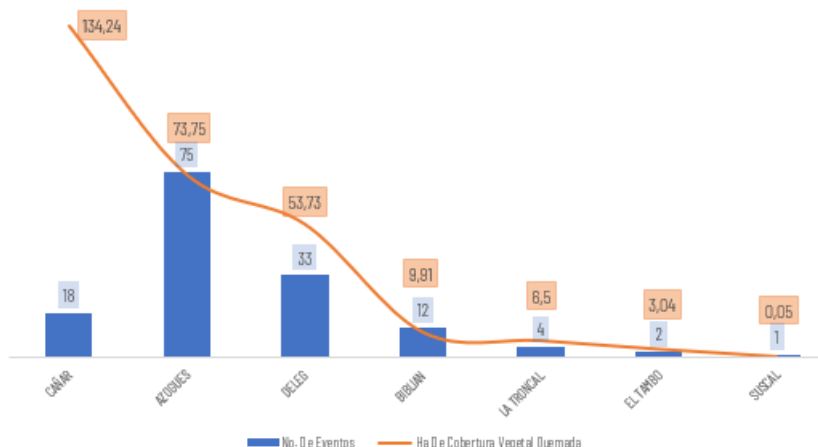
Este Informe cubre el período de 01.01.2024 al 17/11/24

El próximo SITREP será emitido el viernes 01 de junio, o en caso de generarse nueva actividad relevante








No.	Provincia	No. De Eventos	% De No. De Eventos	Ha De Cobertura Vegetal Quemada	% Porcentaje de Ha Cobertura Quemada
5	LA TRONCAL	4	3%	6,5	2%
6	EL TAMBO	2	1%	3,04	1%
7	SUSCAL	1	1%	0,05	0%
Total		145	100%	281,22	100%

Fuente: Unidades de Monitoreo SNGR - SNDGIRD. 17/11/24 - 16:00

Recurrencia de eventos vs. Ha. de cobertura quemada por cantón



Por los eventos detallados en la tabla anterior, se han registrado las siguientes afectaciones:

Afectación a Personas:					
	Fallecidos:	0		Heridos:	0
Cobertura vegetal quemada (hectáreas)					
	Cobertura Vegetal Quemada:	281,22			
Afectación a servicios básicos esenciales e infraestructura:					
	Bienes públicos afectados:	0		Bienes públicos destruidos:	0
	Bienes privados afectados:	2		Bienes privados destruidos:	0

Fuente: Unidades de Monitoreo SNGR - SNDGIRD. 17/11/24 -16:00

Nota aclaratoria: Toda la información de cifras mostradas en el presente Informe, está sujeta a variación en virtud del levantamiento continuo de información.

4. Detalle de afectaciones por cantones (del 01 de enero de 2024 a la fecha).

En la siguiente tabla se evidencia que los cantones con mayor afectación son: Cañar (134,24 ha), Azogues (73,75 ha), Déleg (53,73 ha), Biblián (9,91 ha).

SitRep No. 03 – Incendios Forestales del 01 de enero a la fecha

INFORME DE SITUACIÓN AZUAY

Este Informe cubre el período de 01.01.2024 al 17/11/24

El próximo SITREP será emitido el viernes 01 de junio, o en caso de generarse nueva actividad relevante

No.	Cantón	No. de Evento	Ha De Cobertura Quemada	Bienes Privados Afectados
1	CAÑAR	18	134,24	0
2	AZOGUES	75	73,75	2
3	DELEG	33	53,73	0
4	BIBLIAN	12	9,91	0
5	LA TRONCAL	4	6,5	0
6	EL TAMBO	2	3,04	0
7	SUSCAL	1	0,05	0
Total		145	281,22	2

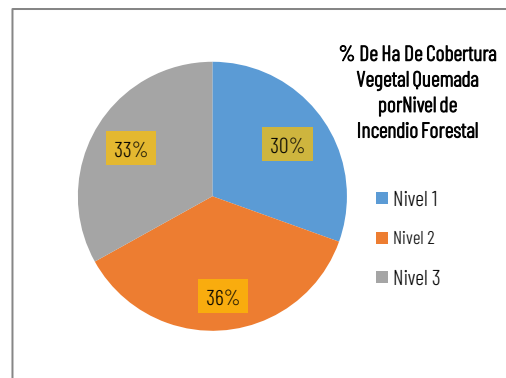
Fuente: Unidades de Monitoreo SNGR - SNDGIRD. 17/11/24 -16:00

5. Incendios forestales distribuidos por niveles de afectación:

Estableciendo la tabla por niveles de Incendios forestales se establece de la siguiente manera: **Nivel 1 con 123 INF** con una superficie de 85,72 ha. afectadas, **Nivel 2 con 21 INF** con una superficie de 102,5 ha. afectadas y el Nivel **NIVE3 con 1 INF** con una superficie de 93 ha. afectadas.

No.	Cantón	Nivel 1		Nivel 2		Nivel 3	
		No. Eventos	Ha De Cobertura Quemada	No. Eventos	Ha De Cobertura Quemada	No. Eventos	Ha De Cobertura Quemada
1	CAÑAR	10	7,74	7	33,5	1	93
2	AZOGUES	69	41,25	6	32,5	0	0
3	DELEG	28	26,73	5	27	0	0
4	BIBLIAN	11	6,91	1	3	0	0
5	LA TRONCAL	3	3	1	3,5	0	0
6	EL TAMBO	1	0,04	1	3	0	0
7	SUSCAL	1	0,05	0	0	0	0
Total		123	85,72	21	102,5	1	93

Fuente: Unidades de Monitoreo SNGR - SNDGIRD. 17/11/24 -16:00



Nivel 1: Afectación menor a 2 hectáreas

Nivel 2: Afectación mayor o igual a 2 y menor a 10 hectáreas

Nivel 3: Afectación mayor o igual a 10 hectáreas

6. Incendios forestales distribuidos por meses de afectación:

En el mes de septiembre del 2024 se registró la mayor cobertura vegetal quemada de 154,8 hectáreas con 35 eventos; seguido del mes de agosto con 56 incendios forestales y con afectación de 71,08 hectáreas de cobertura vegetal quemada.

Mes	No. Evento	Ha De Cobertura Quemada	% De No. De Eventos	% Porcentaje de Ha. De Cobertura Quemada
Enero	6	8,38	4%	3%
Febrero	8	4,5	6%	2%
Marzo	12	26,3	8%	9%
Abril	5	3,62	3%	1%
Junio	3	2,16	2%	1%
Julio	20	10,38	14%	4%
Agosto	56	71,08	39%	25%
Septiembre	35	154,8	24%	55%
Total	145	281,22	100%	100%



SitRep No. 03 – Incendios Forestales del 01 de enero a la fecha

INFORME DE SITUACIÓN AZUAY

Este Informe cubre el período de 01.01.2024 al 17/11/24

El próximo SITREP será emitido el viernes 01 de junio, o en caso de generarse nueva actividad relevante

7. Eventos de mayor impacto en los últimos 15 días.

Entre los casos más relevantes ocurridos durante los últimos 15 días podemos mencionar los siguientes:

Cañar/Cañar/Juncal/Yaculoma. El 04/09/2024 por causas desconocidas se suscitó un incendio forestal mismo que se encuentra **liquidado.**

- **93 ha de cobertura vegetal quemada.**

Cuerpo de Bomberos Cañar realizó la inspección de la zona. Cuerpo de Bomberos El Tambo, personal del GAD Cantonal Cañar y comuneros realizaron labores de combate del incendio forestal.

SitRep generado por la Dirección de Monitoreo de Eventos Adversos de la Secretaría Nacional de Gestión de Riesgos.

SitRep elaborado por:

Nombre: Ing. César Torres - Jefe de Sala de Monitoreo
Correo electrónico: cesar.torres@gestionderiesgos.gob.ec
Teléfono: 0992166095

SitRep aprobado por:

Nombre: Mariana Quispillo - Director de Monitoreo de Eventos Adversos
Correo electrónico: director_monitoreo@gestionderiesgos.gob.ec
Teléfono: 042593500 ext. 1960

Para ser agregado o removido de esta lista de SitRep, por favor envíe un correo electrónico a sala.nacional@gestionderiesgos.gob.ec
Para más información, visite nuestro sitio Web: <https://www.gestionderiesgos.gob.ec/informes-de-situacion-actual-por-eventos-adversos-ecuador/>