

SitRep No. 04 – Incendios Forestales del 01 de enero a la fecha

INFORME DE SITUACIÓN AZUAY

Este Informe cubre el período de 01.01.2024 al 17/11/24

El próximo SITREP será emitido el viernes 01 de junio, o en caso de generarse nueva actividad relevante

1. Puntos importantes

- Desde el 1 de enero del 2024 hasta la fecha, en la provincia del Cañar 7 cantones se han visto afectados a causa de **165 incendios forestales**, ocasionando la pérdida de **330,41 hectáreas de cobertura vegetal**.
- Los cantones con mayores pérdidas en cobertura vegetal son: Cañar, Déleg, Azogues, y Biblián.
- Cuerpo de Bomberos Cantonales atendieron las emergencias en conjunto con la comunidad.

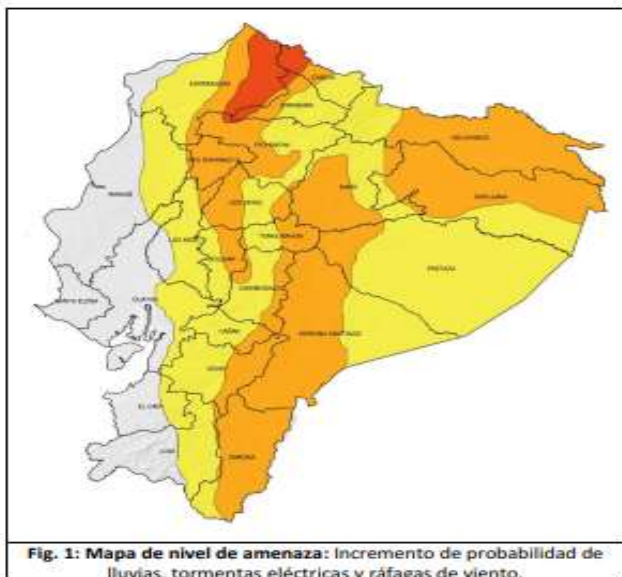
NIVEL DE
FECTACIÓN

1

Calificación realizada con
base al Manual del COE
2017

2. Situación Hidrometeorológica actual.

El boletín No. 51, estatus advertencia emitido por el INAMHI el 26/09/2024, vigente desde 16H30 del 26 de septiembre hasta las 16H00 del 1 de octubre de 2024. Se prevé un nivel de amenaza meteorológica MEDIO; ALTO y MUY ALTO. Fenómeno: Lluvias, Tormentas Eléctricas y Ráfagas de Viento.



DESCRIPCIÓN:

Se prevé que **lluvias, tormentas eléctricas y ráfagas de viento** afecten la región Amazónica, Interandina, e interior y norte del Litoral. **Los días de mayor intensidad serán el jueves 26 y viernes 27, además el domingo 29 y lunes 30 de septiembre.**

Adicionalmente, localidades de media y alta montaña de la región Interandina tienen la probabilidad de caída de granizo ocasional y zonas de alta montaña caída de nieve

Estimación de Máxima Temperatura Diurna

REGIÓN	Precipitación acumulada diaria (mm.)		
	Nivel Medio	Nivel Alto	Nivel Muy Alto
Litoral	10 – 18	19 – 41	41 – 90
Interandina	8 – 11	11 – 27	–
Amazonía	22 – 31	31 – 54	–

3. Eventos Peligrosos y Afectaciones - Resumen.

Desde el 01 de enero del 2024 a la fecha, se han registrado **145 incendios forestales**, distribuidos de la siguiente manera:

No.	Cantón	No. de Evento	% De No. De Eventos	Ha de Cobertura Quemada	% De Cobertura Vegetal Quemada
1	CAÑAR	20	12,12%	135,79	41,10%
2	DELEG	37	22,42%	84,89	25,69%
3	AZOGUES	83	50,30%	80,80	24,45%
4	BIBLIAN	17	10,30%	15,34	4,64%
5	LA TRONCAL	5	3,03%	10,50	3,18%
6	EL TAMBO	2	1,21%	3,04	0,92%
7	SUSCAL	1	0,61%	0,05	0,02%
Total		165	100,00%	330,41	100,00%

Fuente: Unidades de Monitoreo SNGR - SNDGIRD. 17/11/24 - 16:00

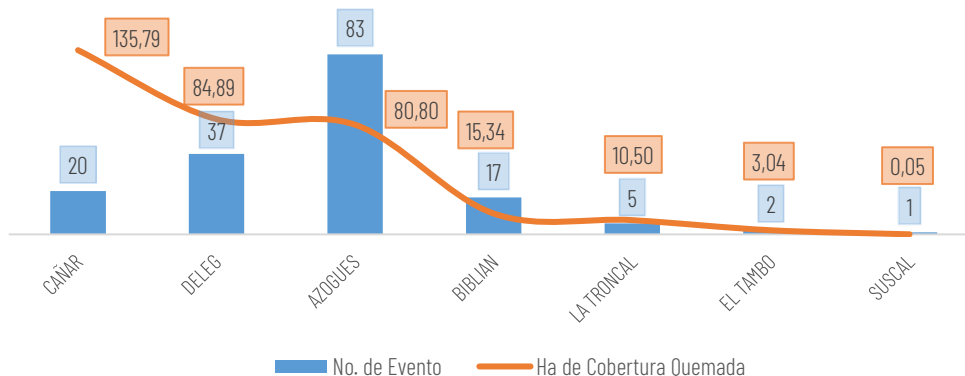
SitRep No. 04 – Incendios Forestales del 01 de enero a la fecha

INFORME DE SITUACIÓN AZUAY








Este Informe cubre el período de 01.01.2024 al 17/11/24

El próximo SITREP será emitido el viernes 01 de junio, o en caso de generarse nueva actividad relevante

Recurrencia de eventos vs. Ha. de cobertura quemada por cantón



Por los eventos detallados en la tabla anterior, se han registrado las siguientes afectaciones:

Afectación a Personas:			
 Fallecidos:	0	 Heridos:	1
Afectación a Viviendas:			
 Viviendas afectadas:	1	 Viviendas destruidas:	0
Afectación a servicios básicos esenciales e infraestructura:			
Vías afectadas (kilómetros)		Bienes Privados	
 Bienes privados afectados:	2	 Bienes privados destruidos:	0
Afectaciones a medios de vida			
 Ha de cobertura vegetal quemada:	330,41		

Fuente: Unidades de Monitoreo SNGR - SNDGIRD. 17/11/24 -16:00.

4. Detalle de afectaciones por cantones (del 01 de enero de 2024 a la fecha).

En la siguiente tabla se evidencia que los cantones con mayor afectación son: Cañar (135,79 ha), Déleg (84,89 ha), Azogues (80,8 ha), Biblián (15,34 ha).

No.	Cantón	No. de Evento	Ha de Cobertura Quemada	Personas Heridas	Viviendas Afectadas	Bienes Privados Afectados
1	CAÑAR	20	135,79	0	0	0
2	DELEG	37	84,89	1	1	0
3	AZOGUES	83	80,8	0	0	2
4	BIBLIAN	17	15,34	0	0	0
5	LA TRONCAL	5	10,5	0	0	0
6	EL TAMBO	2	3,04	0	0	0
7	SUSCAL	1	0,05	0	0	0
Total		165	330,41	1	1	2

Fuente: Unidades de Monitoreo SNGR - SNDGIRD. 17/11/24 -16:00

SitRep No. 04 – Incendios Forestales del 01 de enero a la fecha

INFORME DE SITUACIÓN AZUAY

Este Informe cubre el período de 01.01.2024 al 17/11/24

El próximo SITREP será emitido el viernes 01 de junio, o en caso de generarse nueva actividad relevante

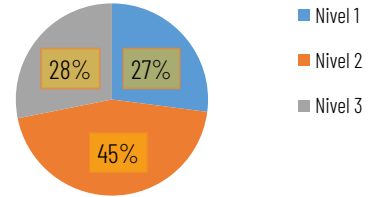
5. Incendios forestales distribuidos por niveles de afectación:

Estableciendo la tabla por niveles de Incendios forestales se establece de la siguiente manera: **Nivel 1 con 137 INF** con una superficie de 88,41 ha. afectadas, **Nivel 2 con 27 INF** con una superficie de 148 ha. afectadas y el Nivel **NIVE3 con 1 INF** con una superficie de 93 ha. afectadas.

No.	Cantón	Nivel 1		Nivel 2		Nivel 3	
		No. de Evento	Ha de Cobertura Quemada	No. de Evento	Ha de Cobertura Quemada	No. de Evento	Ha de Cobertura Quemada
1	CAÑAR	12	9,29	7	33,5	1	93
2	DELEG	30	26,89	7	58	0	0
3	AZOGUES	75	42,8	8	38	0	0
4	BIBLIAN	15	7,34	2	8	0	0
5	LA TRONCAL	3	3	2	7,5	0	0
6	EL TAMBO	1	0,04	1	3	0	0
7	SUSCAL	1	0,05	0	0	0	0
Total		137	89,41	27	148	1	93

Fuente: Unidades de Monitoreo SNGR - SNDGIRD. 17/11/24 -16:00

% De Ha. de Cobertura Quemada por nivel de Incendio Forestal



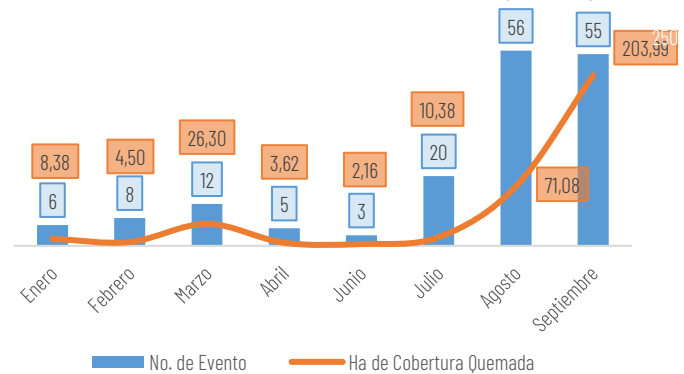
Nivel 1: Afectación menor a 2 hectáreas
Nivel 2: Afectación mayor o igual a 2 y menor a 10 hectáreas
Nivel 3: Afectación mayor o igual a 10 hectáreas

6. Incendios forestales distribuidos por meses de afectación:

En el mes de septiembre del 2024 se registró la mayor cobertura vegetal quemada de 203,99 hectáreas con 55 eventos; seguido del mes de agosto con 56 incendios forestales y con afectación de 71,08 hectáreas de cobertura vegetal quemada.

No.	Mes	No. de Evento	% De No. De Eventos	Ha de Cobertura Quemada	% De Cobertura Quemada
1	Enero	6	3,64%	8,38	2,54%
2	Febrero	8	4,85%	4,50	1,36%
3	Marzo	12	7,27%	26,30	7,96%
4	Abril	5	3,03%	3,62	1,10%
5	Junio	3	1,82%	2,16	0,65%
6	Julio	20	12,12%	10,38	3,14%
7	Agosto	56	33,94%	71,08	21,51%
8	Septiembre	55	33,33%	203,99	61,74%
Total		165	100,00%	330,41	100,00%

Recurrencia de eventos vs. Ha. de cobertura quemada por mes



7. Eventos de mayor impacto en los últimos 15 días.

Entre los casos más relevantes ocurridos durante los últimos 15 días podemos mencionar los siguientes:

Cañar/Déleg/Solano/Domay. El 27/09/2024 se suscitó un incendio forestal, el cual se encuentra **liquidado**.

- 19 ha de Pajonal
- 1 persona herida (leve)

Cuerpo de Bomberos Déleg y Cuerpo de Bomberos Cuenca realizaron las labores de sofocación adicional, Cuerpo de Bomberos Cuenca realizó el traslado de la persona herida (personal del Cuerpo de Bomberos Cuenca) a una casa de salud para su valoración debido a que presentaba inhalación de humo.

SitRep No. 04 – Incendios Forestales del 01 de enero a la fecha

INFORME DE SITUACIÓN AZUAY

Este Informe cubre el período de 01.01.2024 al 17/11/24

El próximo SITREP será emitido el viernes 01 de junio, o en caso de generarse nueva actividad relevante

SitRep generado por la Dirección de Monitoreo de Eventos Adversos de la Secretaría Nacional de Gestión de Riesgos.

SitRep elaborado por:

Nombre: Ing. César Torres – Jefe de Sala de Monitoreo
Correo electrónico: cesar.torres@gestionderiesgos.gob.ec
Teléfono: 0992166095

SitRep aprobado por:

Nombre: Mariana Quispillo - Director de Monitoreo de Eventos Adversos
Correo electrónico: director.monitoreo@gestionderiesgos.gob.ec
Teléfono: 042593500 ext. 1960

Para ser agregado o removido de esta lista de SitRep, por favor envíe un correo electrónico a sala.nacional@gestionderiesgos.gob.ec
Para más información, visite nuestro sitio Web: <https://www.gestionderiesgos.gob.ec/informes-de-situacion-actual-por-eventos-adversos-ecuador/>