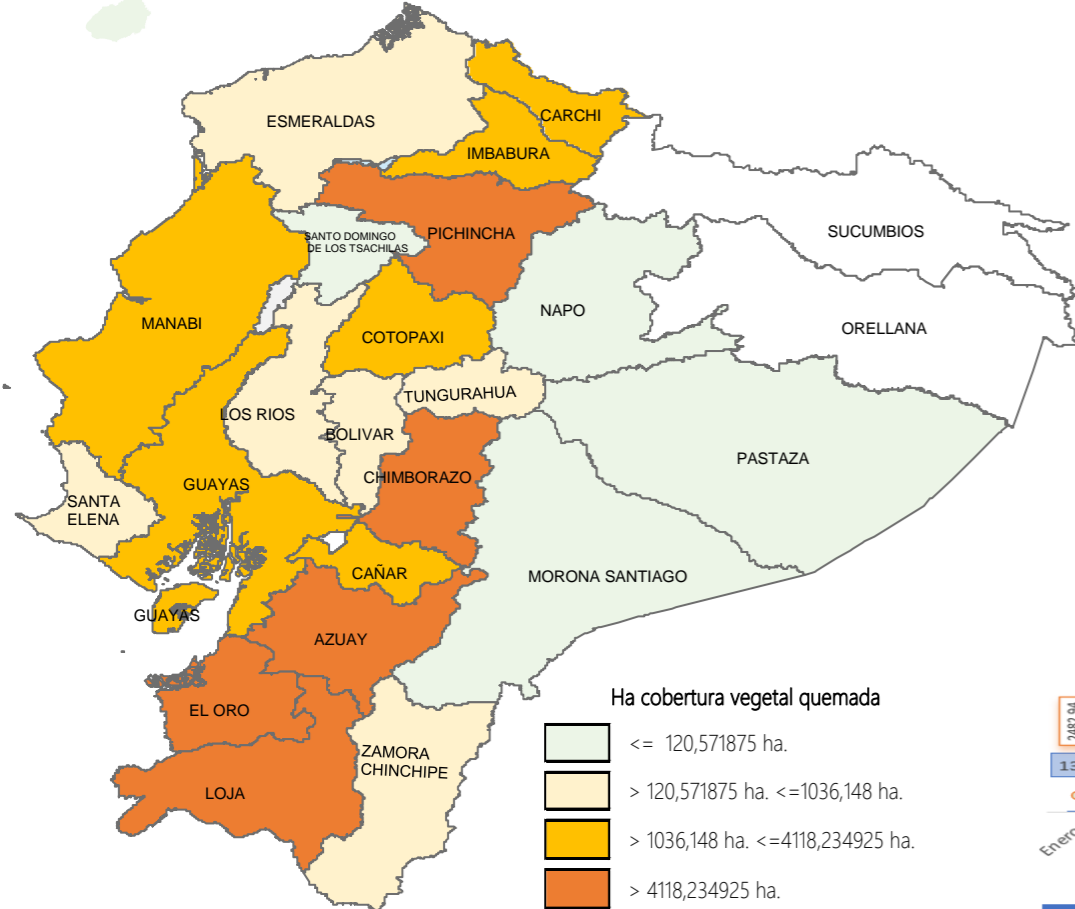
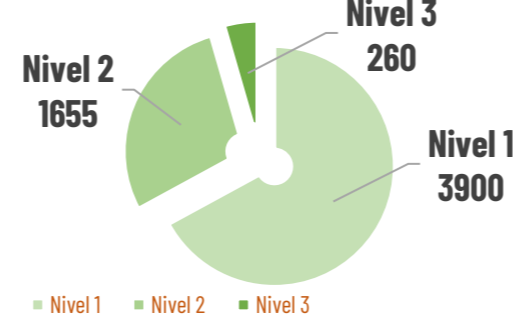


Desde el 01 de enero de 2024 hasta la fecha, se han registrado **5.815** incendios forestales (INF) que han ocasionado la pérdida de **83.323,33** hectáreas de cobertura vegetal. Las provincias que reportan la mayor afectación en hectáreas quemadas por incendios forestales son: **Loja, Azuay, Pichincha, El Oro, Chimborazo, Cotopaxi**

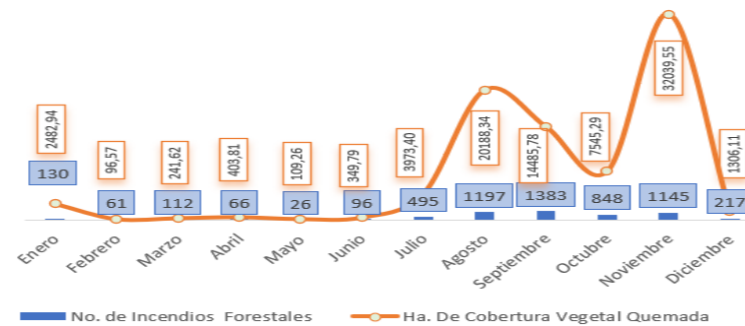


No. Incendios por nivel de afectación



Nivel 1 = afectación hasta 2 hectáreas
 Nivel 2 = afectación mayor a 2 y menor igual a 30 hectáreas
 Nivel 3 = afectación mayor a 30 hectáreas

Recurrencia de Eventos vs. Ha impactadas



Detalle de afectaciones a nivel provincia

Provincia	No. Incendios	Ha. Quemadas	Personas fallecidas	Personas heridas	Personas Damnificadas	Personas Afectadas	Animales afectados	Animales muertos
Loja	288	33.949,15	0	7	235	320	4134	12690
Azuay	802	15.835,33	0	7	0	633	20	20
Pichincha	1162	6.372,00	1	27	16	173	407	32055
El Oro	175	4.625,33	0	0	0	0	0	0
Chimborazo	407	4.225,05	2	1	0	0	0	0
Cotopaxi	203	4.082,63	0	2	6	437	290	0
Carchi	86	3.282,31	0	0	0	5	0	0
Guayas	909	3.050,63	0	0	0	0	0	0
Imbabura	438	2.580,49	1	0	0	8	0	105
Manabí	76	1.277,03	0	1	0	0	0	0
Cañar	338	1.160,11	0	1	0	0	0	0
Tungurahua	355	912,19	0	0	0	0	0	0
Esmeraldas	231	879,50	0	1	0	7	0	0
Bolívar	126	509,74	0	0	0	76	200	0
Santa Elena	25	187,93	1	0	0	0	0	0
Zamora Chinchipe	11	137,02	0	0	0	0	0	0
Los Ríos	85	132,45	0	0	0	0	0	0
Morona Santiago	69	84,93	0	0	0	0	0	0
Napo	18	29,87	0	0	0	0	0	0
Galápagos	3	8,50	1	0	0	0	0	0
Pastaza	7	1,16	0	0	0	4	0	0
Santo Domingo de	1	0,00	0	0	0	0	0	0
Sucumbios	0	0,00	0	0	0	0	0	0
Orellana	0	0,00	0	0	0	0	0	0
Total	5815	83.323,33	6	47	257	1.663	5.051	44.870

Para la atención de incendios forestales se activaron los siguientes COE:

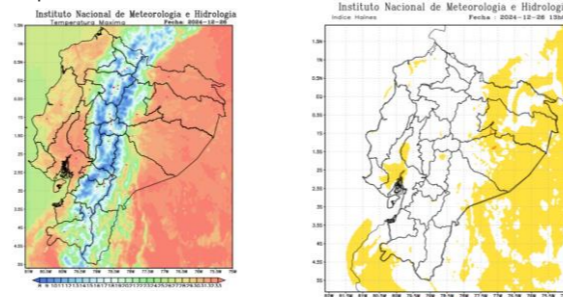
- 8 Declaratorias de Emergencia a nivel nacional**
 - 17/11/2024 a nivel nacional
 - 23/11/2024 Canton Pallatanga (Activo)
 - 16/11/2025 cantón Loja (Activo)
 - 15/11/2024 cantón Cuenca (Activo)
 - 15/11/2024 cantón Saraguro (Activo)
 - 25/09/2024 DMQ
 - 12/09/2024 cantón Sigchos (cerrado)
 - 28/08/2024 cantón Quilanga
- 34 COE Cantonales**
 - Esmeraldas 23/12/2024
 - Macara 30/11/2024
 - Biblian 26/11/2024
 - Pallatanga 23/11/2024
 - Chunchi 20/11/2024 (activo)
 - Zaruma 19/11/2024 (activo)
 - Chilla 18/11/2024 (activo)
 - Cuenca 16/11/2024 (activo)
 - Saraguro 15/11/2024 (activo)
 - Paltas 13/11/2024 (activo)
 - Loja 11/11/2024 (activo)
 - Nabón 08/11/2024 (activo)
 - Sigsig 05/11/2024 (activo)
 - Chimbo 30/9/2024 (activo)
 - Latacunga 26/09/2024 (cerrado)
 - Cayambe 26/09/2024 (activo)
 - Quito 24/09/2024 (activo)
- 4 COE Provinciales**
 - 25/09/2024: Chimborazo
 - 16/19/2024: Cotopaxi
 - 28/08/2024: Loja
 - 28/01/2024: Carchi
 - Calvas 17/09/2024 (activo)
 - Catamayo 12/9/2024 (activo)
 - Mejía 09/09/2024 (Cerrado)
 - Rumiñahui 05/09/2024 (Cerrado)
 - Alausi 05/09/2024 (activo)
 - Quito 04/09/2024 (Cerrado)
 - Urcuquí 03/09/2024 (cerrado)
 - Loja 02/09/2024 (cerrado)
 - Gonzanamá 31/08/2024 (activo)
 - Nabón 31/08/2024 (cerrado)
 - San Fernando 29/08/2024 (Cerrado)
 - Sigchos 26/08/2024 (cerrado)
 - Quilanga 25/08/2024 (Activo)
 - Santa Isabel 19/07/2024 (Cerrado)
 - Girón 17/07/2024 (Cerrado)
 - Espejo 27/01/2024 (Cerrado)

COE Nacional Activo desde el 19/09/2024

Resolución Nro. SNGR-337-2024, del 06/10/2024 la SNGR declaró mantener el nivel de alerta roja en las provincias de Santa Elena, Manabí, El Oro, Galápagos y Loja; Cambiar el nivel de alerta roja a naranja las siguientes provincias Azuay, Bolívar, Cañar, Carchi, Chimborazo, Napo, Pichincha y Tungurahua; declarar en alerta naranja la provincia de Guayas; Cambiar el nivel de alerta roja a amarilla en las siguientes provincias: Cotopaxi, Imbabura, Morona Santiago, Orellana, Pastaza, Sucumbios y Zamora Chinchipe; Declaran en alerta amarilla las provincias de: Los Ríos Esmeraldas y Santo Domingo de los Tsáchilas.

Predicción de focos de calor - INAMHI

De acuerdo al Boletín de predicción de focos de calor Nro. 361, emitido por el INAMHI y que tiene vigencia para el 26 de diciembre de 2024 se presenta el siguiente pronóstico:



Región Litoral: Entre 26°C y 33°C;
 Región Interandina: Entre 16°C y 24°C;
 Región Oriental: Entre 24°C y 34°C

Movilizaciones aéreas



172
Intervenciones aéreas



2.617
Descargas de agua

2.525.624
Total litros descargados



A nivel nacional a la hora de corte del presente reporte, se registra 1 incendio forestal activo y 0 controlados:

Incendios Activos

Incendios Controlados

1

0



A nivel nacional a la hora de corte del presente reporte, de han realizado 29 activaciones de BRIF:

Provincia	Cantón	Parroquia	Sector	Fecha Evento	BRIF	Fecha de Activación	Fecha de Cierre
Azuay	Cuenca	Molleturo	Arquillo	16/11/2024	Quito	16/11/2024	21/11/2024
	Nabón	El Progreso	Santa Rosa	28/8/2024	Austro	30/8/2024	1/9/2024
	Cuenca	San Joaquín	Pucán - Osocchapana	28/7/2024	Cañar	29/7/2024	30/7/2024
	Girón	Asunción	Pichanillas	17/7/2024	Cuenca	18/7/2024	20/7/2024
Carchí	Espejo	La Libertad	Payurco - El Salado zona de amortiguamiento de la Reserva Ecológica El Ángel	25/1/2024	Quito	28/1/2024	30/1/2024
	Latacunga	Alaquez	Bosque de aglomerados (páramos de Pansache)	23/09/2024	Riobamba	28/1/2024	30/1/2024
Cotopaxi	Sigchos	Sigchos	El Pulpito	26/8/2024	Manta	25/09/2024	27/09/2024
					Portoviejo	25/09/2024	27/09/2024
					Ambato	29/8/2024	1/9/2024
					Latacunga	29/8/2024	1/9/2024
					Guaranda	29/8/2024	1/9/2024
					Riobamba	29/8/2024	2/9/2024
					Quito	1/9/2024	5/9/2024
					Los Rios	12/9/2024	17/09/2024
					Latacunga	17/09/2024	20/9/2024
					Guaranda	17/09/2024	20/9/2024
El Oro	Chilla	Chilla	Varios Sectores (Cerro Pillo, Cerro Chillacocha, San Miguel, Cerro Obispo, Chala y Pueblo Viejo)	11/11/2024	El Oro 2	20/11/2024	22/11/2024
			Cerro Portete	15/7/2024	El Oro 1	17/7/2024	18/7/2024
				Austro	17/7/2024	18/7/2024	
Loja	Loja	San Pedro de Vilcabamba	Varios Sectores	17/11/2024	Quito	17/11/2024	--
	Calvas	Cariamanga/Yambaca	Cerro Tun Tun	17/09/2024	El Oro 1	19/9/2024	20/9/2024
	Quilanga	San Antonio de Las Aradas	San Antonio de Las Aradas	23/8/2024	Cañar	29/8/2024	2/9/2024
Pichincha	Mejía	El Chaupi	Noroeste del Ilinizas y dentro de la Reserva Ecológica Los Ilinizas (atrás del cerro Pilango)	07/11/2024	Quito	08/11/2024	08/11/2024
	Quito	Cumbayá	Ingreso a Guápulo, parte del Parque Metropolitano Guanguiltagua	24/09/2024	Ambato	25/09/2024	27/09/2024
		Pifo		Itulcachi	4/9/2024	Riobamba	24/09/2024
					Ambato	5/9/2024	9/9/2024

Nro. de Eventos VS Hectareas Afectadas - mes: Diciembre/2024

