

REPORTE DE MONITOREO DE AMENAZAS Y EVENTOS ADVERSOS - No. 0720





Fecha y Hora de actualización: jueves, 26 de diciembre de 2024 - 09:28:31 / Página 1 de 6

Periodo de Monitoreo: Desde: 21:00 25/12/2024 Hasta: 09:00 26/12/2024

1. Monitoreo de amenazas

- Amenaza en desarrollo, posible desencadenamiento de eventos adversos.
- Amenaza en incremento y probable materialización inminente.
- Amenaza dentro de los parámetros normales.

PELIGRO VOLCÁNICO:

Ubicación	Nivel de alerta declarada	Situación actual	Valoración actual
 Volcán Reventador Napó	NARANJA	05:32 columna de emisión de gases y ceniza, con una altura de la nube igual a 800 metros sobre el nivel del cráter con dirección Sur-Oeste	●
 Volcán Chiles-Cerro Negro Carchi	AMARILLA	07:30 Se visualiza nublado	●
 Volcán Sangay Morona Santiago	AMARILLA	07:30 Se visualiza nublado	●
 Volcán Cotopaxi		07:15 La actividad del volcán es baja. No se ha observado actividad superficial.	●

PELIGRO POR DESBORDAMIENTOS DE CUERPOS HÍDRICOS:

00 cuerpos de agua desbordados:

Provincia	Cantón	Parroquia	Sector	Nombre
--	--	--	--	--

00 cuerpos de agua con tendencia a subir el nivel:

Provincia	Cantón	Parroquia	Sector	Nombre
--	--	--	--	--

PELIGRO POR INCENDIOS FORESTALES:

01 incendios forestales activos:

Provincia	Cantón	Parroquia	Sector	Afectación (Ha)	Fecha de inicio
Esmeraldas	Esmeraldas	5 de Agosto	sector Basurero Municipal	17	19/12/2024

00 incendios forestales controlados:

Provincia	Cantón	Parroquia	Sector	Afectación (Ha)	Fecha de inicio
--	--	--	--	--	--

PELIGRO POR APERTURA O COLAPSO DE PRESAS Y REPRESAS:

Recurso	Cota mínima	Cota Actual	Cota máxima	Hora de corte	Valoración
Molino, Azuay	1975.00	1984.86	1990.50	00:00	●
Mazar, Azuay	2098	2117.29	2153.45	00:00	●
Daule Perípa, Guayas	70.00	76.61	85.00	07:33	●
Central Baba, Los Ríos	114.00	115.02	117.00	00:06	●
Chongón, Guayas	44.50	44.61	55.15	08:35	●
El Azúcar, Santa Elena	40.00	40.82	45.09	08:35	●
San Vicente, Santa Elena	50.00	51.58	57.49	08:35	●
La Esperanza, Manabí	53.40	61.31	66.00	08:35	●
Poza Honda, Manabí	104.29	102.42	106.51	08:35	●
Multipropósito Chone, Manabí	48.00	51.56	68.50	08:35	●
Agoyán, Tungurahua	1645.00	--	1651.00	--	--
Pucará-Pisayambo, Tungurahua	3541.00	--	3565.00	--	--


DECLARATORIAS DE NIVELES DE ALERTA VIGENTES POR AMENAZAS Y/O EVENTOS ADVERSOS, VISITAR LA PÁGINA WEB:

<https://www.gestionderiesgos.gob.ec/niveles-de-alertas-y-declaratorias-vigentes-establecidas-por-la>

REPORTE DE MONITOREO DE AMENAZAS Y EVENTOS ADVERSOS - No. 0720

Fecha y Hora de actualización: jueves, 26 de diciembre de 2024 - 09:28:31 / Página 2 de 6

SITUACIÓN HIDROMETEOROLÓGICA:

	<p>ADVERTENCIA # 69 AMENAZA: LLUVIAS, TORMENTAS ELÉCTRICAS Y RÁFAGAS DE VIENTO Vigencia: desde 22H00 del 23 hasta las 10H00 del 27 de diciembre de 2024</p> <p>SITUACIÓN: Entre el 23 y 27 de diciembre se presentarán lluvias de variable intensidad con tormentas y ráfagas de viento en las regiones de la Amazonía, Litoral y Sierra. Los días con mayor probabilidad, intensidad y distribución de lluvias serán el miércoles 25 y jueves 26, no se descartan eventos puntuales muy fuertes.</p> <p>ZONAS AFECTADAS -Región Litoral: Esmeraldas, Santo Domingo y El Oro. -Región Interandina: Carchi, Imbabura, Pichincha, Loja y zonas de estribación de cordillera oriental y occidental -Región Amazónica: Sucumbios, Orellana, Napo, Morona Santiago y Zamora.</p> <p>FUENTE: INAMHI</p>
---	--

PELIGRO SÍSMICO:

Fecha - Hora Local	Magnitud	Profundidad	Cercano a	Sentido por la población
--	--	--	--	--

2. Monitoreo de eventos adversos (emergencias y desastres)

ZONA 1



Incendio Forestal

Localización:	Esmeraldas/ Esmeraldas/ 5 de Agosto/ sector Basurero Municipal
Antecedentes:	El 19/12/2024, por causas desconocidas, se registró un incendio forestal en el sector del Basurero Municipal. El COE Cantonal Esmeraldas sesionó el 23/12/2024 en la Sala de Sesiones del Consejo.
Situación actual:	El incendio continúa activo. La vía de segundo orden (vía Carlos Concha) se encuentra habilitada con precaución a conducir. COE Cantonal Esmeraldas se mantiene activo.
Afectaciones:	- 17 hectáreas entre desechos sólidos y vegetación. SNGR culminó con la entrega de mascarillas media cara con pares de filtros multigases al Cuerpo de Bomberos Esmeraldas.
Acciones de respuesta:	Cuerpo de Bomberos Esmeraldas continúa realizando labores de sofocación, liquidación, remoción de escombros, adicional siguen con el monitoreo del incendio forestal. GAD Cantonal Esmeraldas continúa apoyando con maquinaria y a través de EPMAPSE apoya con tanqueros de agua al Cuerpo de Bomberos Esmeraldas.
Fuentes de información:	Cuerpo de Bomberos Esmeraldas/ Esvial/ GAD Cantonal/ Umeva Esmeraldas.

ZONA 2



Socavamiento

Localización:	Orellana-Napo/El Chaco/Gonzalo Díaz De Pineda (El Bombón)/San Rafael, Piedra Fina 2, San Luis, San Carlos, vía Y de Baeza-Lago Agrío [E45].
Antecedentes:	Debido al proceso erosivo desarrollado desde febrero del 2020, el río Quijos (Alto Coca) mantiene en riesgo a varias viviendas y sectores estratégicos, tales como: la Red Estatal Vial [E45], Hidroeléctrica Coca Codo Sinclair, tuberías de SOTE, Poliducto Shushufindi - Quito y OCP. Se mantiene la declaratoria emitida mediante resolución SGR-058-2021 de cambiar el nivel de alerta Naranja a Roja.
Situación actual:	El frente de erosión se estima localizado en la abscisa 6+400 durante 3 días (por confirmar); aguas abajo, entre los kilómetros 6+400 y 10+000, continúa la erosión lateral en la margen izquierda, aguas arriba de San Carlos, afectando las

REPORTE DE MONITOREO DE AMENAZAS Y EVENTOS ADVERSOS - No. 0720

Fecha y Hora de actualización: jueves, 26 de diciembre de 2024 - 09:28:31 / Página 3 de 6

Afectaciones:	<p>instalaciones petroleras y poniendo el peligro a la vía E45 en el sector del Mirador y también aguas abajo del río Loco, donde también se afectaron las instalaciones petroleras.</p> <p>Desde el 2020 a la fecha las afectaciones son las siguientes:</p> <ul style="list-style-type: none"> - 15 Personas afectadas - 26.804 Personas afectadas indirectas - 51 Personas damnificadas - 99 Personas evacuadas - 14 Viviendas afectadas - 6 Viviendas destruidas - 4 Bienes públicos afectados: 3 corresponden al fenómeno de erosión (rotura de tuberías: SOTE, Poliducto y OCP por el hundimiento ocurrido el 07/04/2020); y 1 tubería de agua potable de San Luis y una Torre de soporte de tubería tipo H. - 6 Bienes privados afectados: fueron afectados al intentar cruzar el río Marker un bus interprovincial (trans Esmeraldas) (05/09/2023), un camión (10/09/2023), bus interprovincial (Zaracay) (14/09/2023), camioneta (30/10/2023), tráiler y un bus de la Cooperativa Putumayo (24/11/2023) - 5 Puentes destruidos: Puente sobre el río Montana, Puente Ventana 2, Puente Piedra Fina 2, Puente colgante San Carlos y Puente sobre el río Marker. - 1120 Metros de vía afectadas - 100.03 Ha de Cultivo perdida - 3448 Animales de granja afectados y muertos
Acciones de respuesta:	<p>Ep Petroecuador y OCP implementan las contingencias para superar los eventos de fuerza mayor; OCP construye dos bypass.</p> <p>La Comisión Ejecutora Río Coca - CELEC EP, SNGR, Tenencia Política de Gonzalo Díaz de Pineda, Cuerpo de Bomberos El Chaco y CCGR San Luis realizan monitoreo.</p>
Fuentes de información:	<p>SNGR CZ2 Umeva Napo-Orellana/ Técnico/SNGR CZ2/UGR GAD El Chaco/MDG/Comunidad/CELEC EP/ECU 911/Cuerpo de Bomberos El Chaco.</p>

ZONA 3

Deslizamiento



Localización:	Tungurahua / Baños de Agua Santa / Río Verde / Frente al Manto de la Novia, vía Baños - Puyo [E-30].
Antecedentes:	El 25/12/2024, debido a causas desconocidas se produjo el desprendimiento de una roca de tamaño considerable, que afectó un vehículo que circulaba, la vía estuvo parcialmente habilitada mientras realizaban las labores.
Situación actual:	Al momento la vía está totalmente habilitada.
Afectaciones:	<ul style="list-style-type: none"> - 1 bien privado afectado - 1 persona fallecida - 5 Metros lineales de vía de primer orden fue afectada (Habilitada)
Acciones de respuesta:	<p>CB Baños realizó labores de recuperación del cuerpo y limpieza de la vía.</p> <p>PPNN controló el paso vehicular y realizó levantamiento de cadáver.</p> <p>SNGR monitoreo el evento</p>
Fuentes de información:	C.B. Baños / PPNN / SNGR Unidad de Monitoreo Chimborazo.

ZONA 6

Inundación



Localización:	Azuay/Cuenca/Machángara/Lóndres y Venecia
Antecedentes:	Debido a las lluvias suscitadas la tarde del 25/12/2024 se produjo la crecida de la quebrada ubicada en las calles Londres y Venecia, el agua se dirigió hacia la vía de segundo orden y desfogó con normalidad.
Situación actual:	Al momento la vía está habilitada.
Afectaciones:	-10 metros de vía aproximadamente.
Acciones de respuesta:	DGR Cuenca realizó la inspección de la zona, UMEVA Azuay-Cañar coordina con Obras Públicas del GAD Cantonal el encausamiento de la quebrada.
Fuentes de información:	DGR Cuenca/SNGR Unidad de Monitoreo Azuay-Cañar

REPORTE DE MONITOREO DE AMENAZAS Y EVENTOS ADVERSOS - No. 0720

Fecha y Hora de actualización: jueves, 26 de diciembre de 2024 - 09:28:31 / Página 4 de 6



Deslizamiento

Localización:	Azuay/Cuenca/Machángara/Estancia el Rosario
Antecedentes:	Debido a las lluvias suscitadas la tarde y noche del 25/12/2024 se produjo el deslizamiento de material rocoso sobre la vía de segundo orden.
Situación actual:	Al momento la vía está parcialmente habilitada.
Afectaciones:	-15 metros de vía aproximadamente.
Acciones de respuesta:	Guardia Ciudadana confirmó el evento, UMEVA Azuay-Cañar coordina con Obras Públicas del GAD Cantonal Cuenca la limpieza de la vía.
Fuentes de información:	Guardia Ciudadana/SNGR Unidad de Monitoreo Azuay-Cañar



Deslizamiento

Localización:	Azuay/Cuenca/Ricaurte/Miravalle
Antecedentes:	Debido a las lluvias suscitadas la tarde del 25/12/2024 se produjo el deslizamiento de una roca grande en la vía de segundo orden.
Situación actual:	Al momento la vía está habilitada.
Afectaciones:	-10 metros de vía aproximadamente.
Acciones de respuesta:	GAD Parroquial Ricaurte realizará el retiro de la roca, UMEVA Azuay-Cañar mantiene monitoreo del evento.
Fuentes de información:	DGR Cuenca/SNGR Unidad de Monitoreo Azuay-Cañar



Deslizamiento

Localización:	Azuay/Santa Isabel/Santa Isabel/La Cría.
Antecedentes:	El 03/06/2022, se suscitó un deslizamiento producto de la saturación del suelo originado por la combinación del deficiente sistema de riego en el sector, del taponamiento de diferentes quebradas y la deficiencia en el drenaje del terreno. El 31/03/2023 la SGR declaró la ALERTA AMARILLA al polígono identificado como susceptible a movimientos en masa, el cual tiene un área de 526.22 hectáreas que se extiende sobre la comunidad La Cría, cantón Santa Isabel, provincia del Azuay. El 06/04/2023, la SNGR emite el cambio a ALERTA NARANJA de acuerdo al informe elaborado por Técnico de Análisis de Riesgos de la Coordinación Zonal 6 de Gestión de Riesgos. El 20/06/2023 MIES entregó Bonos de Contingencia a 22 familias afectadas de la comunidad La Cría. GAD Cantonal indica que al 03/01/2024 permanecían 4 familias integradas por 10 personas alojadas en el AT San Isidro. El 26/01/2024 se realizó la activación del COE Provincial Azuay para realizar el seguimiento del evento y establecer acciones.
Situación actual:	Técnico de la SNGR informa que se realizaron nuevas entregas de asistencia humanitaria
Afectaciones:	-44 viviendas afectadas -44 familias afectadas -178 personas afectadas -8 viviendas destruidas -8 familias damnificadas -25 personas damnificadas (permanecen en casa de familias acogientes) -38 familias evacuadas. -130 personas evacuadas (albergue temporal)(Con fecha 09/05/2024 se encuentran en el albergue 1 familias de 1 persona) -1 bien privado afectado (capilla) -1 bien público afectado (casa comunal) -1 bien público afectado (cancha central) -3 bienes privados afectados (predios)
Acciones de respuesta:	UGR Santa Isabel en conjunto con SGR CZ6 realizan acciones de atención a la emergencia
Fuentes de información:	SNGR CZ6 Umeva Azuay-Cañar.

3. Monitoreo de estado de vías afectadas por eventos adversos

01 VÍA DE PRIMER ORDEN CERRADA:

REPORTE DE MONITOREO DE AMENAZAS Y EVENTOS ADVERSOS - No. 0720

Fecha y Hora de actualización: jueves, 26 de diciembre de 2024 - 09:28:31 / Página 5 de 6

No.	Provincia	Cantón	Parroquia	Sector/Vía	Evento adverso	Afectación (mts lineales)	Fecha del evento	Vías alternas
01	Loja	Loja	Catamayo	Pasando la Y, vía Catamayo-Loja [E50]	ALUVIÓN	---	25/12/2024	Vía antigua Loja-Catamayo.

19 VÍAS DE PRIMER ORDEN PARCIALMENTE HABILITADAS:

No.	Provincia	Cantón	Parroquia	Sector/Vía	Evento adverso	Afectación (mts lineales)	Fecha del evento	Vías alternas
1	Azuay	Cuenca	Molleturo	Km 85, vía Cuenca-Molleturo-Naranjal [E-582]	DESLIZAMIENTO	--	21/06/2024	Ninguna
2	Napo	Quijos	Cuyuja	El Laurel, Vía Y de Baeza - Papallacta [E20]	SOCAVAMIENTO	--	21/06/2024	Ninguna
3	Tungurahua	Baños de Agua Santa	Río Verde	Caserío El Placer, Quilloturo, ref. Vía Baños - Puyo [E30]	DESLIZAMIENTO	--	16/06/2024	Ninguna
4	Napo	El Chaco	Gonzalo Díaz de Pineda	Piedra Fina, vía El Chaco-Reventador [E45]	SOCAVAMIENTO	--	20/05/2024	Ninguna
5	Cotopaxi	Pujilí	Tingo	Tacajaló ingreso a la Esperanza, vía Pujilí - La Maná [E-30]	DESLIZAMIENTO	1.5	31/01/2024	Ninguna
6	Los Ríos	Babahoyo	Pimocha	Puente de Los Gemelos	SOCAVAMIENTO	6	19/01/2024	Ninguna
7	Imbabura	Ibarra	Carolina	San Jerónimo-Guadual; vía Salinas - Lita km 114 [E10]	DESLIZAMIENTO	125	22/12/2023	Ninguna
8	Tungurahua	Baños de Agua Santa	Río Verde	San Jorge, vía Baños - Puyo [E30]	SOCAVAMIENTO	100	16/07/2023	Ninguna
9	Esmeraldas	Quinindé	Malimpia	Malimpia, E20 pasando el basurero a mano derecha	SOCAVAMIENTO	30	03/04/2023	Ninguna
10	Morona Santiago	Limón Indanza	Yunganza (Cab. En el rosario)	Km 35, El Rosario, vía Bella Unión - Limón [E45]	DESLIZAMIENTO	30	04/03/2023	Ninguna
11	Azuay	Sevilla de Oro	Palmas	km 76, Vía Paute Guarumales Méndez [E-40]	DESLIZAMIENTO	25	5/09/2022	Ninguna
12	Azuay	Sevilla de Oro	Palmas	km 61, Vía Paute Guarumales Méndez [E-40]	SOCAVAMIENTO	35	30/08/2022	Ninguna
13	Manabí	Puerto López	Salango	La Rinconada 5 Cerros, vía Puerto López - Santa Elena [E15]	HUNDIMIENTO	4	28/08/2022	Ninguna
14	Manabí	Sucre	Leonidas Plaza	Km 19, San Agustín-Tosagua [E-383]	SUBSIDENCIA	150	14/08/2022	Ninguna
15	Pichincha	Mejía	Manuel Cornejo A.	km 38 + 600, vía Alóag - Unión del Toachi [E20]	HUNDIMIENTO	15	25/02/2022	Ninguna
16	Esmeraldas	Quinindé	Rosa Zarate (Quinindé)	Km 68 Los Vergeles, vía Esmeraldas - Quinindé [E20]	HUNDIMIENTO	40	8/02/2022	Ninguna
17	Imbabura	Ibarra	Carolina	San Jerónimo; vía Salinas - Lita [E 10]	DESLIZAMIENTO	225	22/12/2021	1.- Ruta desde la E10 Guallupe - San Juan de Lachas (Carchi) - por la E 182 Gualchan - Chical - Maldonado - Tulcán - Ibarra , 2.- Para vehículos livianos, E10 desde San Jerónimo - Buenos Aires - Cahuasqui - Tumbabiro.
18	Cañar	Cañar	Ingapirca	Vía El tambo - Ingapirca - Honorato Vásquez km 8+100, km 15.	DESLIZAMIENTO	100	24/11/2021	Ninguna
19	Napo	El Chaco	Gonzalo Díaz De Pineda (El Bombón)	San Rafael, Piedra Fina, San Luis, San Carlos, Vía Y de Baeza-Lago Agrío [E45]	SOCAVAMIENTO	1040	2/02/2020	Lago Agrío - Coca - Y de Narupa - Tena - Ambato - Quito

05 VÍAS DE SEGUNDO ORDEN CERRADAS:

No.	Provincia	Cantón	Parroquia	Sector/Vía	Evento Adverso	Afectación (mts lineales)	Fecha del evento	Vías alternas
1	Santa Elena	Salinas	Anconito	Vía al Puerto Pesquero	SOCAVAMIENTO	--	14/03/2023	Ninguna
2	Pichincha	Quito	Conocoto	Calles Hermano Miguel y Panzaleo, cruce de vías	SOCAVAMIENTO	30	28/02/2022	Ninguna
3	Azuay	Nabón	Nabón	Rosas, Bellavista, Tamboloma, Chunazana	DESLIZAMIENTO	50	14/03/2021	Corraleja-Yasudel-Susudel
4	Imbabura	Pimampiro	Pimampiro, Cabecera Cantonal	San José de Aloburo	DESLIZAMIENTO	500	09/11/2021	Vía Narchimbuela - Pimampiro
5	Pichincha	Mejía	Tambillo	El Murco - Pasando la escuela Carlos Freire Larrea	INUNDACIÓN	---	11/04/2022	Ninguna

03 VÍAS DE SEGUNDO ORDEN PARCIALMENTE HABILITADAS:

Dirección: Edificio CIS ECU-911,

Av. Samborondón KM 0,5

Código postal: 092301 / Samborondón-Ecuador,

Teléfono: +593-4 2593-500

www.gestionderiesgos.gob.ec

REPORTE DE MONITOREO DE AMENAZAS Y EVENTOS ADVERSOS - No. 0720

Fecha y Hora de actualización: jueves, 26 de diciembre de 2024 - 09:28:31 / Página 6 de 6

No	Provincia	Cantón	Parroquia	Sector/Vía	Evento Adverso	Afectación (mts lineales)	Fecha del evento	Vías alternas
1	Napo	Tena	Ahuano	Ahuano, vía Ahuano-Campana Cocha	SOCAVAMIENTO	--	02/07/2024	Ninguna
2	Napo	Tena	Chontapunta	Unión Loja, Vía Chonta Punta- Los Zorros-Límite con Orellana [E436A]	SOCAVAMIENTO	--	29/05/2024	Ninguna
3	Chimborazo	Pallatanga	Pallatanga	Jiménez, vía Jiménez - Pallatanga	SOCAVAMIENTO	--	27/05/2023	Ninguna

05 VÍAS DE TERCER ORDEN CERRADAS:

No.	Provincia	Cantón	Parroquia	Sector/Vía	Evento Adverso	Afectación (mts lineales)	Fecha del evento	Vías alternas
1	Pichincha	Cayambe	Juan Montalvo	Río Guachalá - vía a la Josefina	INUNDACIÓN	100	16/06/2024	Ninguna
2	Pichincha	Mejía	Tambillo	Ushco, vía Tambillo - Panamericana Sur	INUNDACIÓN	20	10/04/2022	Ninguna
3	Pichincha	Mejía	Manuel Cornejo Astorga (Tandapi)	Vía de ingreso a las Comunidades Peñas Blancas, El Paraíso, El Mirador y San Francisco	DESPLAZAMIENTO	140	08/02/2022	Ninguna
4	Morona Santiago	Morona	Sinaí	Playas de San Luis, vía Santa María Tunants-Playas de San Luis-Quinta Cooperativa	INUNDACIÓN	3884	02/05/2021	Ninguna
5	Azuay	Cuenca	Nulti	Pasto Romero, vía al centro Parroquial	DESPLAZAMIENTO	30	16/04/2021	Ninguna

02 VÍAS DE TERCER ORDEN PARCIALMENTE HABILITADAS:

No.	Provincia	Cantón	Parroquia	Sector/Vía	Evento Adverso	Afectación (mts lineales)	Fecha del evento	Vías alternas
1	Chimborazo	Riobamba	Pungalá	Complejo Turístico Las Rocas, Punin Guayco, Misniag, Peltepec, Alao Llapapamba, Alao San Antonio vía Pungalá - Alao	ALUVIÓN	--	16/06/2024	Ninguna
2	Azuay	Pucará	Pucará	Km 2.5 de la vía Minas-Tablón-Pucará	SOCAVAMIENTO	60	27/05/2024	Ninguna

Reporte generado por la Dirección de Monitoreo de Eventos Adversos de la Secretaría Nacional de Gestión de Riesgos.

Reporte elaborado por:

Nombre: Joao Aspiazu. - Digitador Nacional de Eventos Adversos

Correo electrónico: Luis.aspiazu@gestionderiesgos.gob.ec

Teléfono: 042593500 ext. 1605

Reporte revisado por:

Nombre: Alan Mite - Analista de Monitoreo de Eventos Adversos

Correo electrónico: alan.mite@gestionderiesgos.gob.ec

Teléfono: 042593500 ext. 1603

Para ser agregado o removido de esta lista de destinatarios, por favor envíe un correo electrónico a sala.nacional@gestionderiesgos.gob.ec
Para más información, visite nuestro sitio web: <https://www.gestionderiesgos.gob.ec/reportes-de-monitoreo-de-amenazas-y-eventos-peligrosos/>