

## REPORTE DE MONITOREO DE AMENAZAS Y EVENTOS ADVERSOS - No. 0725




Fecha y Hora de actualización: sábado, 28 de diciembre de 2024 - 20:51:26 / Página 1 de 5

Periodo de Monitoreo: Desde: 09:00 28/12/2024 Hasta: 21:00 28/12/2024

### 1. Monitoreo de amenazas

- Amenaza en desarrollo, posible desencadenamiento de eventos adversos.
- Amenaza en incremento y probable materialización inminente.
- Amenaza dentro de los parámetros normales.

#### PELIGRO VOLCÁNICO:

| Ubicación   | Nivel de alerta declarada | Situación actual                         | Valoración actual |
|---|---------------------------|--|-------------------|
|  Volcán Reventador<br>Napó           | NARANJA                   | 18:30 Se visualiza nublado, sin novedad. | ●                 |
|  Volcán Chiles-Cerro Negro<br>Carchí | AMARILLA                  | 18:30 Se visualiza nublado, sin novedad. | ●                 |
|  Volcán Sangay<br>Morona Santiago    | AMARILLA                  | 18:00 Se visualiza nublado, sin novedad. | ●                 |
|  Volcán Cotopaxi                     |                           | 18:30 Se visualiza nublado, sin novedad. | ●                 |

#### PELIGRO POR DESBORDAMIENTOS DE CUERPOS HÍDRICOS:

##### 00 cuerpos de agua desbordados:

| Provincia | Cantón | Parroquia | Sector | Nombre |
|-----------|--------|-----------|--------|--------|
| --        | --     | --        | --     | --     |

##### 00 cuerpos de agua con tendencia a subir el nivel:

| Provincia | Cantón | Parroquia | Sector | Nombre |
|-----------|--------|-----------|--------|--------|
| --        | --     | --        | --     | --     |

#### PELIGRO POR INCENDIOS FORESTALES:

##### 01 incendio forestal activo:

| Provincia  | Cantón     | Parroquia   | Sector                    | Afectación (Ha) | Fecha de inicio |
|------------|------------|-------------|---------------------------|-----------------|-----------------|
| Esmeraldas | Esmeraldas | 5 de Agosto | sector Basurero Municipal | 17              | 19/12/2024      |

##### 00 incendios forestales controlados:

| Provincia | Cantón | Parroquia | Sector | Afectación (Ha) | Fecha de inicio |
|-----------|--------|-----------|--------|-----------------|-----------------|
| --        | --     | --        | --     | --              | --              |

#### PELIGRO POR APERTURA O COLAPSO DE PRESAS Y REPRESAS:

| Recurso                      | Cota mínima | Cota Actual | Cota máxima | Hora de corte | Valoración |
|------------------------------|-------------|-------------|-------------|---------------|------------|
| Molino, Azuay                | 1975.00     | 1984.94     | 1990.50     | 00:00         | ●          |
| Mazar, Azuay                 | 2098        | 2118.15     | 2153.45     | 00:00         | ●          |
| Daule Perípa, Guayas         | 70.00       | 73.42       | 85.00       | 08:17         | ●          |
| Central Baba, Los Ríos       | 114.00      | 115.12      | 117.00      | 08:17         | ●          |
| Chongón, Guayas              | 44.50       | 44.47       | 55.15       | 08:45         | ●          |
| El Azúcar, Santa Elena       | 40.00       | --          | 45.09       | --            | --         |
| San Vicente, Santa Elena     | 50.00       | --          | 57.49       | --            | --         |
| La Esperanza, Manabí         | 53.40       | --          | 66.00       | --            | --         |
| Poza Honda, Manabí           | 104.29      | --          | 106.51      | --            | --         |
| Multipropósito Chone, Manabí | 48.00       | --          | 68.50       | --            | --         |
| Agoyán, Tungurahua           | 1645.00     | --          | 1651.00     | --            | --         |
| Pucará-Písayambo, Tungurahua | 3541.00     | --          | 3565.00     | --            | --         |

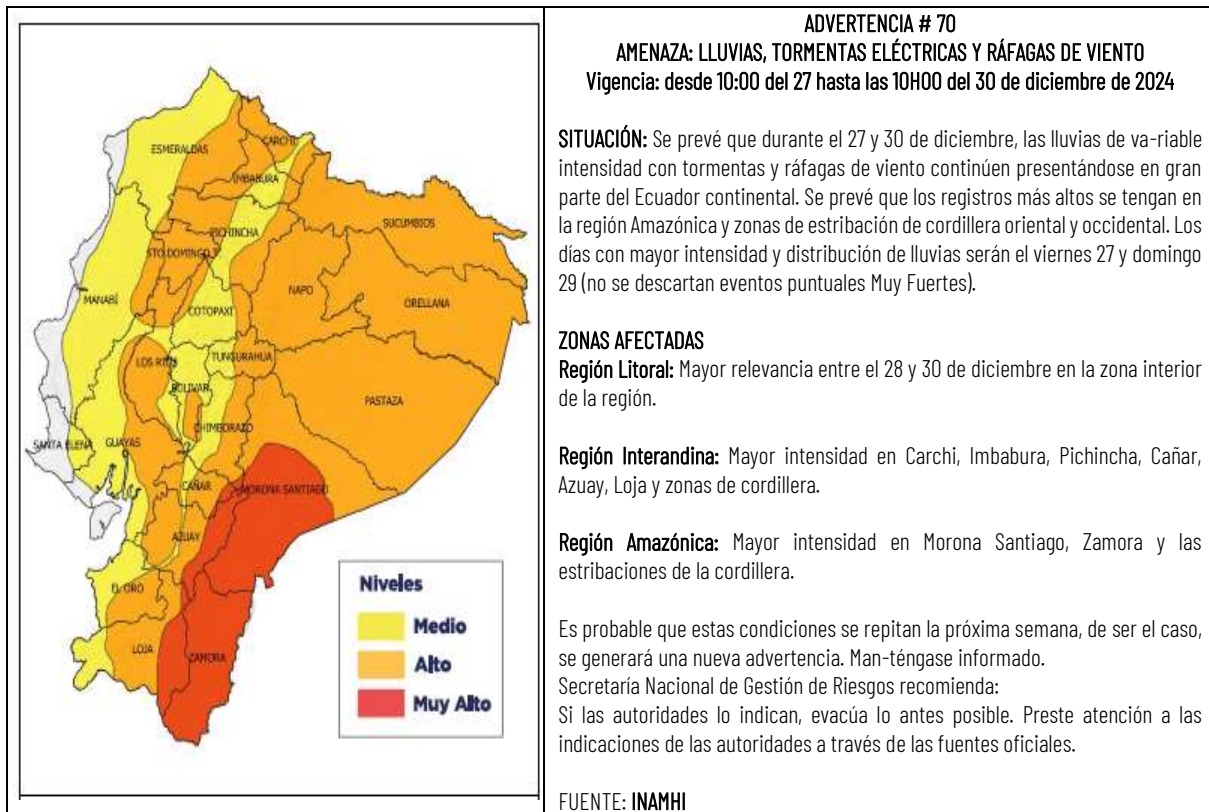
DECLARATORIAS DE NIVELES DE ALERTA VIGENTES POR AMENAZAS Y/O EVENTOS ADVERSOS, VISITAR LA PÁGINA WEB:

<https://www.gestionderiesgos.gob.ec/niveles-de-alertas-y-declaratorias-vigentes-establecidas-por-la>

REPORTE DE MONITOREO DE AMENAZAS Y EVENTOS ADVERSOS - No. 0725

Fecha y Hora de actualización: sábado, 28 de diciembre de 2024 - 20:51:26 / Página 2 de 5

SITUACIÓN HIDROMETEOROLÓGICA:



PELIGRO SÍSMICO:

| Fecha - Hora Local | Magnitud | Profundidad | Cercano a | Sentido por la población |
|--------------------|----------|-------------|-----------|--------------------------|
| --                 | --       | --          | --        | --                       |

2. Monitoreo de eventos adversos (emergencias y desastres)

ZONA 1



**Incendio Forestal**

|                               |  |
|-------------------------------|--|
| <b>Localización:</b>          | Esmeraldas/Esmeraldas/5 de Agosto/Sector Basurero Municipal.   |
| <b>Antecedentes:</b>          | Desde el 21/12/2024, el PMU liderado por el Cuerpo de Bomberos Esmeraldas permanece operativo. Desde el 23/12/2024 se activó el COE Cantonal Esmeraldas.   |
| <b>Situación actual:</b>      | El incendio continúa activo. COE Cantonal Esmeraldas y PMU continúan activos. La vía de segundo orden (vía Carlos Concha) se mantiene cerrada por precaución debido al paso de vehículos pesados utilizados para la atención de la emergencia. MTOP gestionó con Flopec la entrega de galones de diesel, para el uso de maquinarias. SNGR Esmeraldas realizó entrega de bidones de agua y mascarillas a las familias aledañas al Vertedero de basura.  |
| <b>Afectaciones:</b>          | - 17 hectáreas entre desechos sólidos y vegetación.  |
| <b>Acciones de respuesta:</b> | Con fecha 26/12/2024 el COE Cantonal Esmeraldas resolvió lo siguiente:<br>-Oficiar a las instituciones sobre apoyo de maquinaria, para combate a fuego.<br>-Disponer a la Dirección de Higiene realice un informe de la emergencia que debe ser entregado a la Dir. Medio Ambiente.<br>-Mediante informe técnico de la MTT3 cantonal solicitar a su par provincial el apoyo con maquinaria para sofocación de incendio.<br>-Mantener las MTT1 - MTT3 Cantonal activas el tiempo que dure la emergencia.<br>-Solicitar presencia de personal de ESMEVIAL EP para el cierre de la avenida Carlos Concha en su totalidad.<br>-Solicitar a la MTT2 brigadas en las proximidades del botadero municipal.<br>-Solicitar informes GT3 sobre estado actual del botadero municipal.<br>-Trasladar el PMU hacia la Estación X2 en la 15 de marzo para coordinar las actividades.<br>-Solicitar a la subzona la presencia de policía nacional en la avenida Carlos Concha permanente mientras dure la emergencia. |

## REPORTE DE MONITOREO DE AMENAZAS Y EVENTOS ADVERSOS – No. 0725

Fecha y Hora de actualización: sábado, 28 de diciembre de 2024 – 20:51:26 / Página 3 de 5

|                                |  |
|--------------------------------|--|
|                                | <p>Con fecha 26/12/2024 la MTT3 Provincial sesionó en las oficinas de la Dirección Distrital del MTOP.</p> <p>MSP el día Lunes 30 habilitará una brigada de atención médica.</p> <p>Junta Provincial (Cruz Roja) realizó la entrega de mascarillas N95 y mascarillas quirúrgicas al Departamento de Medio Ambiente y Áridos Pétreos del GAD Cantonal Esmeraldas.</p> <p>SNGR participó en la MTT3 Provincial.</p> <p>MTOP gestionó con Flopec la entrega de galones de diesel, para el uso de maquinarias.</p> <p>SNGR Esmeraldas realizó entrega de bidones de agua y mascarillas a las familias aledañas al Vertedero de basura.</p> <p>Cuerpo de Bomberos Esmeraldas continúa con las labores de sofocación y liquidación, adicional recibe apoyo del GAD Cantonal Esmeraldas con maquinarias, Esvial con el cierre de la vía de segundo orden.</p> |
| <b>Fuentes de información:</b> | SNGR CZ1 Umeva Esmeraldas/Cuerpo de Bomberos Esmeraldas/ Esvial/ GAD Cantonal  |

### ZONA 2

#### Socavamiento



|                                |  |
|--------------------------------|--|
| <b>Localización:</b>           | Orellana-Napo/El Chaco/Gonzalo Díaz De Pineda (El Bombón)/San Rafael, Piedra Fina 2, San Luis, San Carlos, vía Y de Baeza-Lago Agrío [E45].  |
| <b>Antecedentes:</b>           | <p>Debido al proceso erosivo desarrollado desde febrero del 2020, el río Quijos (Alto Coca) mantiene en riesgo a varias viviendas y sectores estratégicos, tales como: la Red Estatal Vial [E45], Hidroeléctrica Coca Codo Sinclair, tuberías de SOTE, Poliducto Shushufindi – Quito y OCP.</p> <p>Se mantiene la declaratoria emitida mediante resolución SGR-058-2021 de cambiar el nivel de alerta Naranja a Roja.</p>  |
| <b>Situación actual:</b>       | <p>El frente de erosión se estima localizado en la abscisa 6+400 durante 3 días (por confirmar); aguas abajo, entre los kilómetros 6+400 y 10+000, continúa la erosión lateral en la margen izquierda, aguas arriba de San Carlos, afectando las instalaciones petroleras y poniendo el peligro a la vía E45 en el sector del Mirador y también aguas abajo del río Loco, donde también se afectaron las instalaciones petroleras.</p> <p>Desde el 2020 a la fecha las afectaciones son las siguientes:</p>  |
| <b>Afectaciones:</b>           | <ul style="list-style-type: none"> <li>- 15 Personas afectadas</li> <li>- 26.804 Personas afectadas indirectas</li> <li>- 51 Personas damnificadas</li> <li>- 99 Personas evacuadas</li> <li>- 14 Viviendas afectadas</li> <li>- 6 Viviendas destruidas</li> <li>- 4 Bienes públicos afectados: 3 corresponden al fenómeno de erosión (rotura de tuberías: SOTE, Poliducto y OCP por el hundimiento ocurrido el 07/04/2020); y 1 tubería de agua potable de San Luis y una Torre de soporte de tubería tipo H.</li> <li>- 6 Bienes privados afectados: fueron afectados al intentar cruzar el río Marker un bus interprovincial (trans Esmeraldas) (05/09/2023), un camión (10/09/2023), bus interprovincial (Zaracay) (14/09/2023), camioneta (30/10/2023), tráiler y un bus de la Cooperativa Putumayo (24/11/2023)</li> <li>- 5 Puentes destruidos: Puente sobre el río Montana, Puente Ventana 2, Puente Piedra Fina 2, Puente colgante San Carlos y Puente sobre el río Marker.</li> <li>- 1120 Metros de vía afectadas</li> <li>- 100.03 Ha de Cultivo perdida</li> <li>- 3448 Animales de granja afectados y muertos</li> </ul> |
| <b>Acciones de respuesta:</b>  | <p>Ep Petroecuador y OCP implementan las contingencias para superar los eventos de fuerza mayor; OCP construye dos bypass.</p> <p>La Comisión Ejecutora Río Coca – CELEC EP, SNGR, Tenencia Política de Gonzalo Díaz de Pineda, Cuerpo de Bomberos El Chaco y CCGR San Luis realizan monitoreo.</p>  |
| <b>Fuentes de información:</b> | SNGR CZ2 Umeva Napo-Orellana/ Técnico/SNGR CZ2/UGR GAD El Chaco/MDG/Comunidad/CELEC EP/ECU 911/Cuerpo de Bomberos El Chaco.  |

### ZONA 6

#### Deslizamiento



|                      |  |
|----------------------|--|
| <b>Localización:</b> | Azuay/Santa Isabel/Santa Isabel/La Cría.   |
| <b>Antecedentes:</b> | <p>El 03/06/2022, se suscitó un deslizamiento producto de la saturación del suelo originado por la combinación del deficiente sistema de riego en el sector, del taponamiento de diferentes quebradas y la deficiencia en el drenaje del terreno.</p> <p>El 31/03/2023 la SGR declaró la ALERTA AMARILLA al polígono identificado como susceptible a movimientos en masa, el cual tiene un área de 526.22 hectáreas que se extiende sobre la comunidad La Cría, cantón Santa Isabel, provincia del Azuay.</p> <p>El 06/04/2023, la SNGR emite el cambio a ALERTA NARANJA de acuerdo al informe elaborado por Técnico de Análisis de Riesgos de la Coordinación Zonal 6 de Gestión de Riesgos.</p> <p>El 20/06/2023 MIES entregó Bonos de Contingencia a 22 familias afectadas de la comunidad La Cría.</p> |

## REPORTE DE MONITOREO DE AMENAZAS Y EVENTOS ADVERSOS - No. 0725

Fecha y Hora de actualización: sábado, 28 de diciembre de 2024 - 20:51:26 / Página 4 de 5

|                                |   |
|--------------------------------|---|
|                                | GAD Cantonal indica que al 03/01/2024 permanecían 4 familias integradas por 10 personas alojadas en el AT San Isidro. El 26/01/2024 se realizó la activación del COE Provincial Azuay para realizar el seguimiento del evento y establecer acciones.  |
| <b>Situación actual:</b>       | Técnico de la SNGR informa que se realizaron nuevas entregas de asistencia humanitaria  |
| <b>Afectaciones:</b>           | -44 viviendas afectadas<br>-44 familias afectadas<br>-178 personas afectadas<br>-8 viviendas destruidas<br>-8 familias damnificadas<br>-25 personas damnificadas (permanecen en casa de familias acogientes)<br>-38 familias evacuadas.<br>-130 personas evacuadas (albergue temporal)(Con fecha 09/05/2024 se encuentran en el albergue 1 familias de 1 persona)<br>-1 bien privado afectado (capilla)<br>-1 bien público afectado (casa comunal)<br>-1 bien público afectado (cancha central)<br>-3 bienes privados afectados (predios) |
| <b>Acciones de respuesta:</b>  | UGR Santa Isabel en conjunto con SGR CZ6 realizan acciones de atención a la emergencia  |
| <b>Fuentes de información:</b> | SNGR CZ6 Umeva Azuay-Cañar.   |

### 3. Monitoreo de estado de vías afectadas por eventos adversos

#### 00 VÍAS DE PRIMER ORDEN CERRADAS:

| No. | Provincia | Cantón | Parroquia | Sector/Vía | Evento adverso | Afectación (mts lineales) | Fecha del evento | Vías alternas |
|-----|-----------|--------|-----------|------------|----------------|---------------------------|------------------|---------------|
| 00  | ---       | ---    | ---       | ---        | ---            | ---                       | ---              | ---           |

#### 21 VÍAS DE PRIMER ORDEN PARCIALMENTE HABILITADAS:

| No. | Provincia       | Cantón              | Parroquia                     | Sector/Vía   | Evento adverso | Afectación (mts lineales) | Fecha del evento | Vías alternas |
|-----|-----------------|---------------------|-------------------------------|--|----------------|---------------------------|------------------|---------------|
| 1   | Azuay           | Cuenca              | Machángara                    | Laguna de Oxigenación  | DESPLAZAMIENTO | 10                        | 27/12/2024       | Ninguna       |
| 2   | Azuay           | Cuenca              | Machángara                    | Ucubamba   | DESPLAZAMIENTO | 30                        | 27/12/2024       | Ninguna       |
| 3   | Azuay           | Cuenca              | Molleturo                     | Km 85, vía Cuenca-Molleturo-Naranjal [E-582]                 | DESPLAZAMIENTO | --                        | 21/06/2024       | Ninguna       |
| 4   | Napo            | Quijos              | Cuyuja                        | El Laurel, Vía Y de Baeza - Papallacta [E20]                 | SOCAVAMIENTO   | --                        | 21/06/2024       | Ninguna       |
| 5   | Tungurahua      | Baños de Agua Santa | Río Verde                     | Caserío El Placer, Quilloturo, ref. Vía Baños - Puyo [E30]   | DESPLAZAMIENTO | --                        | 16/06/2024       | Ninguna       |
| 6   | Napo            | El Chaco            | Gonzalo Díaz de Pineda        | Piedra Fina, vía El Chaco-Reventador [E45]                   | SOCAVAMIENTO   | --                        | 20/05/2024       | Ninguna       |
| 7   | Cotopaxi        | Pujilí              | Tingo                         | Tacajaló ingreso a la Esperanza, vía Pujilí - La Maná [E-30] | DESPLAZAMIENTO | 1.5                       | 31/01/2024       | Ninguna       |
| 8   | Los Ríos        | Babahoyo            | Pimocha                       | Puente de Los Gemelos  | SOCAVAMIENTO   | 6                         | 19/01/2024       | Ninguna       |
| 9   | Imbabura        | Ibarra              | Carolina                      | San Jerónimo-Guadual; vía Salinas - Lita km 114 [E10]        | DESPLAZAMIENTO | 125                       | 22/12/2023       | Ninguna       |
| 10  | Tungurahua      | Baños de Agua Santa | Río Verde                     | San Jorge, vía Baños - Puyo [E30]                            | SOCAVAMIENTO   | 100                       | 16/07/2023       | Ninguna       |
| 11  | Esmeraldas      | Quinindé            | Malimpia                      | Malimpia, E20 pasando el basurero a mano derecha             | SOCAVAMIENTO   | 30                        | 03/04/2023       | Ninguna       |
| 12  | Morona Santiago | Limón Indanza       | Yunganza (Cab. En el rosario) | Km 35, El Rosario, vía Bella Unión - Limón [E45]             | DESPLAZAMIENTO | 30                        | 04/03/2023       | Ninguna       |
| 13  | Azuay           | Sevilla de Oro      | Palmas                        | km 76, Vía Paute Guarumales Méndez [E-40]                    | DESPLAZAMIENTO | 25                        | 5/09/2022        | Ninguna       |
| 14  | Azuay           | Sevilla de Oro      | Palmas                        | km 61, Vía Paute Guarumales Méndez [E-40]                    | SOCAVAMIENTO   | 35                        | 30/08/2022       | Ninguna       |
| 15  | Manabí          | Puerto López        | Salango                       | La Rinconada 5 Cerros, vía Puerto López - Santa Elena [E15]  | HUNDIMIENTO    | 4                         | 28/08/2022       | Ninguna       |
| 16  | Manabí          | Sucre               | Leonidas Plaza                | Km 19, San Agustín-Tosagua [E-383]                           | SUBSIDENCIA    | 150                       | 14/08/2022       | Ninguna       |
| 17  | Pichincha       | Mejía               | Manuel Cornejo A.             | km 38 + 600, vía Alóag - Unión del Toachi [E20]              | HUNDIMIENTO    | 15                        | 25/02/2022       | Ninguna       |

REPORTE DE MONITOREO DE AMENAZAS Y EVENTOS ADVERSOS - No. 0725

Fecha y Hora de actualización: sábado, 28 de diciembre de 2024 - 20:51:26 / Página 5 de 5

| No. | Provincia  | Cantón   | Parroquia                          | Sector/Vía   | Evento adverso | Afectación (mts lineales) | Fecha del evento | Vías alternas   |
|-----|------------|----------|------------------------------------|--|----------------|---------------------------|------------------|---|
| 18  | Esmeraldas | Quinindé | Rosa Zarate (Quinindé)             | Km 68 Los Vergeles, vía Esmeraldas - Quinindé [E20]                            | HUNDIMIENTO    | 40                        | 8/02/2022        | Ninguna   |
| 19  | Imbabura   | Ibarra   | Carolina                           | San Jerónimo; vía Salinas - Lita [E 10]  | DESPLAZAMIENTO | 225                       | 22/12/2021       | 1.- Ruta desde la E10 Guallupe - San Juan de Lachas (Carchi) - por la E 182 Gualchan - Chical - Maldonado - Tulcán - Ibarra , 2.- Para vehículos livianos, E10 desde San Jerónimo - Buenos Aires - Cahuasquí - Tumbabiro. |
| 20  | Cañar      | Cañar    | Ingapirca                          | Vía El tambo - Ingapirca - Honorato Vásquez km 8+100, km 15.                   | DESPLAZAMIENTO | 100                       | 24/11/2021       | Ninguna   |
| 21  | Napo       | El Chaco | Gonzalo Díaz De Pineda (El Bombón) | San Rafael, Piedra Fina, San Luis, San Carlos, Vía Y de Baeza-Lago Agrío [E45] | SOCAVAMIENTO   | 1040                      | 2/02/2020        | Lago Agrío - Coca - Y de Narupa - Tena - Ambato - Quito   |

05 VÍAS DE SEGUNDO ORDEN CERRADAS:

| No. | Provincia   | Cantón    | Parroquia                    | Sector/Vía   | Evento Adverso | Afectación (mts lineales) | Fecha del evento | Vías alternas                |
|-----|-------------|-----------|------------------------------|--|----------------|---------------------------|------------------|------------------------------|
| 1   | Santa Elena | Salinas   | Anconcito                    | Vía al Puerto Pesquero                             | SOCAVAMIENTO   | --                        | 14/03/2023       | Ninguna                      |
| 2   | Pichincha   | Quito     | Conocoto                     | Calles Hermano Miguel y Panzaleo, cruce de vías    | SOCAVAMIENTO   | 30                        | 28/02/2022       | Ninguna                      |
| 3   | Azuay       | Nabón     | Nabón                        | Rosas, Bellavista, Tamboloma, Chunazana            | DESPLAZAMIENTO | 50                        | 14/03/2021       | Corraleja-Yasudel-Susudel    |
| 4   | Imbabura    | Pimampiro | Pimampiro, Cabecera Cantonal | San José de Aloburo                                | DESPLAZAMIENTO | 500                       | 09/11/2021       | Vía Narchimbuela - Pimampiro |
| 5   | Pichincha   | Mejía     | Tambillo                     | El Murco - Pasando la escuela Carlos Freire Larrea | INUNDACIÓN     | ---                       | 11/04/2022       | Ninguna                      |

03 VÍAS DE SEGUNDO ORDEN PARCIALMENTE HABILITADAS:

| No | Provincia  | Cantón     | Parroquia   | Sector/Vía   | Evento Adverso | Afectación (mts lineales) | Fecha del evento | Vías alternas |
|----|------------|------------|-------------|--|----------------|---------------------------|------------------|---------------|
| 1  | Napo       | Tena       | Ahuano      | Ahuano, vía Ahuano-Campana Cocha                                       | SOCAVAMIENTO   | --                        | 02/07/2024       | Ninguna       |
| 2  | Napo       | Tena       | Chontapunta | Unión Lojana, Vía Chonta Punta- Los Zorros-Límite con Orellana [E436A] | SOCAVAMIENTO   | --                        | 29/05/2024       | Ninguna       |
| 3  | Chimborazo | Pallatanga | Pallatanga  | Jiménez, vía Jiménez - Pallatanga                                      | SOCAVAMIENTO   | --                        | 27/05/2023       | Ninguna       |

05 VÍAS DE TERCER ORDEN CERRADAS:

| No. | Provincia       | Cantón  | Parroquia                        | Sector/Vía   | Evento Adverso | Afectación (mts lineales) | Fecha del evento | Vías alternas |
|-----|-----------------|---------|----------------------------------|--|----------------|---------------------------|------------------|---------------|
| 1   | Pichincha       | Cayambe | Juan Montalvo                    | Río Guachalá - vía a la Josefina   | INUNDACIÓN     | 100                       | 16/06/2024       | Ninguna       |
| 2   | Pichincha       | Mejía   | Tambillo                         | Ushco, vía Tambillo - Panamericana Sur   | INUNDACIÓN     | 20                        | 10/04/2022       | Ninguna       |
| 3   | Pichincha       | Mejía   | Manuel Cornejo Astorga (Tandapi) | Vía de ingreso a las Comunidades Peñas Blancas, El Paraíso, El Mirador y San Francisco | DESPLAZAMIENTO | 140                       | 08/02/2022       | Ninguna       |
| 4   | Morona Santiago | Morona  | Sinaí                            | Playas de San Luis, vía Santa María Tunants-Playas de San Luis-Quinta Cooperativa      | INUNDACIÓN     | 3884                      | 02/05/2021       | Ninguna       |
| 5   | Azuay           | Cuenca  | Nulti                            | Pasto Romero, vía al centro Parroquial   | DESPLAZAMIENTO | 30                        | 16/04/2021       | Ninguna       |

02 VÍAS DE TERCER ORDEN PARCIALMENTE HABILITADAS:

| No. | Provincia  | Cantón   | Parroquia | Sector/Vía   | Evento Adverso | Afectación (mts lineales) | Fecha del evento | Vías alternas |
|-----|------------|----------|-----------|--|----------------|---------------------------|------------------|---------------|
| 1   | Chimborazo | Riobamba | Pungalá   | Complejo Turístico Las Rocas, Punín Guayco, Misniag, Peltepec, Alao Llaclapamba, Alao San Antonio vía Pungalá - Alao | ALUVIÓN        | --                        | 16/06/2024       | Ninguna       |
| 2   | Azuay      | Pucará   | Pucará    | Km 2.5 de la vía Minas-Tablón-Pucará   | SOCAVAMIENTO   | 60                        | 27/05/2024       | Ninguna       |

Reporte generado por la Dirección de Monitoreo de Eventos Adversos de la Secretaría Nacional de Gestión de Riesgos.

Reporte elaborado por:

Nombre: Jorge Dután - Digitador Nacional de Eventos Adversos  
Correo electrónico: [jorge.dutan@gestionderiesgos.gob.ec](mailto:jorge.dutan@gestionderiesgos.gob.ec)  
Teléfono: 042593500 ext. 1605

Reporte revisado por:

Nombre: Victor Sanchez - Analista de Monitoreo de Eventos Adversos  
Correo electrónico: [victor.sanchez@gestionderiesgos.gob.ec](mailto:victor.sanchez@gestionderiesgos.gob.ec)  
Teléfono: 042593500 ext. 1603

Para ser agregado o removido de esta lista de destinatarios, por favor envíe un correo electrónico a [sala.nacional@gestionderiesgos.gob.ec](mailto:sala.nacional@gestionderiesgos.gob.ec)  
Para más información, visite nuestro sitio web: <https://www.gestionderiesgos.gob.ec/reportes-de-monitoreo-de-amenazas-y-eventos-peligrosos/>