




3. Eventos Adversos y Afectaciones – Resumen.

Desde el 01 de octubre del 2024 a la fecha, por lluvias se han registrado un total de 227 eventos adversos, distribuidos de la siguiente manera:

No.	Provincia	Inundación	Deslizamiento	Vendaval	Socavamiento	Granizada	Colapso Estructural	Aluvión	Tormenta Eléctrica	Hundimiento	Total
1	Azuay	19	11	1	2	9	2	0	0	0	44
2	Morona Santiago	15	6	4	14	0	1	0	1	0	41
3	Pichincha	13	11	3	0	1	2	1	1	0	32
4	Pastaza	5	4	8	2	0	1	0	0	1	21
5	Napo	1	10	7	1	0	0	0	0	0	19
6	Tungurahua	7	3	1	1	0	1	4	1	1	19
7	Cotopaxi	2	1	3	0	3	0	0	0	0	9
8	Chimborazo	0	4	3	0	0	0	1	0	0	8
9	Guayas	1	0	5	0	0	0	0	0	0	6
10	Imbabura	3	2	0	0	0	0	0	0	0	5
11	Manabí	0	0	5	0	0	0	0	0	0	5
12	Orellana	1	0	2	1	0	0	0	0	0	4
13	Carchi	0	2	0	0	0	0	0	1	0	3
14	Zamora Chinchipe	0	2	1	0	0	0	0	0	0	3
15	Sucumbios	0	2	0	0	0	0	0	0	0	2
16	Los Ríos	1	0	1	0	0	0	0	0	0	2
17	Cañar	1	0	0	0	0	0	0	0	0	1
18	Bolívar	0	0	0	0	1	0	0	0	0	1
19	Esmeraldas	1	0	0	0	0	0	0	0	0	1
20	Loja	0	0	0	0	0	0	1	0	0	1
Total		70	58	44	21	14	7	7	4	2	227
		31%	26%	19%	9%	6%	3%	3%	2%	1%	

Fuente: Unidades de Monitoreo SNGR - Instituciones del SNDGIRD. 27/12/2024 - 10h00

Por los eventos detallados en la tabla anterior, se han registrado las siguientes afectaciones:

Afectación a Personas:			
	Personas Fallecidas*:	2	 Heridos: 11
	Personas afectadas:	1.041	 Personas damnificadas: 67
	Familias afectadas:	275	 Familias damnificadas: 15
Afectación a Viviendas:			
	Viviendas afectadas:	202	 Viviendas destruidas: 14
Afectación a servicios básicos esenciales e infraestructura:			
Vías afectadas (kilómetros)		Bienes Privados	
	Primer Orden:	1,17	 Bienes privados afectados: 35
	Segundo Orden:	3,55	
	Tercer Orden:	0,33	 Bienes privados destruidos: 5
	Total Vías afectadas (kilómetros):	5,05	
Bienes públicos		Puentes	
	Bienes públicos afectados:	21	 Puentes afectados: 2
	Bienes públicos destruidos:	2	 Puentes destruidos: 3
Infraestructura Educativa			
	Unidades Educativas con daño funcional:	4	
Afectación a medios de vida:			
	Ha. Cultivo Afectados	36,33	 Animales afectados** 280
	Ha. Cultivo Perdidos	0,05	 Animales Muertos*** 40

* 2 Fallecidos, uno por un deslizamiento, y otro por un rayo.

** 280 animales afectados de ganado bobina en la provincia de Cotopaxi

*** 40 animales muertos en Morona Santiago

Fuente: Unidades de Monitoreo SNGR - Instituciones del SNDGIRD. 27/12/2024 - 10h00

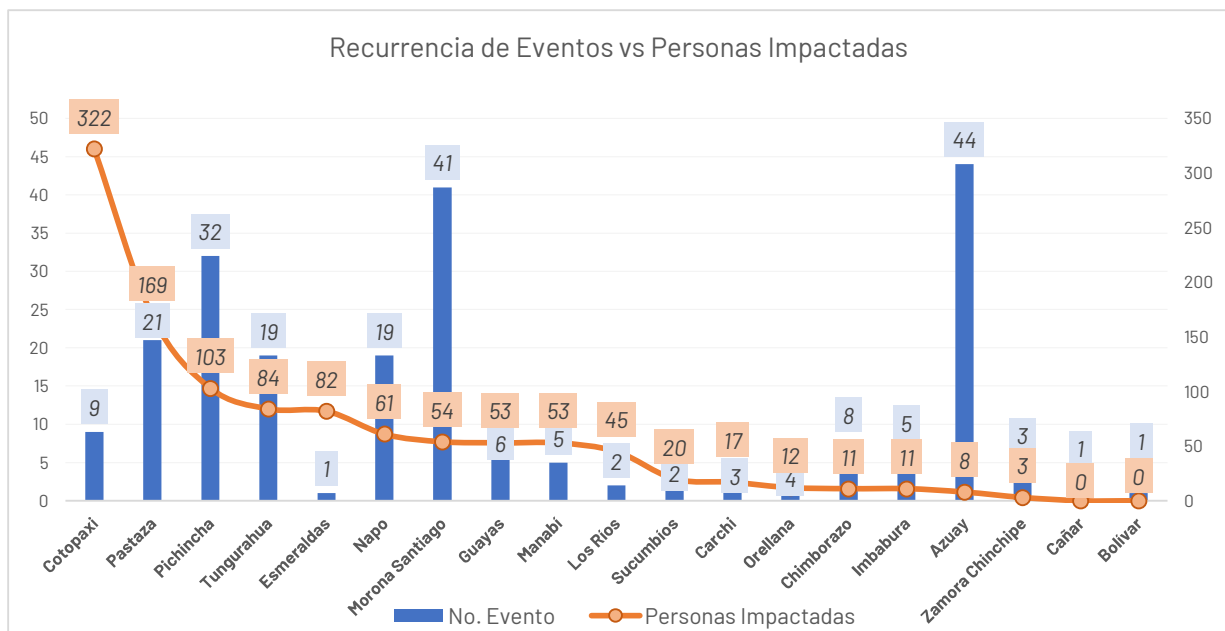
Nota aclaratoria: Toda la información de cifras mostradas en el presente Informe, está sujeta a variación en virtud del levantamiento continuo de información.

4. Detalle de afectaciones por provincias

La provincia con mayor impacto a la población es **Cotopaxi** con **322 personas impactadas** y, la de mayor recurrencia es **Morona Santiago** con **41 eventos**.

No.	Provincia	No. Evento	Fallecidos	Heridos	Personas Impactadas	Personas afectadas	Familias afectadas	Personas Damnificadas	Familias Damnificadas	Viviendas Afectadas	Viviendas Destruídas	Establecimientos Educativos Afectados	Puentes Afectados	Puentes Destruídos	Bienes Públicos Afectados	Bienes Públicos Destruídos	Bienes Privados Afectados	Bienes Privados Destruídos	Kilómetros Lineales De Vías Afectadas	Ha Cultivo Afectados	Ha Cultivo Perdidos	Animales Afectados	Animales Muertos
1	Cotopaxi	9	0	3	322	322	81	0	0	4	0	0	0	0	0	0	2	0	0,02	35,57	0,05	280,00	0,00
2	Pastaza	21	0	0	169	137	35	32	8	39	6	0	0	0	1	0	0	2	0,12	0,01	0	0,00	0,00
3	Pichincha	32	0	2	103	103	31	0	0	41	0	4	0	0	4	0	24	1	1,62	0	0	0,00	0,00
4	Tungurahua	19	0	3	84	84	20	0	0	20	0	0	0	0	1	0	3	1	2,08	0	0	0,00	0,00
5	Esmeraldas	1	0	0	82	82	20	0	0	20	0	0	0	0	1	0	0	0	0	0	0	0,00	0,00
6	Napo	19	0	0	61	61	15	0	0	7	0	0	0	0	2	0	0	0	0,2	0	0	0,00	0,00
7	Morona Santiago	41	0	1	54	49	14	5	1	15	2	0	0	3	5	1	0	1	0,5	0	0	0,00	40,00
8	Guayas	6	0	0	53	44	19	9	2	19	2	0	0	0	0	0	0	0	0	0	0	0,00	0,00
9	Manabí	5	0	0	53	49	11	4	1	12	1	0	0	0	0	0	0	0	0	0	0	0,00	0,00
10	Los Ríos	2	0	0	45	40	10	5	1	10	1	0	0	0	0	0	0	0	0	0	0	0,00	0,00
11	Sucumbios	2	0	0	20	20	6	0	0	6	0	0	0	0	0	0	0	0	0,02	0	0	0,00	0,00
12	Carchi	3	2	0	17	9	2	8	1	1	1	0	0	0	0	0	0	0	0,03	0	0	0,00	0,00
13	Orellana	4	0	0	12	12	3	0	0	0	0	0	0	0	0	0	0	0	0,02	0,75	0	0,00	0,00
14	Chimborazo	8	0	2	11	11	3	0	0	3	0	0	0	0	0	0	0	0	0,08	0	0	0,00	0,00
15	Imbabura	5	0	0	11	7	2	4	1	2	1	0	2	0	7	0	0	0	0,08	0	0	0,00	0,00
16	Azuay	44	0	0	8	8	2	0	0	2	0	0	0	0	0	1	4	0	0,25	0	0	0,00	0,00
17	Zamora Chinchipe	3	0	0	3	3	1	0	0	1	0	0	0	0	0	0	0	0	0,01	0	0	0,00	0,00
18	Cañar	1	0	0	0	0	0	0	0	0	0	0	0	0	0	0	0	0	0	0	0	0,00	0,00
19	Bolívar	1	0	0	0	0	0	0	0	0	0	0	0	0	0	0	2	0	0	0	0	0,00	0,00
20	Loja	1	0	0	0	0	0	0	0	0	0	0	0	0	0	0	0	0	0,02	0	0	0,00	0,00
	Total	227	2	11	1.108	1.041	275	67	15	202	14	4	2	3	21	2	35	5	5,05	36,33	0,05	280	40

Fuente: Unidades de Monitoreo SNGR - Instituciones del SNOGIRD. 27/12/2024 - 10h00



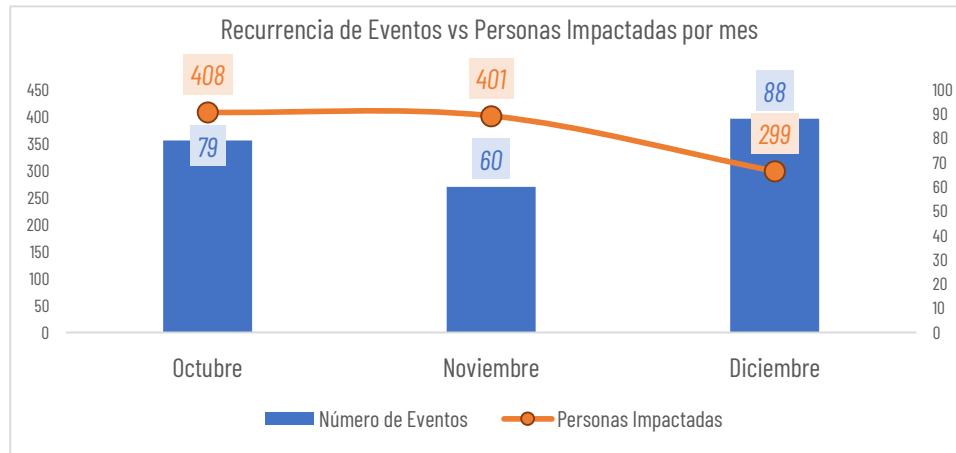
Nota: * Personas impactadas incluye a personas afectadas y damnificadas.

Fuente: Unidades de Monitoreo SNGR - Instituciones del SNOGIRD. 27/12/2024 - 10h00

4.1 Número de eventos vs Personas Impactadas por mes:

Desde octubre de 2024 a la presente fecha, los eventos por lluvias alcanzaron su mayor recurrencia en el mes de octubre registrado con el (36,74%); en el mes de noviembre se tiene más personas impactadas con el (40,38%)

Año	Mes	Número de Eventos	Personas Impactadas	% de recurrencia Eventos	% de Personas Impactadas
2024	Octubre	79	408	34,80%	36,82%
	Noviembre	60	401	26,43%	36,19%
	Diciembre	88	299	38,77%	26,99%
Total general		227	1.108	100,00%	100,00%



Fuente: Unidades de Monitoreo SGR - Instituciones del SNDGR. 27/12/2024 - 10h00

A continuación, se detallan los eventos peligrosos que registraron personas fallecidas a causa de lluvias desde el mes de octubre de 2024 a la fecha:

Nro.	Provincia	Cantón	Parroquia	Sector	Evento	Fecha del Evento	No. de fallecidos	Descripción
1	Carchi	Montufar	San Gabriel	Taltún	Tormenta eléctrica	05/11/2024	1	Producto de una tormenta eléctrica se registró la caída de un rayo. la Policía Judicial acudió al lugar para verificar los hechos. Al llegar encontraron el cuerpo sin vida de una persona de sexo masculino
2		Tulcán	El Chical	Angostura, vía Angostura _ Paylon [E186]	Deslizamiento	06/10/2024	1	Producto de las lluvias presentadas el 06/10/2024, se registró un deslizamiento que afectó a dos viviendas de construcción de madera, en el que una persona presentó heridas graves siendo trasladada al Centro de Salud El Chical,
Total:							2	

Fuente: Unidades de Monitoreo SGR - Instituciones del SNDGR. 27/12/2024 - 10h00

5. Asistencia Humanitaria

Por eventos producidos por lluvias desde el 01 de octubre de 2024 a la fecha, se ha entregado la siguiente asistencia humanitaria:

- Desde el 01 de octubre, la SNGR ha entregado a la población afectada un total de 172 bienes de asistencia humanitaria:

No.	Provincias	KCA (15 días - 4 personas)	KPRH (para 3 días)	Kit de higiene Personal	Cobijas / Frazadas	Colchones	Kit de Dormir	Kit de Vajilla	Kit de Limpieza (albergue)	Mosquiteras, Redes de Cama	KCAT	Bidón para Agua	Purificador de Agua	Otro	Total
1	CARCHI	0	7	5	0	0	0	0	0	0	0	0	0	0	12
2	CHIMBORAZO	1	0	3	4	0	0	0	0	0	0	0	0	3	11
3	COTOPAXI	0	1	2	2	0	0	0	0	0	0	0	0	1	6
4	GUAYAS	1	0	0	0	0	8	0	0	0	0	0	0	0	9
5	IMBABURA	0	1	1	2	2	0	1	0	0	0	0	0	0	7
6	LOS RÍOS	0	2	2	0	0	2	0	2	0	0	0	0	0	8
7	MANABÍ	2	5	1	0	0	8	2	0	0	0	0	1	7	26
8	MORONA SANTIAGO	0	8	3	0	0	4	3	0	4	0	1	0	1	24
9	PASTAZA	0	0	22	2	0	0	0	1	3	0	0	0	26	54
10	TUNGURAHUA	1	0	2	4	0	0	0	0	0	1	0	0	7	15
Total general		5	24	41	14	2	22	6	3	7	1	1	1	45	172

- Desde el 01 de octubre, la Instituciones del Sistema Nacional Descentralizado de Gestión Integral de Riesgos y Desastres, han entregado un total de 328 bienes de asistencia humanitaria:

No.	Provincias	KCA (15 días - 4 personas)	KPRH (para 3 días)	RA (24 horas)	Refrigerio	Kit de Aseo Personal	Kit de Vestir	Toallas de Baño	Cobijas / Frazadas	Colchones	Kit de Dormir	Kit de Cocina	Kit de Vajilla	Kit de Limpieza (albergue)	Mosquiteras, Redes de Cama	Agua en Recipiente no	Láminas de Zinc	Otro	Total
1	Etiquetas de fila	0	0	5	0	0	3	0	0	0	5	0	0	0	0	0	0	0	13
2	CARCHI	2	0	0	0	0	0	0	0	3	6	0	2	0	3	0	0	0	16
3	LOS RÍOS	0	0	0	0	0	0	0	0	0	0	0	0	0	0	0	0	1	1
4	MORONA SANTIAGO	2	0	0	0	0	0	0	0	2	0	0	0	0	0	0	14	0	18
5	PASTAZA	0	0	0	0	0	0	0	1	1	0	0	0	0	0	0	0	0	2
6	SANTO DOMINGO DE LOS TSÁCHILAS	0	4	21	0	2	0	0	3	0	22	1	1	0	0	0	0	0	54
7	TUNGURAHUA	12	0	0	29	35	30	25	25	7	0	0	0	0	0	30	0	0	193
8	PICHINCHA	8	0	0	0	7	0	0	0	0	13	0	0	3	0	0	0	0	31
Total general		24	4	26	29	44	33	25	29	13	46	1	3	3	3	30	14	1	328

Fuente: Unidades de Monitoreo SNGR - Instituciones del SNDGIRD. 27/12/2024 - 10h00

