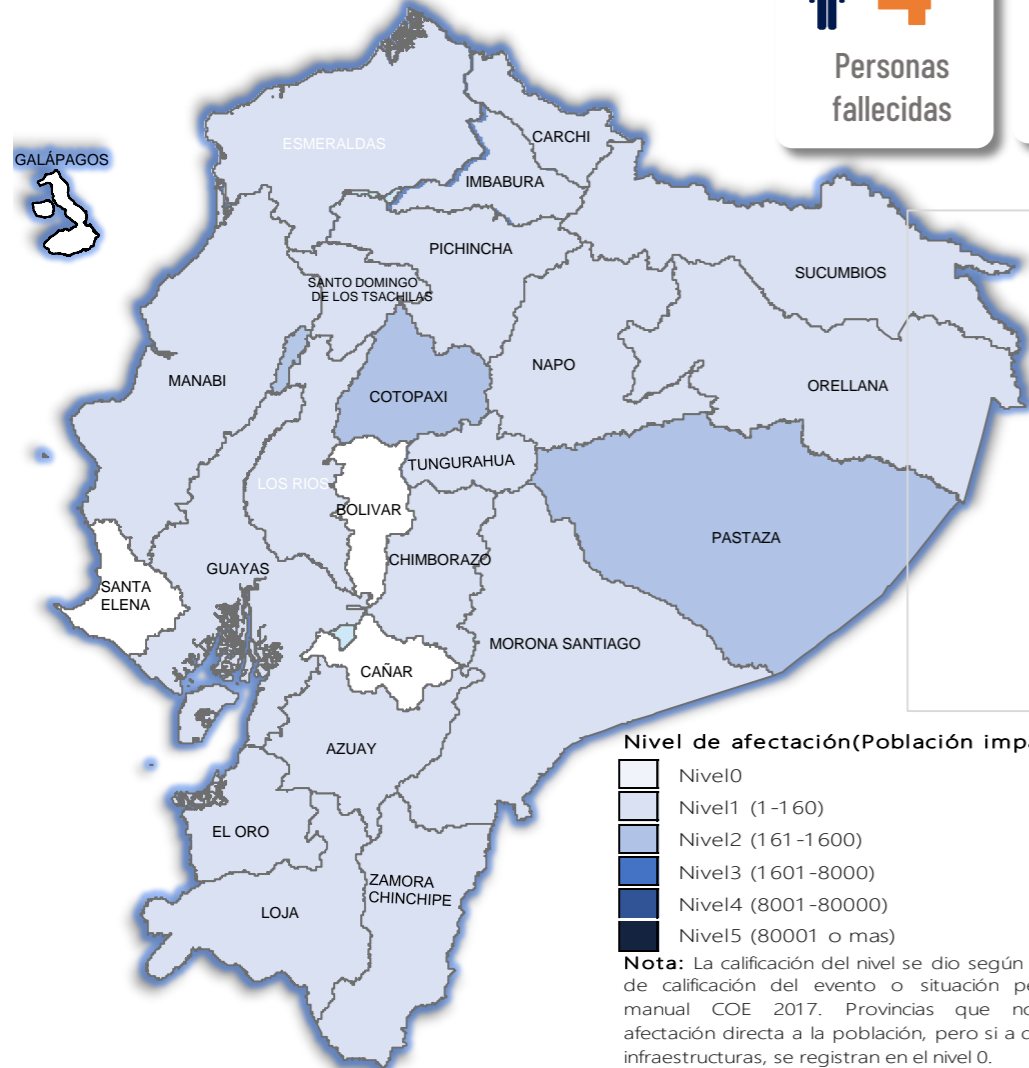
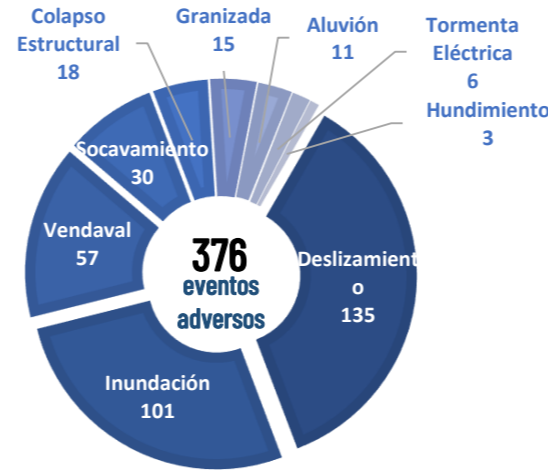


Desde el 01 de octubre de 2024 hasta la presente fecha, por lluvias se han registrado 376 eventos adversos en 22 provincias, afectando a 103 cantones y 215 parroquias. Los eventos más recurrentes son los siguientes: Deslizamiento (36%), Inundación (27%), Vendaval (15%), Socavamiento (08%) y Colapso Estructural (5%)

Las provincias con mayor impacto a personas son: **Cotopaxi, Pastaza, Pichincha, Loja, Manabí, Tungurahua y Esmeraldas**



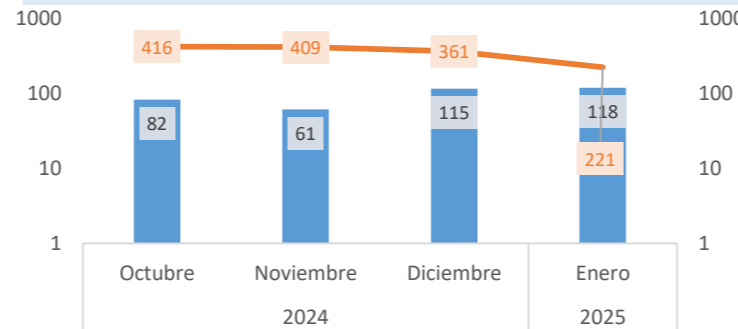
Cantidad de eventos por lluvias



Detalle de afectaciones a nivel provincia

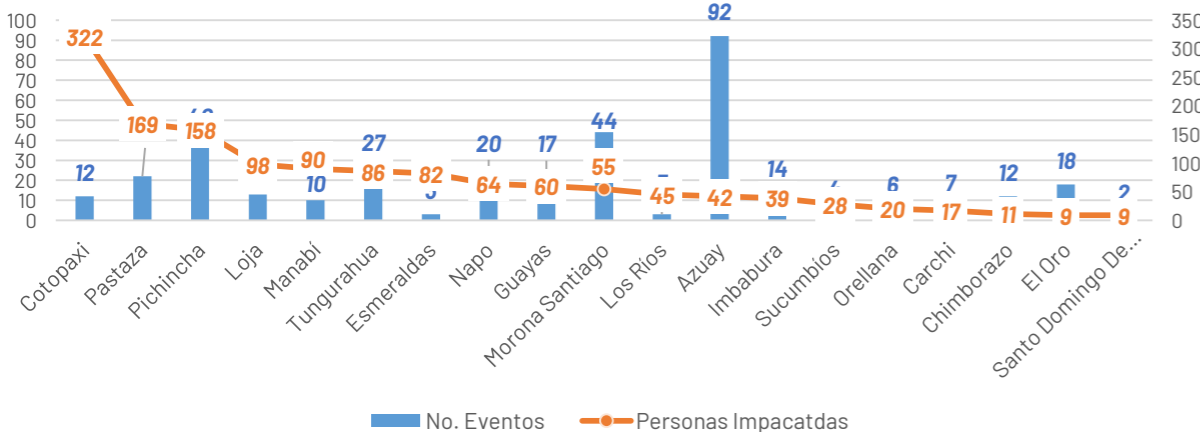
Provincia	Personas fallecidas	Personas Afectadas	Personas Damnificadas	Viviendas Afectadas	Viviendas Destruidas	Km. de vías afectadas
Cotopaxi	0	322	0	5	0	0,07
Pastaza	0	137	32	39	6	0,12
Pichincha	1	158	0	51	0	3,34
Loja	0	89	9	24	1	0,16
Manabí	0	81	9	20	2	0,00
Tungurahua	1	85	1	20	1	2,66
Esmeraldas	0	82	0	21	0	0,01
Napo	0	61	3	7	1	0,20
Guayas	0	46	14	21	3	0,00
Morona Santiago	0	50	5	15	2	0,55
Los Ríos	0	40	5	10	1	0,02
Azuay	0	38	4	11	1	0,74
Imbabura	0	35	4	13	1	0,16
Sucumbios	0	28	0	6	0	0,02
Orellana	0	20	0	0	0	0,02
Carchi	2	9	8	3	1	0,10
Chimborazo	0	11	0	3	0	0,31
El Oro	0	9	0	4	0	0,14
Santo Domingo de Los Tsácl	0	9	0	1	0	0,00
Zamora Chinchipe	0	3	0	1	0	0,03
Cañar	0	0	0	0	0	0,04
Santa Elena	0	0	0	0	0	0,00
Bolívar	0	0	0	0	0	0,03
Galápagos	0	0	0	0	0	0,00
Total	4	1313	94	275	20	8,72

Número de eventos vs Personas Impactadas por mes



Recurrencia de eventos por lluvias vs Personas Impactadas a nivel provincial

Personas impactadas refiere a la suma de personas afectadas y personas damnificadas



Situación meteorológica

Según el Boletín Meteorológico Nro. 02 emitido por el INAMHI con estatus de ADVERTENCIA con Vigencia: desde 15H00 del 12 hasta las 17H00 del 15 de enero de 2025. Se prevé que entre el 12 y 15 de enero incrementará la Temperaturas y Radiación Ultravioleta durante el día en gran parte del país, mayor énfasis los días 13 y 14. Adicional, en la zona norte y centro de la región Interandina se presentará Baja Temperatura nocturna (menor a 3°C), en especial en localidades por encima de los 2750 msnm.

REGIÓN	Estimación de Temperaturas Diurnas y Nocturnas		
	Nivel Medio	Nivel Alto	Nivel Alto y Muy Alto
Liberal	30° - 32°	33° - 35°	
Interandina	21° - 23°	24° - 27°	≤ 3 °C
Amazonia	29° - 31°	32° - 35°	



Fig. 1: Mapa de nivel de amenaza: Incremento de temperatura durante el día y baja temperatura nocturna

Asistencia Humanitaria

Por eventos producidos por lluvias desde el 01 de octubre de 2024 a la fecha, la SNGR y el SNDGIRD han entregado asistencia humanitaria a la población afectada, la cual se detalla a continuación:



4.257

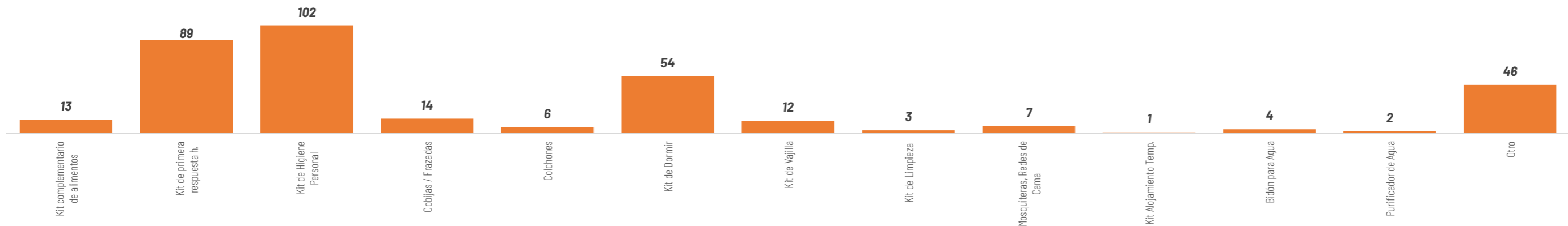
TOTAL DE BIENES DE ASISTENCIA HUMANITARIA ENTREGADO - SNGR



2.047

TOTAL DE BIENES DE ASISTENCIA HUMANITARIA ENTREGADO - SNDGIRD

La SNGR ha entregado a población afectada un total de 4.257 bienes de asistencia humanitaria, a continuación se detallan algunos de los tipos de bienes:



Las instituciones del SNDGIRD han entregado un total de 2.047 bienes de asistencia humanitaria:

