

REPORTE DE MONITOREO DE AMENAZAS Y EVENTOS ADVERSOS – No. 0014





Fecha y Hora de actualización: martes, 07 de enero de 2025 - 20:54:47 / Página 1 de 6

Periodo de Monitoreo: Desde: 09:00 07/01/2025 Hasta: 21:00 07/01/2025

1. Monitoreo de amenazas

- Amenaza en desarrollo, posible desencadenamiento de eventos adversos.
- Amenaza en incremento y probable materialización inminente.
- Amenaza dentro de los parámetros normales.

PELIGRO VOLCÁNICO:

| Ubicación | Nivel de alerta declarada | Situación actual | Valoración actual |
|---|---------------------------|---|-------------------|
|  Volcán Reventador Napó | NARANJA | 16:55 emisión de gas y ceniza, con una altura de la nube mayor a 1000 metros sobre el nivel del cráter con dirección Oeste. | ● |
|  Volcán Chiles-Cerro Negro Carchí | AMARILLA | 18:00 sin reporte de actividad. | ● |
|  Volcán Sangay Morona Santiago | AMARILLA | 18:00 sin reporte de actividad. | ● |
|  Volcán Cotopaxi | | 18:00 sin reporte de actividad. | ● |

PELIGRO POR DESBORDAMIENTOS DE CUERPOS HÍDRICOS:

01 cuerpos de agua desbordados:

| Provincia | Cantón | Parroquia | Sector | Nombre |
|-----------|--------|------------|------------|------------------|
| Azuay | Cuenca | Chiquintad | Ochoa León | Quebrada - Bibin |

03 cuerpos de agua con tendencia a subir el nivel:

| Provincia | Cantón | Parroquia | Sector | Nombre |
|-----------|-----------|------------|----------------|------------|
| Azuay | Cuenca | Machángara | Río Machángara | Machángara |
| El Oro | Balsas | Balsas | Casco Urbano | Balsas |
| El Oro | Portovelo | Salatí | Salatí | Ambocas |

PELIGRO POR INCENDIOS FORESTALES:

00 incendio forestal activo:

| Provincia | Cantón | Parroquia | Sector | Afectación (Ha) | Fecha de inicio |
|-----------|--------|-----------|--------|-----------------|-----------------|
| -- | -- | -- | -- | -- | -- |

01 incendios forestales controlados:

| Provincia | Cantón | Parroquia | Sector | Afectación (Ha) | Fecha de inicio |
|------------|------------|-------------|---------------------------|-----------------|-----------------|
| Esmeraldas | Esmeraldas | 5 de Agosto | sector Basurero Municipal | 17 | 19/12/2024 |

PELIGRO POR APERTURA O COLAPSO DE PRESAS Y REPRESAS:

| Recurso | Cota mínima | Cota Actual | Cota máxima | Hora de corte | Valoración |
|------------------------------|-------------|-------------|-------------|---------------|------------|
| Molino, Azuay | 1975.00 | 1988.69 | 1990.50 | 17:00 | ● |
| Mazar, Azuay | 2098 | 2138 | 2153.45 | 17:00 | ● |
| Daule Peripa, Guayas | 70.00 | 72.88 | 85.00 | 08:59 | ● |
| Central Baba, Los Ríos | 114.00 | 115.25 | 117.00 | 08:59 | ● |
| Chongón, Guayas | 44.50 | 44.61 | 55.15 | 11:02 | ● |
| El Azúcar, Santa Elena | 40.00 | 41.40 | 45.09 | 11:02 | ● |
| San Vicente, Santa Elena | 50.00 | 50.86 | 57.49 | 11:02 | ● |
| La Esperanza, Manabí | 53.40 | 59.83 | 66.00 | 08:46 | ● |
| Poza Honda, Manabí | 104.29 | 100.07 | 106.51 | 08:46 | ● |
| Multipropósito Chone, Manabí | 48.00 | 51.71 | 68.50 | 08:46 | ● |
| Agoyán, Tungurahua | 1645.00 | -- | 1651.00 | -- | -- |
| Pucará-Pisayambo, Tungurahua | 3541.00 | -- | 3565.00 | -- | -- |

DECLARATORIAS DE NIVELES DE ALERTA VIGENTES POR AMENAZAS Y/O EVENTOS ADVERSOS, VISITAR LA PÁGINA WEB:

<https://www.gestionderiesgos.gob.ec/niveles-de-alertas-y-declaratorias-vigentes-establecidas-por-la>

REPORTE DE MONITOREO DE AMENAZAS Y EVENTOS ADVERSOS – No. 0014

Fecha y Hora de actualización: martes, 07 de enero de 2025 – 20:54:47 / Página 2 de 6

SITUACIÓN HIDROMETEOROLÓGICA:




Fig. 1: Mapa de nivel de amenaza. - Incremento de intensidad y distribución de lluvias, tormentas y ráfagas de viento.

ADVERTENCIA # 72

AMENAZA: LLUVIAS, TORMENTAS ELÉCTRICAS Y RÁFAGAS DE VIENTO

Vigencia: desde 19:00 del 04 de enero hasta las 10H00 del 09 de enero 2025

SITUACIÓN: Se prevé persistencia de lluvias de variable intensidad con tormentas y ráfagas de viento en gran parte del país, resaltando la región Amazónica, zona interior del Litoral y estribaciones de cordillera, con mayor énfasis, entre la noche del 8 y madrugada del 9 de enero 2025 (no se descartan eventos puntuales Muy Fuertes).

ZONAS AFECTADAS

- **Región Litoral:** Mayor relevancia en Esmeraldas, Manabí, Santo Domingo de los Tsáchilas y El Oro.
- **Región Interandina:** Mayor intensidad en Carchi, Imbabura, Pichincha, Cotopaxi, Loja y zonas de cordillera.
- **Región Amazónica:** Mayor intensidad en la zona Este de la región el día 5 de enero.

FUENTE: INAMHI

PELIGRO SÍSMICO:

| Fecha - Hora Local | Magnitud | Profundidad | Cercano a | Sentido por la población |
|--------------------|----------|-------------|-----------|--------------------------|
| -- | -- | -- | -- | -- |

2. Monitoreo de eventos adversos (emergencias y desastres)



Oleaje

| | |
|--------------------------|---|
| Localización: | Nacional |
| Antecedentes: | Desde el 27 de diciembre de 2024 hasta la presente fecha, se han registrado 16 eventos por oleaje en 4 provincias, afectando a 11 cantones y 16 parroquias. El 27/12/2024, se activó el COE Cantonal Sucre, en Manabí, así como las MTT1 y MTT3 Provinciales. El 29/12/2024, se activó el COE Provincial de Manabí. |
| Situación actual: | El instituto Oceanográfico y Antártico de la Armada (INOCAR), emitió un comunicado oficial donde las causas del oleaje. Se mantiene activo el alojamiento temporal en la provincia de El Oro, antiguo colegio Gran Colombia donde se encuentran 38 familias con 123 personas. |
| Afectaciones: | <p>El Oro</p> <ul style="list-style-type: none"> - 123 personas afectadas - 38 familias afectadas - 38 viviendas afectadas <p>Manabí</p> <ul style="list-style-type: none"> - 2 personas fallecidas - 95 familias afectadas - 163 personas afectadas - 2 familias damnificadas - 7 personas damnificadas - 55 viviendas afectadas - 2 viviendas destruidas - 15 bienes públicos afectados - 14 bienes privados afectados - 25 bienes privados destruidos |

REPORTE DE MONITOREO DE AMENAZAS Y EVENTOS ADVERSOS – No. 0014

Fecha y Hora de actualización: martes, 07 de enero de 2025 - 20:54:47 / Página 3 de 6

| | |
|--------------------------------|--|
| | <p>Esmeraldas</p> <ul style="list-style-type: none"> - 2 familias afectadas - 7 personas afectadas - 12 bienes privados afectados - 0.2 km lineales de vías afectadas <p>Santa Elena</p> <ul style="list-style-type: none"> - 2 bienes publicos afectados - 1 bien privado afectado - 5 bienes privados destruidos - 0.55 km lineales de vías afectadas |
| Acciones de respuesta: | <p>Zona 1 UGR GAD Cantonal Eloy Alfaro realizó inspección e indicó que el evento no amerita de la EVIN, adicional realizaran la reubicación de la personas afectada a través de un proyecto de reubicación, para culminar rectificaron el número de bienes privados afectados. SNGR Unidad de Monitoreo Esmeraldas a través de las cámaras del ECU-911 realiza monitoreo del nivel del mar.</p> <p>Zona 4 Cuerpo de Bomberos Sucre y GAD Cantonal realizaron la limpieza de las viviendas afectadas. UGR GAD Cantonal realizó el levantamiento de la información. SNGR CZ4 realizó la entrega de Asistencia Humanitaria. GAD Cantonal Manta y Cuerpo de Bomberos Manta realizaron la limpieza de las cabañas afectadas. SNGR CZ4 y GAD Cantonal realizaron recorrido y sobrevuelo en los sectores afectados. COE Provincial se encuentra activada</p> <p>Zona 5 En el cantón Santa Elena, se ejecutaron acciones de prevención junto con la municipalidad, CTE informó que realizó la apertura de la Av. Malecón con las debidas precauciones y efectivos en puntos estratégicos para el control del transito vehicular. Las condiciones de oleaje son bajas sin afectaciones.</p> <p>Zona 7 SNGR conjuntamente con GAD Cantonal, Jefe Político de El Guabo y Teniente Político de Tendales, brindan y articulan atención para las familias afectadas. Brigada médica de MSP, realizó valoración de salud preventiva a las familias alojadas al refugio temporal. Tenencia Política colaboró con víveres para las familias alojadas.</p> |
| Fuentes de información: | SNGR Coordinaciones Zonales/Cuerpos de Bomberos de las distintas provincias / GAD Cantonales |

ZONA 1



Incendio Forestal

| | |
|--------------------------------|---|
| Localización: | Esmeraldas/Esmeraldas/5 de Agosto/Sector Basurero Municipal. |
| Antecedentes: | Desde el 21/12/2024, el PMU liderado por el Cuerpo de Bomberos Esmeraldas permanece operativo. Desde el 23/12/2024 se activó el COE Cantonal Esmeraldas. |
| Situación actual: | La vía de segundo orden (vía Carlos Concha) está habilitada en su totalidad ya que por el momento no hay maquinarias del GAD operando. El incendio forestal se encuentra controlado en un 80%. Tanto el COE Cantonal como el PMU permanecen activos. |
| Afectaciones: | - 17 hectáreas entre desechos sólidos y vegetación. - 29 familias, 100 personas afectadas (levemente por inhalación de humo). |
| Acciones de respuesta: | Cuerpo de Bomberos de Esmeraldas continua realizando labores de enfriamiento y sofocación del incendio, para culminar realizan constante monitoreo del incendio. GAD Cantonal de Esmeraldas a través de maquinaria continua realizando la remoción de desechos para evitar la reactivación del incendio. |
| Fuentes de información: | SNGR CZ1 Umeva Esmeraldas/Cuerpo de Bomberos Esmeraldas/ Esvial/ GAD Cantonal |

ZONA 2



Socavamiento

| | |
|--------------------------|--|
| Localización: | Orellana-Napo/El Chaco/Gonzalo Díaz De Pineda (El Bombón)/San Rafael, Piedra Fina 2, San Luis, San Carlos, vía Y de Baeza-Lago Agrío [E45]. |
| Antecedentes: | Debido al proceso erosivo desarrollado desde febrero del 2020, el río Quijos (Alto Coca) mantiene en riesgo a varias viviendas y sectores estratégicos, tales como: la Red Estatal Vial [E45], Hidroeléctrica Coca Codo Sinclair, tuberías de SOTE, Poliducto Shushufindi - Quito y OCP. Se mantiene la declaratoria emitida mediante resolución SGR-058-2021 de cambiar el nivel de alerta Naranja a Roja. |
| Situación actual: | El frente de erosión se estima localizado en la abscisa 6+400 durante 3 días (por confirmar); aguas abajo, entre los kilómetros 6+400 y 10+000, continúa la erosión lateral en la margen izquierda, aguas arriba de San Carlos, afectando las |

REPORTE DE MONITOREO DE AMENAZAS Y EVENTOS ADVERSOS – No. 0014

Fecha y Hora de actualización: martes, 07 de enero de 2025 - 20:54:47 / Página 4 de 6

| | |
|--------------------------------|--|
| Afectaciones: | <p>instalaciones petroleras y poniendo el peligro a la vía E45 en el sector del Mirador y también aguas abajo del río Loco, donde también se afectaron las instalaciones petroleras.</p> <p>Desde el 2020 a la fecha las afectaciones son las siguientes:</p> <ul style="list-style-type: none"> - 15 Personas afectadas - 26.804 Personas afectadas indirectas - 51 Personas damnificadas - 99 Personas evacuadas - 14 Viviendas afectadas - 6 Viviendas destruidas - 4 Bienes públicos afectados: 3 corresponden al fenómeno de erosión (rotura de tuberías: SOTE, Poliducto y OCP por el hundimiento ocurrido el 07/04/2020); y 1 tubería de agua potable de San Luis y una Torre de soporte de tubería tipo H. - 6 Bienes privados afectados: fueron afectados al intentar cruzar el río Marker un bus interprovincial (trans Esmeraldas) (05/09/2023), un camión (10/09/2023), bus interprovincial (Zaracay) (14/09/2023), camioneta (30/10/2023), tráiler y un bus de la Cooperativa Putumayo (24/11/2023) - 5 Puentes destruidos: Puente sobre el río Montana, Puente Ventana 2, Puente Piedra Fina 2, Puente colgante San Carlos y Puente sobre el río Marker. - 1120 Metros de vía afectadas - 100.03 Ha de Cultivo perdida - 3448 Animales de granja afectados y muertos |
| Acciones de respuesta: | <p>Ep Petroecuador y OCP implementan las contingencias para superar los eventos de fuerza mayor; OCP construye dos bypass.</p> <p>La Comisión Ejecutora Río Coca - CELEC EP, SNGR, Tenencia Política de Gonzalo Díaz de Pineda, Cuerpo de Bomberos El Chaco y CCGR San Luis realizan monitoreo.</p> |
| Fuentes de información: | <p>SNGR CZ2 Umeva Napo-Orellana/ Técnico/SNGR CZ2/UGR GAD El Chaco/MDG/Comunidad/CELEC EP/ECU 911/Cuerpo de Bomberos El Chaco.</p> |

ZONA 6



Deslizamiento

| | |
|--------------------------------|---|
| Localización: | <p>Azuay/Santa Isabel/Santa Isabel/La Cría.</p> |
| Antecedentes: | <p>El 03/06/2022, se suscitó un deslizamiento producto de la saturación del suelo originado por la combinación del deficiente sistema de riego en el sector, del taponamiento de diferentes quebradas y la deficiencia en el drenaje del terreno.</p> <p>El 31/03/2023 la SGR declaró la ALERTA AMARILLA al polígono identificado como susceptible a movimientos en masa, el cual tiene un área de 526.22 hectáreas que se extiende sobre la comunidad La Cría, cantón Santa Isabel, provincia del Azuay.</p> <p>El 06/04/2023, la SNGR emite el cambio a ALERTA NARANJA de acuerdo al informe elaborado por Técnico de Análisis de Riesgos de la Coordinación Zonal 6 de Gestión de Riesgos.</p> <p>El 20/06/2023 MIES entregó Bonos de Contingencia a 22 familias afectadas de la comunidad La Cría.</p> <p>GAD Cantonal indica que al 03/01/2024 permanecían 4 familias integradas por 10 personas alojadas en el AT San Isidro.</p> <p>El 26/01/2024 se realizó la activación del COE Provincial Azuay para realizar el seguimiento del evento y establecer acciones.</p> |
| Situación actual: | <p>Técnico de la SNGR informa que se realizaron nuevas entregas de asistencia humanitaria</p> |
| Afectaciones: | <ul style="list-style-type: none"> -44 familias afectadas (178 personas afectadas) -44 viviendas afectadas -8 viviendas destruidas -8 familias damnificadas -25 personas damnificadas (permanecen en casa de familias acogientes) -38 familias evacuadas. -130 personas evacuadas (albergue temporal)(Con fecha 09/05/2024 se encuentran en el albergue 1 familias de 1 persona) - 4 bienes privados afectados (1 capilla y 3 predios) - 2 bienes públicos destruidos (1 casa comunal y 1 cancha central) |
| Acciones de respuesta: | <p>UGR Santa Isabel en conjunto con SNGR CZ6 realizan acciones de atención a la emergencia</p> |
| Fuentes de información: | <p>SNGR CZ6 Umeva Azuay-Cañar.</p> |

REPORTE DE MONITOREO DE AMENAZAS Y EVENTOS ADVERSOS – No. 0014

Fecha y Hora de actualización: martes, 07 de enero de 2025 - 20:54:47 / Página 5 de 6

3. Monitoreo de estado de vías afectadas por eventos adversos

00 VÍA DE PRIMER ORDEN CERRADA:

| No. | Provincia | Cantón | Parroquia | Sector/Vía | Evento adverso | Afectación (mts lineales) | Fecha del evento | Vías alternas |
|-----|-----------|--------|-----------|------------|----------------|---------------------------|------------------|---------------|
| -- | -- | -- | -- | -- | -- | -- | -- | -- |

21 VÍAS DE PRIMER ORDEN PARCIALMENTE HABILITADAS:

| No. | Provincia | Cantón | Parroquia | Sector/Vía | Evento adverso | Afectación (mts lineales) | Fecha del evento | Vías alternas |
|-----|-----------------|---------------------|------------------------------------|--|----------------|---------------------------|------------------|--|
| 1 | Loja | Loja | Vilcabamba | Surunuma vía Quinara [E682] | DESLIZAMIENTO | -- | 04/01/2025 | Ninguna |
| 2 | Azuay | Cuenca | Molleturo | Km 53, vía Cuenca-Molleturo [E-582] | SOCAVAMIENTO | 25 | 02/01/2025 | vía Cuenca-Girón-Pasaje. |
| 3 | Morona Santiago | Morona | Alshi (9 de Octubre) | Km 86, Cugusha vía Macas-Riobamba [E46] | DESLIZAMIENTO | 10 | 01/01/2025 | Ninguna |
| 4 | Napo | Quijos | Cuyuja | El Laurel, Vía Y de Baeza - Papallacta [E20] | SOCAVAMIENTO | -- | 21/06/2024 | Ninguna |
| 5 | Tungurahua | Baños de Agua Santa | Río Verde | Caserío El Placer, Quilloturo, ref. Vía Baños - Puyo [E30] | DESLIZAMIENTO | -- | 16/06/2024 | Ninguna |
| 6 | Napo | El Chaco | Gonzalo Díaz de Pineda | Piedra Fina, vía El Chaco-Reventador [E45] | SOCAVAMIENTO | -- | 20/05/2024 | Ninguna |
| 7 | Cotopaxi | Pujilí | Tingo | Tacajaló ingreso a la Esperanza, vía Pujilí - La Maná [E-30] | DESLIZAMIENTO | 1.5 | 31/01/2024 | Ninguna |
| 8 | Los Ríos | Babahoyo | Pimocha | Puente de Los Gemelos | SOCAVAMIENTO | 6 | 19/01/2024 | Ninguna |
| 9 | Imbabura | Ibarra | Carolina | San Jerónimo-Guadual; vía Salinas - Lita km 114 [E10] | DESLIZAMIENTO | 125 | 22/12/2023 | Ninguna |
| 10 | Tungurahua | Baños de Agua Santa | Río Verde | San Jorge, vía Baños - Puyo [E30] | SOCAVAMIENTO | 100 | 16/07/2023 | Ninguna |
| 11 | Esmeraldas | Quinindé | Malimpia | Malimpia, E20 pasando el basurero a mano derecha | SOCAVAMIENTO | 30 | 03/04/2023 | Ninguna |
| 12 | Morona Santiago | Limón Indanza | Yunganza (Cab. En el rosario) | Km 35, El Rosario, vía Bella Unión - Limón [E45] | DESLIZAMIENTO | 30 | 04/03/2023 | Ninguna |
| 13 | Azuay | Sevilla de Oro | Palmas | km 76, Vía Paute Guarumales Méndez [E-40] | DESLIZAMIENTO | 25 | 5/09/2022 | Ninguna |
| 14 | Azuay | Sevilla de Oro | Palmas | km 61, Vía Paute Guarumales Méndez [E-40] | SOCAVAMIENTO | 35 | 30/08/2022 | Ninguna |
| 15 | Manabí | Puerto López | Salango | La Rinconada 5 Cerros, vía Puerto López - Santa Elena [E15] | HUNDIMIENTO | 4 | 28/08/2022 | Ninguna |
| 16 | Manabí | Sucre | Leonidas Plaza | Km 19, San Agustín-Tosagua [E-383] | SUBSIDENCIA | 150 | 14/08/2022 | Ninguna |
| 17 | Pichincha | Mejía | Manuel Cornejo A. | km 38 + 600, vía Alóag - Unión del Toachi [E20] | HUNDIMIENTO | 15 | 25/02/2022 | Ninguna |
| 18 | Esmeraldas | Quinindé | Rosa Zarate (Quinindé) | Km 68 Los Vergeles, vía Esmeraldas - Quinindé [E20] | HUNDIMIENTO | 40 | 8/02/2022 | Ninguna |
| 19 | Imbabura | Ibarra | Carolina | San Jerónimo; vía Salinas - Lita [E 10] | DESLIZAMIENTO | 225 | 22/12/2021 | 1.- Ruta desde la E10 Guallupe - San Juan de Lachas (Carchi) - por la E 182 Gualchan - Chical - Maldonado - Tulcán - Ibarra, 2.- Para vehículos livianos, E10 desde San Jerónimo - Buenos Aires - Cahuasquí - Tumbabiro. |
| 20 | Cañar | Cañar | Ingapirca | Vía El tambo - Ingapirca - Honorato Vásquez km 8+100, km 15. | DESLIZAMIENTO | 100 | 24/11/2021 | Ninguna |
| 21 | Napo | El Chaco | Gonzalo Díaz De Pineda (El Bombón) | San Rafael, Piedra Fina, San Luis, San Carlos, Vía Y de Baeza-Lago Agrío [E45] | SOCAVAMIENTO | 1040 | 2/02/2020 | Lago Agrío - Coca - Y de Narupa - Tena - Ambato - Quito |

REPORTE DE MONITOREO DE AMENAZAS Y EVENTOS ADVERSOS – No. 0014

Fecha y Hora de actualización: martes, 07 de enero de 2025 - 20:54:47 / Página 6 de 6

05 VÍAS DE SEGUNDO ORDEN CERRADAS:

| No. | Provincia | Cantón | Parroquia | Sector/Vía | Evento Adverso | Afectación (mts lineales) | Fecha del evento | Vías alternas |
|-----|-------------|-----------|------------------------------|--|----------------|---------------------------|------------------|------------------------------|
| 1 | Santa Elena | Salinas | Anconcito | Vía al Puerto Pesquero | SOCAVAMIENTO | -- | 14/03/2023 | Ninguna |
| 2 | Pichincha | Quito | Conocoto | Calles Hermano Miguel y Panzaleo, cruce de vías | SOCAVAMIENTO | 30 | 28/02/2022 | Ninguna |
| 3 | Azuay | Nabón | Nabón | Rosas, Bellavista, Tamboloma, Chunazana | DESPLAZAMIENTO | 50 | 14/03/2021 | Corraleja-Yasudel-Susudel |
| 4 | Imbabura | Pimampiro | Pimampiro, Cabecera Cantonal | San José de Aloburo | DESPLAZAMIENTO | 500 | 09/11/2021 | Vía Narchimbuela - Pimampiro |
| 5 | Pichincha | Mejía | Tambillo | El Murco - Pasando la escuela Carlos Freire Larrea | INUNDACIÓN | --- | 11/04/2022 | Ninguna |

04 VÍAS DE SEGUNDO ORDEN PARCIALMENTE HABILITADAS:

| No | Provincia | Cantón | Parroquia | Sector/Vía | Evento Adverso | Afectación (mts lineales) | Fecha del evento | Vías alternas |
|----|------------|------------|---------------------|--|----------------|---------------------------|------------------|---------------|
| 1 | Imbabura | Cotacachi | 6 de Julio Cuellaje | ingreso de Cuellaje | SOCAVAMIENTO | 5 | 03/01/2025 | Ninguna |
| 2 | Napo | Tena | Ahuano | Ahuano, vía Ahuano-Campana Cocha | SOCAVAMIENTO | -- | 02/07/2024 | Ninguna |
| 3 | Napo | Tena | Chontapunta | Unión Lojana, Vía Chonta Punta- Los Zorros-Límite con Orellana [E436A] | SOCAVAMIENTO | -- | 29/05/2024 | Ninguna |
| 4 | Chimborazo | Pallatanga | Pallatanga | Jiménez, vía Jiménez - Pallatanga | SOCAVAMIENTO | -- | 27/05/2023 | Ninguna |

05 VÍAS DE TERCER ORDEN CERRADAS:

| No. | Provincia | Cantón | Parroquia | Sector/Vía | Evento Adverso | Afectación (mts lineales) | Fecha del evento | Vías alternas |
|-----|-----------------|---------|----------------------------------|--|----------------|---------------------------|------------------|---------------|
| 1 | Pichincha | Cayambe | Juan Montalvo | Río Guachalá - vía a la Josefina | INUNDACIÓN | 100 | 16/06/2024 | Ninguna |
| 2 | Pichincha | Mejía | Tambillo | Ushco, vía Tambillo - Panamericana Sur | INUNDACIÓN | 20 | 10/04/2022 | Ninguna |
| 3 | Pichincha | Mejía | Manuel Cornejo Astorga (Tandapi) | Vía de ingreso a las Comunidades Peñas Blancas, El Paraíso, El Mirador y San Francisco | DESPLAZAMIENTO | 140 | 08/02/2022 | Ninguna |
| 4 | Morona Santiago | Morona | Sinai | Playas de San Luis, vía Santa María Tunants-Playas de San Luis-Quinta Cooperativa | INUNDACIÓN | 3884 | 02/05/2021 | Ninguna |
| 5 | Azuay | Cuenca | Nulti | Pasto Romero, vía al centro Parroquial | DESPLAZAMIENTO | 30 | 16/04/2021 | Ninguna |

02 VÍAS DE TERCER ORDEN PARCIALMENTE HABILITADAS:

| No. | Provincia | Cantón | Parroquia | Sector/Vía | Evento Adverso | Afectación (mts lineales) | Fecha del evento | Vías alternas |
|-----|------------|----------|-----------|--|----------------|---------------------------|------------------|---------------|
| 1 | Chimborazo | Riobamba | Pungalá | Complejo Turístico Las Rocas, Punin Guayco, Misniag, Peltetec, Alao Llactapamba, Alao San Antonio vía Pungalá - Alao | ALUVIÓN | -- | 16/06/2024 | Ninguna |
| 2 | Azuay | Pucará | Pucará | Km 2.5 de la vía Minas-Tablón-Pucará | SOCAVAMIENTO | 60 | 27/05/2024 | Ninguna |

Reporte generado por la Dirección de Monitoreo de Eventos Adversos de la Secretaría Nacional de Gestión de Riesgos.

Reporte elaborado por:

Nombre: Jorge Dután.- Digitador Nacional de Eventos Adversos
Correo electrónico: jorge.dutan@gestionderiesgos.gob.ec
Teléfono: 042593500 ext. 1605

Reporte revisado por:

Nombre: Stalin Jimenez- Analista de Monitoreo de Eventos Adversos
Correo electrónico: Stalin.jimenez@gestionderiesgos.gob.ec
Teléfono: 042593500 ext. 1603

Para ser agregado o removido de esta lista de destinatarios, por favor envíe un correo electrónico a sala.nacional@gestionderiesgos.gob.ec
Para más información, visite nuestro sitio web: <https://www.gestionderiesgos.gob.ec/reportes-de-monitoreo-de-amenazas-y-eventos-peligrosos/>