

REPORTE DE MONITOREO DE AMENAZAS Y EVENTOS ADVERSOS – No. 0031





Fecha y Hora de actualización: jueves, 16 de enero de 2025 – 09:29:31 / Página 1 de 7

Periodo de Monitoreo: Desde: 21:00 15/01/2025 Hasta: 09:00 16/01/2025

1. Monitoreo de amenazas

- Amenaza en desarrollo, posible desencadenamiento de eventos adversos.
- Amenaza en incremento y probable materialización inminente.
- Amenaza dentro de los parámetros normales.

PELIGRO VOLCÁNICO:

| Ubicación   | Nivel de alerta declarada | Situación actual            | Valoración actual |
|---|---------------------------|-----------------------------|-------------------|
|  Volcán Reventador<br>Napó           | NARANJA                   | 07:00 Se visualiza nublado. | ●                 |
|  Volcán Chiles-Cerro Negro<br>Carchi | AMARILLA                  | 07:30 Se visualiza nublado. | ●                 |
|  Volcán Sangay<br>Morona Santiago    | AMARILLA                  | 08:00 Se visualiza nublado. | ●                 |
|  Volcán Cotopaxi                     |                           | 07:45 Se visualiza nublado. | ●                 |

PELIGRO POR DESBORDAMIENTOS DE CUERPOS HÍDRICOS:

02 cuerpos de agua desbordados:

| Provincia | Cantón        | Parroquia     | Sector            | Nombre          |
|-----------|---------------|---------------|-------------------|-----------------|
| Los Ríos  | Urdaneta      | Ricaurte      | La Victoria       | Río Salampe     |
| Guayas    | Simón Bolívar | Simón Bolívar | Cabecera Cantonal | Varios Sectores |

01 cuerpos de agua con tendencia a subir el nivel:

| Provincia | Cantón     | Parroquia      | Sector    | Nombre       |
|-----------|------------|----------------|-----------|--------------|
| Cañar     | La Troncal | Manuel J Calle | La Cadena | río Bulubulu |

PELIGRO POR INCENDIOS FORESTALES:

00 incendio forestal activo:

| Provincia | Cantón | Parroquia | Sector | Afectación (Ha) | Fecha de inicio |
|-----------|--------|-----------|--------|-----------------|-----------------|
| --        | --     | --        | --     | --              | --              |

01 incendios forestales controlados:

| Provincia  | Cantón     | Parroquia   | Sector                    | Afectación (Ha) | Fecha de inicio |
|------------|------------|-------------|---------------------------|-----------------|-----------------|
| Esmeraldas | Esmeraldas | 5 de Agosto | sector Basurero Municipal | 17              | 19/12/2024      |

PELIGRO POR APERTURA O COLAPSO DE PRESAS Y REPRESAS:

| Recurso                      | Cota mínima | Cota Actual | Cota máxima | Hora de corte | Valoración |
|------------------------------|-------------|-------------|-------------|---------------|------------|
| Molino, Azuay                | 1975.00     | 1988.73     | 1990.50     | 07:00         | ●          |
| Mazar, Azuay                 | 2098        | 2144.04     | 2153.45     | 07:00         | ●          |
| Daule Peripa, Guayas         | 70.00       | 72.42       | 85.00       | 08:00         | ●          |
| Central Baba, Los Ríos       | 114.00      | 115.24      | 117.00      | 08:00         | ●          |
| Chongón, Guayas              | 44.50       | 44.60       | 55.15       | 08:20         | ●          |
| El Azúcar, Santa Elena       | 40.00       | --          | 45.09       | --            | --         |
| San Vicente, Santa Elena     | 50.00       | 51.79       | 57.49       | 08:25         | ●          |
| La Esperanza, Manabí         | 53.40       | 59.36       | 66.00       | 08:25         | ●          |
| Poza Honda, Manabí           | 104.29      | 99.64       | 106.51      | 08:25         | ●          |
| Multipropósito Chone, Manabí | 48.00       | --          | 68.50       | --            | --         |
| Agoyán, Tungurahua           | 1645.00     | --          | 1651.00     | --            | --         |
| Pucará-Pisayambo, Tungurahua | 3541.00     | --          | 3565.00     | --            | --         |

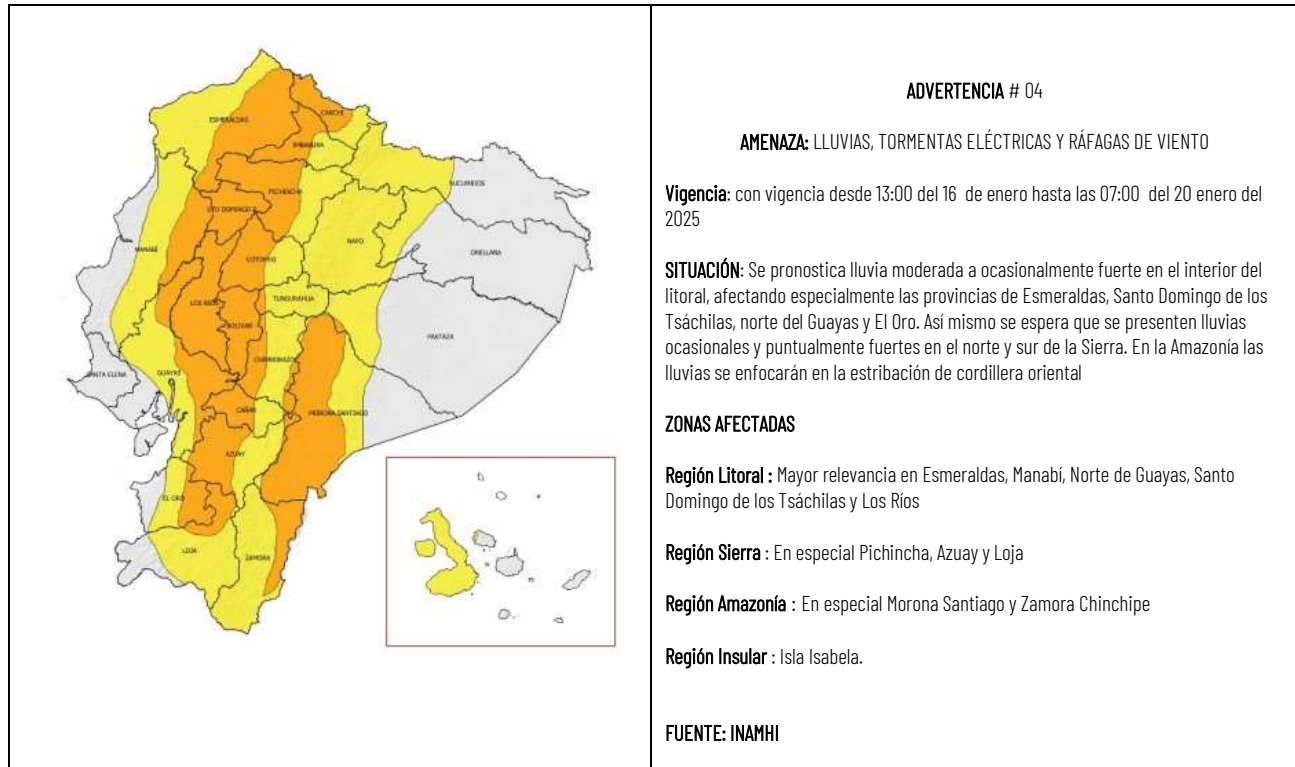
DECLARATORIAS DE NIVELES DE ALERTA VIGENTES POR AMENAZAS Y/O EVENTOS ADVERSOS, VISITAR LA PÁGINA WEB:

<https://www.gestionderiesgos.gob.ec/niveles-de-alertas-y-declaratorias-vigentes-establecidas-por-la->

REPORTE DE MONITOREO DE AMENAZAS Y EVENTOS ADVERSOS – No. 0031

Fecha y Hora de actualización: jueves, 16 de enero de 2025 – 09:29:31 / Página 2 de 7

SITUACIÓN HIDROMETEOROLÓGICA:



PELIGRO SÍSMICO:

| Fecha - Hora Local | Magnitud | Profundidad | Cercano a | Sentido por la población |
|--------------------|----------|-------------|-----------|--------------------------|
| ---                | ---      | ---         | ---       | ---                      |

2. Monitoreo de eventos adversos (emergencias y desastres)

ZONA 1



**Incendio Forestal**

|                                |  |
|--------------------------------|--|
| <b>Localización:</b>           | Esmeraldas/Esmeraldas/5 de Agosto/Sector Basurero Municipal.   |
| <b>Antecedentes:</b>           | Desde el 21/12/2024, el PMU liderado por el Cuerpo de Bomberos Esmeraldas permanece operativo. Desde el 23/12/2024 se activó el COE Cantonal Esmeraldas.   |
| <b>Situación actual:</b>       | El incendio forestal se encuentra controlado en un 80%, cabe indicar que a través de una línea cortafuego fue aislado para que no pueda expandirse fuera del basurero Municipal. La vía de segundo orden (vía Carlos Concha) está habilitada en su totalidad. Tanto el COE Cantonal como el PMU permanecen operativos.   |
| <b>Afectaciones:</b>           | - 17 hectáreas entre desechos sólidos y vegetación.<br>- 29 familias, 100 personas afectadas (levemente por inhalación de humo).   |
| <b>Acciones de respuesta:</b>  | El COE Provincial Esmeraldas sesionó con fecha 12/01/2025 en la Sala de Crisis del ECU 911. Cuerpo de Bomberos Esmeraldas continúa realizando labores de enfriamiento y sofocación del incendio, para culminar realizan constante monitoreo del incendio. GAD Cantonal Esmeraldas a través de maquinaria continúa realizando la remoción de desechos para evitar la reactivación del incendio. |
| <b>Fuentes de información:</b> | SNGR CZ1 Umeva Esmeraldas/Cuerpo de Bomberos Esmeraldas/ Esvial/ GAD Cantonal  |

REPORTE DE MONITOREO DE AMENAZAS Y EVENTOS ADVERSOS – No. 0031

Fecha y Hora de actualización: jueves, 16 de enero de 2025 – 09:29:31 / Página 3 de 7

ZONA 2



Socavamiento

|                                |   |
|--------------------------------|---|
| <b>Localización:</b>           | Orellana-Napo/El Chaco/Gonzalo Díaz De Pineda (El Bombón)/San Rafael, Piedra Fina 2, San Luis, San Carlos, vía Y de Baeza-Lago Agrío [E45].   |
| <b>Antecedentes:</b>           | Debido al proceso erosivo desarrollado desde febrero del 2020, el río Quijos (Alto Coca) mantiene en riesgo a varias viviendas y sectores estratégicos, tales como: la Red Estatal Vial [E45], Hidroeléctrica Coca Codo Sinclair, tuberías de SOTE, Poliducto Shushufindi – Quito y OCP.<br>Se mantiene la declaratoria emitida mediante resolución SGR-058-2021 de cambiar el nivel de alerta Naranja a Roja.  |
| <b>Situación actual:</b>       | El frente de erosión se estima localizado en la abscisa 6+400 durante 3 días (por confirmar); aguas abajo, entre los kilómetros 6+400 y 10+000, continúa la erosión lateral en la margen izquierda, aguas arriba de San Carlos, afectando las instalaciones petroleras y poniendo el peligro a la vía E45 en el sector del Mirador y también aguas abajo del río Loco, donde también se afectaron las instalaciones petroleras.   |
| <b>Afectaciones:</b>           | Desde el 2020 a la fecha las afectaciones son las siguientes:<br>- 15 Personas afectadas<br>- 26.804 Personas afectadas indirectas<br>- 51 Personas damnificadas<br>- 99 Personas evacuadas<br>- 14 Viviendas afectadas<br>- 6 Viviendas destruidas<br>- 4 Bienes públicos afectados: 3 corresponden al fenómeno de erosión (rotura de tuberías: SOTE, Poliducto y OCP por el hundimiento ocurrido el 07/04/2020); y 1 tubería de agua potable de San Luis y una Torre de soporte de tubería tipo H.<br>- 6 Bienes privados afectados: fueron afectados al intentar cruzar el río Marker un bus interprovincial (trans Esmeraldas) (05/09/2023), un camión (10/09/2023), bus interprovincial (Zaracay) (14/09/2023), camioneta (30/10/2023), tráiler y un bus de la Cooperativa Putumayo (24/11/2023)<br>- 5 Puentes destruidos: Puente sobre el río Montana, Puente Ventana 2, Puente Piedra Fina 2, Puente colgante San Carlos y Puente sobre el río Marker.<br>- 1120 Metros de vía afectadas<br>- 100.03 Ha de Cultivo perdida<br>- 3448 Animales de granja afectados y muertos |
| <b>Acciones de respuesta:</b>  | Ep Petroecuador y OCP implementan las contingencias para superar los eventos de fuerza mayor; OCP construye dos bypass.<br>La Comisión Ejecutora Río Coca – CELEC EP, SNGR, Tenencia Política de Gonzalo Díaz de Pineda, Cuerpo de Bomberos El Chaco y CCGR San Luis realizan monitoreo.  |
| <b>Fuentes de información:</b> | SNGR CZ2 Umeva Napo-Orellana/ Técnico/SNGR CZ2/UGR GAD El Chaco/MDG/Comunidad/CELEC EP/ECU 911/Cuerpo de Bomberos El Chaco.   |

ZONA 3



Inundación

|                                |  |
|--------------------------------|--|
| <b>Localización:</b>           | Chimborazo/Riobamba/Calpi/San José de Gausi.   |
| <b>Antecedentes:</b>           | El 09/01/2025, debido a las lluvias generadas en la tarde, se produjo una inundación afectado a varios sectores de la Parroquia.<br>El 10/01/2025, se reunió y activó el COE Cantonal  |
| <b>Situación actual:</b>       | Se realizó el levantamiento de EVIN, donde informa que debido a las fuertes precipitaciones se ocasionaron afectaciones a viviendas con el ingreso de agua con sedimentos, daños en zonas agrícolas y laderas, pérdida de especies menores, obstrucción del sistema de drenaje, pérdida de útiles escolares y uniformes, vías segundo orden y caminos vecinales.<br>El COE Cantonal se mantiene activo al momento no hay presencia de lluvias en el sector.<br>Los afectados pernoctan con familiares de acogida mientras duran las labores de limpieza de escombros de las calles y viviendas |
| <b>Afectaciones:</b>           | - 15 viviendas afectadas<br>- 21 familias afectadas (44 personas)<br>- 2 bienes privados afectados (Iglesia Evangélica, mecánica)<br>- 4 familias evacuadas (17 personas casa de familiares acogientes)<br>- Vía de segundo orden parcialmente habilitada  |
| <b>Acciones de respuesta:</b>  | UGR GAD Riobamba realizó el levantamiento de informe EVIN.<br>Obras Públicas (OOPP) GAD Cantonal realiza la limpieza los y escombros de las calles y viviendas afectadas por la inundación.<br>COE Cantonal se mantiene en reunión permanente.   |
| <b>Fuentes de información:</b> | SNGR CZ3 Umeva Chimborazo/UGR Cantonal   |

REPORTE DE MONITOREO DE AMENAZAS Y EVENTOS ADVERSOS – No. 0031

Fecha y Hora de actualización: jueves, 16 de enero de 2025 – 09:29:31 / Página 4 de 7

ZONA 5



Inundación

|                                |   |
|--------------------------------|---|
| <b>Localización:</b>           | Los Ríos/Urduzeta/Ricaurte/La Victoria – Río Salampe  |
| <b>Antecedentes:</b>           | Debido a las fuertes lluvias suscitadas en la madrugada del 15/01/2025, se reportó el desbordamiento del río Salampe, con ingreso leve a varias viviendas.  |
| <b>Situación actual:</b>       | Mediante el barrido en la zona se identificaron varias familias que se encuentran afectadas indirectamente debido a la alta presencia de agua a los exteriores de sus viviendas que les dificulta la circulación de las personas, actualmente se mantienen en sus hogares, el caudal del río Salampe continúa desbordado y adicional a ello no se realizará EVIN Digital. |
| <b>Afectaciones:</b>           | <ul style="list-style-type: none"> <li>- 2 viviendas afectadas</li> <li>- 2 familias afectadas</li> <li>- 8 personas afectadas</li> <li>- 28 familias afectadas indirectamente</li> <li>- 84 personas afectadas indirectamente</li> </ul>   |
| <b>Acciones de respuesta:</b>  | Con fecha al 15/01/2024 el Presidente de GAD Parroquial de Ricaurte en compañía de SNGR realizaron la entrega de ayuda humanitaria (fundas de agua)   |
| <b>Fuentes de información:</b> | SNGR-UPREA/GAD Parroquial de Ricaurte / SNGRE Unidad de Monitoreo Los Ríos.   |



Contaminación

|                                |  |
|--------------------------------|--|
| <b>Localización:</b>           | Galapagos/ San Cristóbal/ Puerto Baquerizo Moreno/ Playa de Los Marino y Playa de Oro.   |
| <b>Antecedentes:</b>           | Con fecha al 13/01/2024 La Dirección del Parque Nacional Galápagos luego de obtener los resultados de los análisis de las muestras tomadas del agua del mar en la bahía de Puerto Baquerizo Moreno, por entidades acreditadas, confirmaron la presencia de un alto índice de coliformes fecales (bacterias que se encuentran en excremento de los seres humanos y animales), entre otros componentes químicos que afectan la calidad del agua de la Playa de Los Marino y Playa de Oro y presentan un riesgo para la salud humana y la biodiversidad, esta situación se deriva del vertido de aguas residuales sin el debido tratamiento al mar. |
| <b>Situación actual:</b>       | Se restringió el ingreso a dichas playas por prevención, adicional cabe recalcar que las mismas son poco concurridas por personas.   |
| <b>Afectaciones:</b>           | --   |
| <b>Acciones de respuesta:</b>  | <p>Dirección del Parque Nacional Galápagos de manera temporal restringe como acción preventiva el ingreso al agua en las playas de los Marinos y de Oro.</p> <p>Dirección del Parque Nacional Galápagos (DPNG) ha solicitado reunión urgente a la MTT # 1, para dar a conocer los resultados de los análisis realizados.</p> <p>Parque Nacional Galápagos (PNG) elabora un plan de acción emergente para la evaluación de ecosistemas marinos.</p> <p>SNGR realiza monitoreo del evento para conocer las diferentes disposiciones de las autoridades cantonales.</p>   |
| <b>Fuentes de información:</b> | SNGR-Unidad de Monitoreo Galápagos/ Dirección del Parque Nacional Galápagos (DPNG)   |

ZONA 6



Deslizamiento

|                          |   |
|--------------------------|---|
| <b>Localización:</b>     | Azuay/Santa Isabel/Santa Isabel/La Cría.  |
| <b>Antecedentes:</b>     | <p>El 03/06/2022, se suscitó un deslizamiento producto de la saturación del suelo originado por la combinación del deficiente sistema de riego en el sector, del taponamiento de diferentes quebradas y la deficiencia en el drenaje del terreno.</p> <p>El 31/03/2023 la SGR declaró la ALERTA AMARILLA al polígono identificado como susceptible a movimientos en masa, el cual tiene un área de 526.22 hectáreas que se extiende sobre la comunidad La Cría, cantón Santa Isabel, provincia del Azuay.</p> <p>El 06/04/2023, la SNGR emite el cambio a ALERTA NARANJA de acuerdo al informe elaborado por Técnico de Análisis de Riesgos de la Coordinación Zonal 6 de Gestión de Riesgos.</p> <p>El 20/06/2023 MIES entregó Bonos de Contingencia a 22 familias afectadas de la comunidad La Cría.</p> <p>GAD Cantonal indica que al 03/01/2024 permanecían 4 familias integradas por 10 personas alojadas en el AT San Isidro.</p> <p>El 26/01/2024 se realizó la activación del COE Provincial Azuay para realizar el seguimiento del evento y establecer acciones.</p> |
| <b>Situación actual:</b> | Técnico de la SNGR informa que se realizaron nuevas entregas de asistencia humanitaria  |
| <b>Afectaciones:</b>     | <ul style="list-style-type: none"> <li>-44 familias afectadas (178 personas afectadas)</li> <li>-44 viviendas afectadas</li> <li>-8 viviendas destruidas</li> <li>-8 familias damnificadas</li> <li>-25 personas damnificadas (permanecen en casa de familias acogientes)</li> <li>-38 familias evacuadas.</li> </ul>   |

## REPORTE DE MONITOREO DE AMENAZAS Y EVENTOS ADVERSOS – No. 0031

Fecha y Hora de actualización: jueves, 16 de enero de 2025 - 09:29:31 / Página 5 de 7

|                                |  |
|--------------------------------|--|
| <b>Acciones de respuesta:</b>  | -130 personas evacuadas (albergue temporal)(Con fecha 09/05/2024 se encuentran en el albergue 1 familias de 1 persona)<br>- 4 bienes privados afectados (1 capilla y 3 predios)<br>- 2 bienes públicos destruidos (1 casa comunal y 1 cancha central)<br>UGR Santa Isabel en conjunto con SNGR CZ6 realizan acciones de atención a la emergencia |
| <b>Fuentes de información:</b> | SNGR CZ6 Umeva Azuay-Cañar.  |

### ZONA 7



#### Aluvión

|                                |   |
|--------------------------------|---|
| <b>Localización:</b>           | Loja/Quilanga/Quilanga/El Subo, vía El Subo - Espíndola   |
| <b>Antecedentes:</b>           | Por lluvias sucitadas el día 06/01/2024 se registró un aluvión, ocasionando afectaciones a viviendas, unidad educativa y se reportó el cierre temporal de la vía de segundo orden que conduce a Espíndola.  |
| <b>Situación actual:</b>       | El COE Parroquial de San Antonio de las Aradas ha declarado en emergencia a la parroquia<br>COE Parroquial de San Antonio de las Aradas y COE cantonal Quilanga se encuentran activados evaluando la emergencia para toma de decisiones.  |
| <b>Afectaciones:</b>           | - 1 vivienda destruida.<br>- 2 familias damnificadas conformadas por 9 personas se movilizaron a casa de familias acogientes.<br>- 9 viviendas afectadas y en necesidad de evaluación<br>- 9 familias afectadas conformadas por 49 personas<br>- 1 unidad educativa afectada y con necesidad de evaluación (Juan Manosalva)<br>- 50 metros de vía afectada (habilitada)                       |
| <b>Acciones de respuesta:</b>  | - UGR Quilanga realizó el levantamiento de información.<br>- OOPP del GAD Municipal de Quilanga trasladó personal y maquinaria al sitio para realizar labores de limpieza y trabajos complementarios.<br>- Vialsur realizó trabajos de limpieza.<br>- Cuerpo de Bomberos de Quilanga y Policía Nacional continúan en el sitio brindando seguridad vial.<br>- SNGR realiza constante monitoreo |
| <b>Fuentes de información:</b> | SNGR UMEVA Loja-Zamora Chinchipe/UGR Quilanga   |

### 3. Monitoreo de estado de vías afectadas por eventos adversos

#### 01 VÍA DE PRIMER ORDEN CERRADA:

| No. | Provincia | Cantón   | Parroquia | Sector/Vía                           | Evento adverso | Afectación (mts lineales) | Fecha del evento | Vías alternas  |
|-----|-----------|----------|-----------|--------------------------------------|----------------|---------------------------|------------------|--|
| 01  | Loja      | Quilanga | Quilanga  | El Salado, vía Quilanga a Gonzanamá. | DESLIZAMIENTO  | 14/01/2025                | 20               | Todo tipo de vehículo: Río Pindo - Carimanga - Gonzanamá.<br>Vehículos livianos: Quilanga - Purunuma - Gonzanamá |

#### 22 VÍAS DE PRIMER ORDEN PARCIALMENTE HABILITADAS:

| No. | Provincia | Cantón       | Parroquia      | Sector/Vía   | Evento adverso | Afectación (mts lineales) | Fecha del evento | Vías alternas   |
|-----|-----------|--------------|----------------|--|----------------|---------------------------|------------------|---|
| 1   | Loja      | Chaguarpamba | Chaguarpamba   | Río Pindo, vía Chaguarpamba-Balsas [E50]           | ALUVIÓN        | --                        | 15/01/2025       | Ninguna   |
| 2   | Los Ríos  | Babahoyo     | Febres Cordero | La Providencia                                     | SOCAVAMIENTO   | --                        | 15/01/2025       | Ninguna   |
| 3   | El Oro    | Piñas        | Capiro         | Tinajas - Guerras, vía Balsas - Loja [E-50]        | DESLIZAMIENTO  | --                        | 14/01/2025       | Ninguna   |
| 4   | Pichincha | Quito        | El Quinche     | Panamericana Norte - Vía El Quinche Inguinero      | DESLIZAMIENTO  | --                        | 14/01/2025       | Ninguna   |
| 5   | Loja      | Quilanga     | Quilanga       | El Salado, vía Quilanga a Gonzanamá.               | DESLIZAMIENTO  | --                        | 14/01/2025       | Río Pindo - Carimanga - Gonzanamá.<br>Quilanga - Purunuma - Gonzanamá |
| 6   | El Oro    | Las Lajas    | El Paraíso     | El Tigre, Vía Las Lajas - Arenillas - Alamor [E25] | INUNDACIÓN     | 20                        | 14/01/2025       |   |
| 7   | Azuay     | Cuenca       | Molleturo      | Km 53, vía Cuenca-Molleturo [E-582]                | SOCAVAMIENTO   | 25                        | 02/01/2025       | vía Cuenca-Girón-Pasaje.  |
| 8   | Napo      | Quijos       | Cuyuja         | El Laurel, Vía Y de Baeza - Papallacta [E20]       | SOCAVAMIENTO   | --                        | 21/06/2024       | Ninguna   |

REPORTE DE MONITOREO DE AMENAZAS Y EVENTOS ADVERSOS - No. 0031

Fecha y Hora de actualización: jueves, 16 de enero de 2025 - 09:29:31 / Página 6 de 7

| No. | Provincia       | Cantón              | Parroquia                          | Sector/Vía   | Evento adverso | Afectación (mts lineales) | Fecha del evento | Vías alternas   |
|-----|-----------------|---------------------|------------------------------------|--|----------------|---------------------------|------------------|---|
| 9   | Tungurahua      | Baños de Agua Santa | Río Verde                          | Caserío El Placer, Quilloturo, ref. Vía Baños - Puyo [E30]                     | DESLIZAMIENTO  | --                        | 16/06/2024       | Ninguna   |
| 10  | Napo            | El Chaco            | Gonzalo Díaz de Pineda             | Piedra Fina, vía El Chaco-Reventador [E45]                                     | SOCAVAMIENTO   | --                        | 20/05/2024       | Ninguna   |
| 11  | Los Ríos        | Babahoyo            | Pimocha                            | Puente de Los Gemelos  | SOCAVAMIENTO   | 6                         | 19/01/2024       | Ninguna   |
| 12  | Imbabura        | Ibarra              | Carolina                           | San Jerónimo-Guadual; vía Salinas - Lita km 114 [E10]                          | DESLIZAMIENTO  | 125                       | 22/12/2023       | Ninguna   |
| 13  | Tungurahua      | Baños de Agua Santa | Río Verde                          | San Jorge, vía Baños - Puyo [E30]  | SOCAVAMIENTO   | 100                       | 16/07/2023       | Ninguna   |
| 14  | Esmeraldas      | Quinindé            | Malimpia                           | Malimpia, E20 pasando el basurero a mano derecha                               | SOCAVAMIENTO   | 30                        | 03/04/2023       | Ninguna   |
| 15  | Morona Santiago | Limón Indanza       | Yunganza (Cab. En el rosario)      | Km 35, El Rosario, vía Bella Unión - Limón [E45]                               | DESLIZAMIENTO  | 30                        | 04/03/2023       | Ninguna   |
| 16  | Manabí          | Puerto López        | Salango                            | La Rinconada 5 Cerros, vía Puerto López - Santa Elena [E15]                    | HUNDIMIENTO    | 4                         | 28/08/2022       | Ninguna   |
| 17  | Manabí          | Sucre               | Leonidas Plaza                     | Km 19, San Agustín-Tosagua [E-383]   | SUBSIDENCIA    | 150                       | 14/08/2022       | Ninguna   |
| 18  | Pichincha       | Mejía               | Manuel Cornejo A.                  | km 38 + 600, vía Alóag - Unión del Toachi [E20]                                | HUNDIMIENTO    | 15                        | 25/02/2022       | Ninguna   |
| 19  | Esmeraldas      | Quinindé            | Rosa Zarate (Quinindé)             | Km 68 Los Vergeles, vía Esmeraldas - Quinindé [E20]                            | HUNDIMIENTO    | 40                        | 8/02/2022        | Ninguna   |
| 20  | Imbabura        | Ibarra              | Carolina                           | San Jerónimo; vía Salinas - Lita [E 10]  | DESLIZAMIENTO  | 225                       | 22/12/2021       | 1.- Ruta desde la E10 Guallupe - San Juan de Lachas (Carchi) - por la E 182 Gualchan - Chical - Maldonado - Tulcán - Ibarra , 2.- Para vehículos livianos, E10 desde San Jerónimo - Buenos Aires - Cahuasquí - Tumbabiro. |
| 21  | Cañar           | Cañar               | Ingapírca                          | Vía El tambo - Ingapírca - Honorato Vásquez km 8+100, km 15.                   | DESLIZAMIENTO  | 100                       | 24/11/2021       | Ninguna   |
| 22  | Napo            | El Chaco            | Gonzalo Díaz De Pineda (El Bombón) | San Rafael, Piedra Fina, San Luis, San Carlos, Vía Y de Baeza-Lago Agrío [E45] | SOCAVAMIENTO   | 1040                      | 2/02/2020        | Lago Agrío - Coca - Y de Narupa - Tena - Ambato - Quito   |

05 VÍAS DE SEGUNDO ORDEN CERRADAS:

| No. | Provincia   | Cantón    | Parroquia                    | Sector/Vía   | Evento Adverso | Afectación (mts lineales) | Fecha del evento | Vías alternas                |
|-----|-------------|-----------|------------------------------|--|----------------|---------------------------|------------------|------------------------------|
| 1   | Santa Elena | Salinas   | Anconcito                    | Vía al Puerto Pesquero                             | SOCAVAMIENTO   | --                        | 14/03/2023       | Ninguna                      |
| 2   | Pichincha   | Quito     | Conocoto                     | Calles Hermano Miguel y Panzaleo, cruce de vías    | SOCAVAMIENTO   | 30                        | 28/02/2022       | Ninguna                      |
| 3   | Azuay       | Nabón     | Nabón                        | Rosas, Bellavista, Tamboloma, Chunazana            | DESLIZAMIENTO  | 50                        | 14/03/2021       | Corraleja-Yasudel-Susudel    |
| 4   | Imbabura    | Pimampiro | Pimampiro, Cabecera Cantonal | San José de Aloburo                                | DESLIZAMIENTO  | 500                       | 09/11/2021       | Vía Narchimbuela - Pimampiro |
| 5   | Pichincha   | Mejía     | Tambillo                     | El Murco - Pasando la escuela Carlos Freire Larrea | INUNDACIÓN     | ---                       | 11/04/2022       | Ninguna                      |

06 VÍAS DE SEGUNDO ORDEN PARCIALMENTE HABILITADAS:

| No | Provincia  | Cantón     | Parroquia          | Sector/Vía   | Evento Adverso | Afectación (mts lineales) | Fecha del evento | Vías alternas |
|----|------------|------------|--------------------|--|----------------|---------------------------|------------------|---------------|
| 1  | Tungurahua | Ambato     | Izamba             | monumento la Joaquina antes de llegar al puente de la vía Ambato - Pillaro | DESLIZAMIENTO  | --                        | 14/01/2025       | Ninguna       |
| 2  | El Oro     | Portovelo  | Morales            | Morales cabecera cantonal [E585]   | INUNDACIÓN     | 7                         | 14/01/2025       | Ninguna       |
| 3  | Bolívar    | Chimbo     | San José de Chimbo | Calle Alternativa hacia la Ciudadela Benalcazar                            | DESLIZAMIENTO  | 25                        | 03/01/2025       | Ninguna       |
| 4  | Napo       | Tena       | Ahuano             | Ahuano, vía Ahuano-Campana Cocha   | SOCAVAMIENTO   | --                        | 02/07/2024       | Ninguna       |
| 5  | Napo       | Tena       | Chontapunta        | Unión Lojana, Vía Chonta Punta- Los Zorros-Límite con Orellana [E436A]     | SOCAVAMIENTO   | --                        | 29/05/2024       | Ninguna       |
| 6  | Chimborazo | Pallatanga | Pallatanga         | Jiménez, vía Jiménez - Pallatanga  | SOCAVAMIENTO   | --                        | 27/05/2023       | Ninguna       |

## REPORTE DE MONITOREO DE AMENAZAS Y EVENTOS ADVERSOS – No. 0031

Fecha y Hora de actualización: jueves, 16 de enero de 2025 – 09:29:31 / Página 7 de 7

### 07 VÍAS DE TERCER ORDEN CERRADAS:

| No. | Provincia       | Cantón    | Parroquia                        | Sector/Vía   | Evento Adverso | Afectación (mts lineales) | Fecha del evento | Vías alternas                   |
|-----|-----------------|-----------|----------------------------------|--|----------------|---------------------------|------------------|---------------------------------|
| 1   | El Oro          | Portovelo | Curtinacapac                     | Barrio Balsones, vía Balsones - Curtinacapac   | SOCAVAMIENTO   | 20                        | 14/01/2025       | Ninguna                         |
| 2   | El Oro          | Portovelo | Salatí                           | Ambocas, Vía Ambocas - Viñamao   | DESLIZAMIENTO  | 20                        | 10/01/2025       | Portovelo - Porotillo - Viñamao |
| 3   | Pichincha       | Cayambe   | Juan Montalvo                    | Río Guachalá - vía a la Josefina   | INUNDACIÓN     | 100                       | 16/06/2024       | Ninguna                         |
| 4   | Pichincha       | Mejía     | Tambillo                         | Ushco, vía Tambillo - Panamericana Sur   | INUNDACIÓN     | 20                        | 10/04/2022       | Ninguna                         |
| 5   | Pichincha       | Mejía     | Manuel Cornejo Astorga (Tandapi) | Vía de ingreso a las Comunidades Peñas Blancas, El Paraíso, El Mirador y San Francisco | DESLIZAMIENTO  | 140                       | 08/02/2022       | Ninguna                         |
| 6   | Morona Santiago | Morona    | Sinaí                            | Playas de San Luis, vía Santa María Tunants-Playas de San Luis-Quinta Cooperativa      | INUNDACIÓN     | 3884                      | 02/05/2021       | Ninguna                         |
| 7   | Azuay           | Cuenca    | Nulti                            | Pasto Romero, vía al centro Parroquial   | DESLIZAMIENTO  | 30                        | 16/04/2021       | Ninguna                         |

### 03 VÍAS DE TERCER ORDEN PARCIALMENTE HABILITADAS:

| No. | Provincia  | Cantón | Parroquia | Sector/Vía                                    | Evento Adverso | Afectación (mts lineales) | Fecha del evento | Vías alternas |
|-----|------------|--------|-----------|---|----------------|---------------------------|------------------|---------------|
| 1   | El Oro     | Balsas | Balsas    | Tinajas, vía Tinajas - Balsas                 | DESLIZAMIENTO  | 40                        | 14/01/2025       | Ninguna       |
| 2   | Tungurahua | Ambato | Ambatillo | Parque de la familia vía Ambato - Quisapíncha | DESLIZAMIENTO  | 50                        | 10/01/2025       | Ninguna       |
| 3   | Azuay      | Pucará | Pucará    | Km 2.5 de la vía Minas-Tablón-Pucará          | SOCAVAMIENTO   | 60                        | 27/05/2024       | Ninguna       |

Reporte generado por la Dirección de Monitoreo de Eventos Adversos de la Secretaría Nacional de Gestión de Riesgos.

**Reporte elaborado por:**

Nombre: Joao Aspiazu.- Digitador Nacional de Eventos Adversos

Correo electrónico: [Luis.aspiazu@gestionderiesgos.gob.ec](mailto:Luis.aspiazu@gestionderiesgos.gob.ec)

Teléfono: 042593500 ext. 1605

**Reporte revisado por:**

Nombre: Javier Sarango - Analista de Monitoreo de Eventos Adversos

Correo electrónico: [jose.sarango@gestionderiesgos.gob.ec](mailto:jose.sarango@gestionderiesgos.gob.ec)

Teléfono: 042593500 ext. 1603

Para ser agregado o removido de esta lista de destinatarios, por favor envíe un correo electrónico a [sala.nacional@gestionderiesgos.gob.ec](mailto:sala.nacional@gestionderiesgos.gob.ec)  
Para más información, visite nuestro sitio web: <https://www.gestionderiesgos.gob.ec/reportes-de-monitoreo-de-amenazas-y-eventos-peligrosos/>