

SitRep No. 7 – Oleaje, del 27 de diciembre de 2024 al 02 de enero de 2025

INFORME DE SITUACIÓN NACIONAL

Este Informe cubre el período de 27.12.2024 al 02.01.2025 - 12h00

1. Puntos importantes

- Desde el 27 de diciembre de 2024 hasta el 02 de enero de 2025, se registraron **19 eventos por oleaje en 4 provincias, afectando a 12 cantones y 17 parroquias.**
- Las provincias con mayor número de personas impactadas son: Manabí (1592 personas), El Oro (133 personas) y Esmeraldas (33 personas). *Personas impactadas son las personas afectadas más las personas damnificadas.*
- El 27/12/2024, se activó el **COE Cantonal Sucre**, en Manabí, así como las **MTT1 y MTT3** Provinciales precedidas por el prefecto de la provincia de **Manabí**.
- El 28/12/2024, el Instituto Oceanográfico y Antártico de la Armada (INOCAR), emitió un Boletín Cod. Nro. 271224_105 comunicado oficial donde informó de los eventos que ocurrirán en los próximos días (28 al 30 de diciembre de 2024); y; el 30/12/2024 se emitió un Boletín Especial por Feriado Cod. Nro. 301224_106 para los próximos días (31 de diciembre de 2024 al 3 de enero de 2025) así mismo explicó las causas del oleaje presentado en las costas del Ecuador Insular y Continental.
- El 29/12/2024, se activó el **COE Provincial de Manabí**, para coordinar acciones referentes a los eventos provocados por el oleaje.

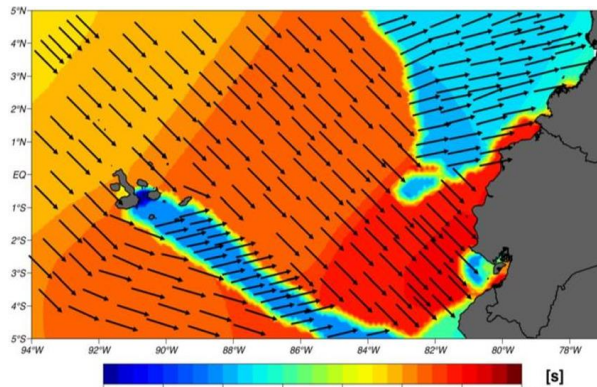
NIVEL DE AFECTACIÓN

3

Calificación realizada con base al Manual del COE 2017
El nivel de evento hace referencia a un evento súbito que requiere la atención de los entes competentes. En el caso de un macro evento progresivo como es la temporada de INF y su nivel de impacto, hace referencia a las estadísticas que se van acumulando durante el tiempo.

2. Advertencias emitidas por Oleaje

Boletín Especial – Feriado Instituto Oceanográfico y Antártico de la Armada Del 31 de diciembre de 2024 al 3 de enero de 2025



Fuente: Modelo numérico de la NOAA -WAVEWATCH III

Análisis de Oleaje

El Instituto Oceanográfico y Antártico de la Armada informa a la ciudadanía el arribo a la costa ecuatoriana (continental e insular) de olas del noroeste y del suroeste; sin embargo, las olas del norte vienen con períodos mayores al promedio; superiores a 20 segundos. A esto se suma que nos encontramos en una fase de aguaje. Por lo que **se prevé para los próximos días un estado de mar Muy Agitado; el 3 de enero esta condición pasará a Agitado.**

La presencia del aguaje y de olas con períodos mayores al promedio, pueden provocar corrientes de resaca y un mayor transporte de sedimentos. Por lo tanto, se recomienda tomar precauciones al realizar actividades en el mar y estar atentos a los comunicados oficiales.

Boletín Cod. Nro. 271224_105 en los próximos días (28 al 30 de diciembre de 2024),

El Instituto oceanográfico y Antártico de la Armada informa a la ciudadanía que, en la costa ecuatoriana continental e insular, se prevé un estado de mar agitado en las provincias de Manabí, Santa Elena, Guayas y Galápagos durante el 28 y 29 de diciembre, con una altura máxima de ola de 2.10 m. A partir del 30 de diciembre, se estima que esta condición pase a moderado, con una altura máxima de ola de 1,80 m. Este evento natural ocurre principalmente entre mayo y enero, se debe a un fenómeno conocido como Mar de Fondo que se caracteriza por la presencia de olas de largo periodo y continuas, generadas por tormentas lejanas que viajan a lo largo del océano Pacífico hasta alcanzar nuestra costa.

El Mar de Fondo está caracterizado por un oleaje predominante del noroeste del Pacífico, con periodos altos, superiores a 18 segundos. Asimismo, informa a la ciudadanía en general, que el personal de la Armada del Ecuador, desplazado en Capitanías de Puerto y Retenes Navales, están listos y preparados para colaborar en cualquier emergencia causada por el temporal suscitado.

Se recomienda tomar las debidas precauciones hasta el 31 de diciembre al realizar actividades en el mar y estar atentos a los comunicados oficiales

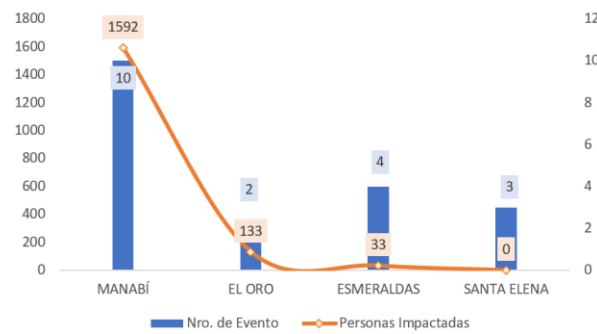
3. Eventos Adversos y Afectaciones – Resumen.

Desde el 27 de diciembre del 2024 al 02 de enero de 2025, se han registrado 19 eventos por oleaje siendo **Manabí** la provincia con **mayor impacto a la población** y con el **mayor número de eventos**, a continuación, se muestra el total de eventos:

No.	Provincias	Nro. de Evento	Personas Impactadas
1	Manabí	10	1592
2	El Oro	2	133
3	Esmeraldas	4	33
4	Santa Elena	3	0
Total general		19	1758

Fuente: Unidades de Monitoreo SNGR – Instituciones del SNDGIRD. 15/01/2025 – 16h00

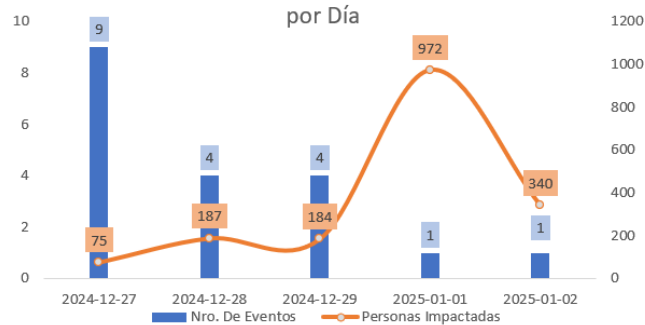
Nro. de Eventos Adversos Vs. Personas Impactadas



De la misma manera se analizó los eventos registrados por día con las personas impactadas donde se detalla a continuación:












No.	Día	Nro. De Eventos	Personas Impactadas
1	2024-12-27	9	75
2	2024-12-28	4	187
3	2024-12-29	4	184
4	2025-01-01	1	972
5	2025-01-02	1	340
Total general		19	1758

Nro. de Eventos Adversos Vs. Personas Impactadas por Día



Fuente: Unidades de Monitoreo SNGR - Instituciones del SNGDIRD. 15/01/2025 - 16h00

Por los eventos detallados en la tabla anterior, se han registrado las siguientes afectaciones:

Afectación a Personas:			
	Personas Fallecidas:	2	
	Familias afectadas:	447	 Personas Afectadas: 1747
	Familias damnificadas:	2	 Personas Damnificadas: 11
Afectación a viviendas:			
	Viviendas afectadas:	383	 Viviendas destruidas: 6
Afectación a servicios básicos esenciales e infraestructura:			
	Bienes públicos afectados:*	20	 Bienes privados afectados:** 51
			 Bienes privados destruidos:*** 6
Vías afectadas (kilómetros)			
	Primer Orden:	0,20	
	Segundo Orden:	0,65	
	Tercer Orden:	0,00	
	Total de vías afectadas (kilómetros)	0,85	

* 1 muro de protección vial en Bahía de Caráquez, 1 muro del espigón en Jaramijó, 2 escolleras del Malecón en La Libertad, 8 postes de luz en Manta, 1 vía de acceso al Malecón de Crucita, 1 tendido eléctrico en San Mateo.

** 1 embarcación de pesca en Galera, 1 muelle privado en Jaramijó, 1 vehículo que cayó al agua en Salinas, 10 embarcaciones de pesca, 2 cabañas turísticas en San Mateo, 1 cabaña turística en Crucita, 3 cabañas (bohíos) en Playa Las Peñas en Esmeraldas, 6 cabañas en Playa Mompiche y 2 cabañas en Playa Portete en Muisne.

*** 1 embarcación de pesca en Galera, 5 cabañas tipo restaurantes en Salango.

Fuente: Unidades de Monitoreo SNGR - Instituciones del SNGDIRD. 15/01/2025 - 16h00

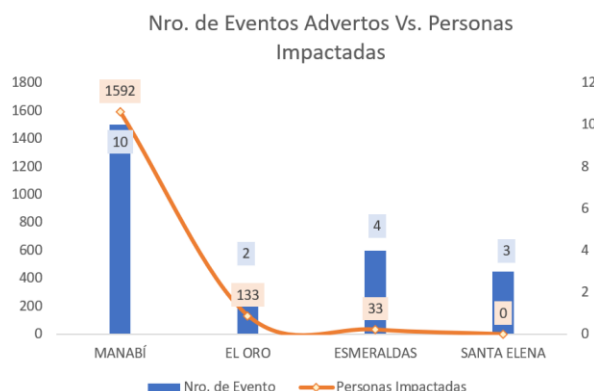
Nota aclaratoria: Toda la información de cifras mostradas en el presente Informe, está sujeta a variación en virtud del levantamiento continuo de información.

4. Detalle de afectaciones por provincias.

En la siguiente tabla se evidencia que las provincias con mayor número de personas impactadas es Manabí con 1592 personas y es la provincia con mayor recurrencia con 10 eventos.

No.	Provincias	Nro. de Evento	Personas Impactadas	Personas Fallecidas	Personas Afectadas	Familias Afectadas	Personas Damnificadas	Familias Damnificadas	Viviendas Afectadas	Viviendas Destruídas	Bienes Públicos Afectados	Bienes Privados Afectados	Bienes Privados Destruídos	Kilómetros Lineales De Vías Afectadas
1	Manabí	10	1592	2	1585	399	7	2	342	2	16	39	5	0,3
2	El Oro	2	133	0	129	41	4	0	41	4	0	0	0	0
3	Esmeraldas	4	33	0	33	7	0	0	0	0	2	11	1	0,2
4	Santa Elena	3	0	0	0	0	0	0	0	0	2	1	0	0,35
Total general		19	1758	2	1747	447	11	2	383	6	20	51	6	0,85

Fuente: Unidades de Monitoreo SNGR - Instituciones del SNDGIRD. 15/01/2025 - 16h00



Fuente: Unidades de Monitoreo SNGR - Instituciones del SNDGIRD. 15/01/2025 - 16h00

Detalle de afectaciones por cantones:

Provincia	Cantón	Parroquia	Nro. de Eventos	Personas Impactadas	Personas Fallecidas	Personas Afectadas	Familias Afectadas	Personas Damnificadas	Familias Damnificadas	Viviendas Afectadas	Viviendas Destruídas	Bienes Públicos Afectados	Bienes Privados Afectados	Bienes Privados Destruídos	Kilómetros Lineales De Vías Afectadas
Manabí	Jaramijó	Jaramijó	1	0	0	0	0	0	0	0	0	1	1	0	0
	Manta	Manta	1	32	1	32	10	0	0	10	0	8	0	0	0
		San Mateo	1	43	1	43	11	0	0	0	0	1	2	0	0
	Portoviejo	Crucita	2	972	0	972	243	0	0	243	0	4	23	0	0,3
	Puerto López	Puerto López	1	88	0	88	22	0	0	0	0	0	10	0	0
		Salango	1	96	0	96	24	0	0	0	0	0	0	5	0
	Sucre	Bahía De Caráquez	1	0	0	0	0	0	0	0	0	1	0	0	0
Charapoto		2	361	0	354	89	7	2	89	2	1	3	0	0	
Total, Manabí			10	1592	2	1585	399	7	2	342	2	16	39	5	0,3
Esmeraldas	Atacames	Atacames	1	0	0	0	0	0	0	0	0	0	0	0	0,2
	Esmeraldas	Luis Tello (Las Palmas)	1	0	0	0	0	0	0	0	0	0	1	0	0
		Bolívar	1	33	0	33	7	0	0	0	0	2	9	0	0
		Galera	1	0	0	0	0	0	0	0	0	0	1	1	0
Total, Esmeraldas			4	33	0	33	7	0	0	0	2	11	1	0,2	
Santa Elena	La Libertad	La Libertad	1	0	0	0	0	0	0	0	0	2	0	0	0,15
	Salinas	Gral. Alberto Enriquez Gallo	1	0	0	0	0	0	0	0	0	0	0	0	0,2
		José Luis Tamayo (Muey)	1	0	0	0	0	0	0	0	0	0	1	0	0
Total, Santa Elena			3	0	0	0	0	0	0	0	0	2	1	0	0,35
El Oro	El Guabo	Tendales (Cab.En Puerto Tendales)	1	123	0	123	38	0	0	38	0	0	0	0	0
	Santa Rosa	Jambelí	1	10	0	6	3	4	0	3	4	0	0	0	0
Total, El Oro			2	133	0	129	41	4	0	41	4	0	0	0	0
Total, general			19	1758	2	1747	447	11	2	383	6	20	51	6	0,85

Fuente: Unidades de Monitoreo SNGR - Instituciones del SNDGIRD. 15/01/2025 - 16h00

A continuación, se detallan los eventos peligrosos que registraron personas fallecidas a causa del oleaje desde el 27/12/2024 al 02/01/2025:

Nro.	Provincia	Cantón	Parroquia	Sector	Evento	Fecha del Evento	No. de fallecidos	Descripción
1	Manabí	Manta	San Mateo	Playa San Mateo	Oleaje	27/12/2024	1	Cuerpo de Bomberos Manta informó que a las 06:00 am se recuperó el cuerpo sin vida, del desaparecido en el sector de Barbasquillo.
2	Manabí	Manta	Manta	Perfil Costero	Oleaje	27/12/2024	1	Cuerpo de Bomberos Manta reportó que se encontró una persona de sexo masculino de 54 años de edad sin signos vitales.
Total:							2	

Fuente: Unidades de Monitoreo SNGR - Instituciones del SNDGIRD. 15/01/2025 - 16h00

5. Alojamientos Temporales

Por oleaje, desde el 27 de diciembre al 13 de enero de 2025 se activó 01 alojamiento:

Nro.	Provincia	Cantón	Parroquia	Nombre	Estado	Nro. Familias	Nro. Personas
1	El Oro	El Guabo	Tendales	antiguo colegio Gran Colombia	Cerrado	38	123
Total:						38	123

Fuente: Unidades de Monitoreo SNGR - Instituciones del SNDGIRD. 15/01/2025 - 16h00

6. Asistencia Humanitaria entregada

Por oleaje, desde el 27 de diciembre 2024 al 02 de enero de 2025, la **Secretaría Nacional de Gestión de Riesgos** ha entregado a la población afectada un total de **18.615 bienes de asistencia humanitaria**, las que se detallan a continuación:

PROVINCIA	CANTON	PARROQUIA	SECTOR	KCA (15 días - 4 personas)	KPRH (para 3 días)	Kit de Aseo Personal	Kit de Limpieza	Kit de Dormir	Kit de Vajilla	Tanque de 250 lt	Purificador de Agua	Sachet de Cloro	Total	
Esmeraldas	Muisne	Bolívar	Playas de Mompiche y Portete	0	10	10	0	0	0	0	0	0	20	
Manabí	Manta	Manta	Perfil costero Manta.	11	0	11	0	0	0	0	0	0	264	
	Manta	San Mateo	Playa San Mateo	10	0	10	0	0	0	0	0	0	240	
	Portoviejo	Crucita	Malecón	90	306	4	4	0	0	0	0	0	5832	
	Puerto López	Puerto López	Perfil costero Puerto López	22	0	0	0	0	0	0	0	0	0	2821
		Salango	Perfil costero Salango	24	0	0	0	0	0	0	0	0	0	2821
Sucre	Charapoto	San clemente		12	85	4	4	8	4	4	4	4	6000	
Total				169	401	39	8	8	4	4	4	4	17978	

Fuente: Unidades de Monitoreo SNGR - Instituciones del SNDGIRD. 15/01/2025 - 16h00

Por parte del Sistema Nacional Descentralizado de Gestión Integral de Riesgos y Desastres, se registran:

PROVINCIA	CANTON	PARROQUIA	SECTOR	INSTITUCION DONANTE	SA - KCA (15 días - 4 personas)
El Oro	Santa Rosa	Jambelí	Entrada Al Balneario Jambelí	MIES	3
Total					3

7. Casos representativos y acciones de respuesta

Entre los casos más relevantes ocurridos desde el 27 de diciembre al 02 de enero de 2025 podemos mencionar los siguientes:

Zona 1

- **Esmeraldas/ Muisne/ Galera/ Cabecera Parroquial.** El 29/12/2024, debido a las condiciones del mar, se registró un oleaje en la Cabecera Parroquial de Galera.
UGR Muisne informa que los propietarios de las lanchas realizaron la reparación de los daños que sus bienes sufrieron.
 - **1 bien privado afectado** (embarcación de pesca).
 - **1 bien privado destruido** (embarcación de pesca).
 GAD Cantonal Muisne realizó una inspección en las playas afectadas por oleaje.
- **Esmeraldas/ Eloy Alfaro/ Santa Lucía de las Peñas/ Playa Las Peñas.** El 29/12/2024, debido a las condiciones del mar, se registró un oleaje que afectó varios bohíos (cabaña construida de madera, caña y ramas utilizadas como negocios) situados en la playa.
 - **1 bien privado afectado (bohío).**
 - **1 familia, 1 persona afectada indirectamente.**

Teniente Política de Santa Lucía de Las Peñas confirmó el evento. GAD Cantonal Eloy Alfaro realizó inspección e indicó que el evento no amerita de la EVIN, adicional realizaron la reubicación de la persona afectada a través de un proyecto de reubicación, para culminar rectificaron el número de bienes privados afectados.

- **Esmeraldas/ Muisne/ Bolívar/ Playas de Mompiche, Portete y Estero de Plátano.** El 28/12/2024, debido a las condiciones del mar, se registró un oleaje que afectó varias cabañas (cabaña construida de madera, caña y ramas utilizadas como negocios) situados en la playa. De acuerdo con información proporcionada por la UPREA de la SNGR se actualiza la cifra de personas afectadas en Mompiche. Las condiciones del mar se encuentran estables, el nivel del mar es bajo.

Mompiche

- 7 bienes privados afectados (cabañas utilizadas como viviendas).
- 7 familias, 33 personas afectadas.
- 1 bien público afectado (poste eléctrico).

Portete

- 2 bienes privados afectados (cabañas).

Esteros de Plátano

- 1 bien público afectado (mampostería del muro de escollera).

SNGR Esmeraldas realizó la entrega de asistencia humanitaria a las familias afectadas por el evento en la playa Mompiche. UGR Muisne informa que realizan la planificación de intervención de maquinaria para realizar el mantenimiento del muro de contención. UGR Muisne realizó el levantamiento de información y se encuentra actualizando el evento en EVIN Digital.

- **Esmeraldas/ Atacames/ Atacames/ Bocana de Atacames.** El 27/12/2024, debido a las condiciones del mar, se registró un oleaje en la Bocana de Atacames que anegó la vía de segundo orden, lo que provocó dificultad en el tránsito vehicular y peatonal.

De acuerdo al monitoreo realizado a través de las cámaras del ECU-911, el **nivel de mar se encuentra bajo**, la vía de segundo orden se encuentra despejada al tránsito vehicular y peatonal.

- 200 metros lineales afectados (vía de segundo orden).

SNGR a través de las cámaras del ECU-911 realizó monitoreo del nivel del mar. GAD Cantonal Atacames realizó inspección, adicional, el 30/12/2024, se realizó nuevamente una inspección para determinar si se registraron más afectaciones.

Zona 4

- **Zona 4/Manabí/Portoviejo /Crucita/Malecón (Los Ranchos-Muelle).** El 01/01/2025 debido a fuerte oleaje que se presentó en las costas ecuatorianas, se reportó ingreso de agua y arena en el malecón, viviendas y vía de acceso y afectaciones en el muro de protección. De igual manera debido a las mareas altas por el oleaje una persona fue arrastrada hacia el interior del mar, misma que fue rescatada con vida.

La vía de acceso en el malecón se encuentra habilitada. Las familias afectadas se encuentran en sus viviendas. SNGR CZ4 continuará en días posterior con entrega de AH. El estado del mar es estable

- 300 metros lineales afectados (vía de segundo orden y Malecón Crucita).
- 3 bienes público afectado (muro de protección del Malecón, Sistema de alcantarillados y Aguas Servidas, Servicio de Agua Potable).
- 20 bienes privados afectados (locales comerciales, restaurantes)
- 243 viviendas afectadas (afectadas por ingreso de agua y arena)
- 243 familias afectadas (972 personas afectadas)

SNGR realizó la entrega de AH. GAD Cantonal y GAD Provincial realizaron trabajos de limpieza de la vía y viviendas afectadas PPNN realizó el cierre de la vía de acceso al malecón. Cuerpo de Bomberos de Portoviejo realizó labores de rescate de persona.

SNGR CZ4 realiza monitoreo del evento

- **Manabí/Puerto López/Salango/Perfil costero Salango.** El 29/12/2024, debido a las condiciones climáticas, un fuerte oleaje causó afectación en unas cabañas que funcionan como restaurantes.

Las familias afectadas permanecen en sus viviendas. El estado del mar es normal, los propietarios de los locales realizan la reconstrucción de sus locales por sus propios medios.

- 5 bienes privados destruidos (cabañas tipo restaurante).
- 24 familias afectadas.
- 96 personas afectadas.

GAD Cantonal realizó el levantamiento de la información. SNGR entregó asistencia humanitaria.

- **Manabí/Puerto López/Puerto López/Perfil costero Puerto López.** El 28/12/2024, debido a las condiciones climáticas, un fuerte oleaje causó afectación en 10 embarcaciones de pesca.

Las familias afectadas permanecen en sus viviendas. El estado del mar es normal, los propietarios de los locales realizan la reconstrucción de sus locales por sus propios medios.

- 10 bienes privados afectados (10 embarcaciones de pesca arrastradas a la orilla).
- 22 familias afectadas (22 personas)

SNGR realizó la entrega de Asistencia Humanitaria. GAD Cantonal realizó el levantamiento de la información. SNGR realizó monitoreo del evento.

- **Manabí/Sucre/Charapotó/ Malecón, San Clemente y San Jacinto.** El 28/12/2024, debido a las condiciones climáticas, un fuerte oleaje causó afectación en cuatro viviendas con el ingreso de agua causando daños de enseres, y la destrucción de dos viviendas en su totalidad. Las familias afectadas se encuentran en sus viviendas. SNGR CZ4 continuará en días posteriores con entrega de AH. El estado del mar es estable

- 85 viviendas afectadas (afectadas por ingreso de agua y arena)
- 85 familias afectadas (340 personas afectadas)
- 1 Bien público afectado (muro de protección vial).
- 3 bienes privados afectados (2 restaurantes 1 bar)

Cuerpo de Bomberos Sucre y GAD Cantonal realizaron la limpieza de las viviendas afectadas. UGR GAD Cantonal realizó el levantamiento de la información. SNGR realizó la entrega de Asistencia Humanitaria.

- **Manabí/Portoviejo/Crucita/Malecón. - Muelle, Los Rachos, Las Gilces.** El 28/12/2024, por causas del fuerte oleaje que se presenta en las costas ecuatorianas, en el Malecón Crucita, la vía de acceso resultó afectada con ingreso de agua, arena y más escombros, durante la noche y horas de la mañana tuvo que ser cerrada al tránsito vehicular, al momento se encuentra **habilitada** con precaución. Al momento las condiciones de oleaje se encuentran normales.

- 200 metros lineales afectados (vía de segundo orden y Malecón Crucita).
- 1 bien privado afectado (La Cabaña, restaurante)

GAD Portoviejo realizó respectiva evacuación de agua y procedió a retirar arena y escombros. Control Municipal, Cuerpo de Bomberos, rescatistas del GADMP, realizaron operativos de control y seguridad a turistas.

- **Manabí/Jaramijó/Jaramijó/Puerto pesquero artesanal.** El 27/12/2024, debido a las condiciones climáticas, se presentó oleaje en el sector, Inmobiliar CZ4 reporta afectaciones en el muro del espigón, Inmobiliar CZ4 como administradores del puerto toma medidas de seguridad ante el evento. UGR Cantonal reporta la afectación de un muelle privado. Al momento las condiciones de oleaje se encuentran normales.

- 1 bien público afectado (20 metros del muro de espigón)
- 1 bien privado (50 metros de vía interna)

GAD Jaramijó monitoreo el evento. Inmobiliar como administradores del puerto tomó medidas de seguridad. COE Provincial se encuentra activado.

- **Manabí/Manta/San Mateo/ Playa San Mateo.** El 27/12/2024, debido a las condiciones climáticas, se presenta fuerte oleaje en el sector, UGR Cantonal reporta afectaciones, adicional de manera preliminar se reportó una persona desaparecida, UGR GAD Manta informó del evento y realizó el cierre de las playas por prevención con personal de control territorial. Cuerpo de Bomberos Manta informó que a las 06:00 am se recuperó el cuerpo sin vida, del desaparecido en el sector de Barbasquillo. El servicio eléctrico se restableció en el sector; UGR GAD Manta indica que el estado del mar es estable por lo tanto las playan vuelven a la normalidad. UGR Cantonal informa que se realizaron diferentes actividades en los puntos con más afectación con la colaboración de la SNGR-CZ4, actualmente no hay oleaje, las familias afectadas se encuentran en sus viviendas

- 11 familias afectadas (43 personas afectadas)
- 1 persona fallecida
- 1 Bien público afectado (tendido eléctrico)
- 2 bienes privados afectados por ingreso de agua (cabañas turísticas)

SNGR realizó la entrega de Asistencia Humanitaria con apoyo de UGR Cantonal. GAD Cantonal junto al departamento de Productividad y Desarrollo de Turismo realizaron vuelo de drones para mapeo de zona de exposición al evento de oleaje en playa el murciélago, realizó el reporte de estado de banderas de las playas para informe a autoridades Nacionales en coordinación SNGR. SNGR CZ4 y GAD Cantonal realizaron recorrido y sobrevuelo en los sectores afectados. COE Provincial se encuentra activado.

- **Manabí/Sucre/ Bahía de Caráquez/San Clemente San Alejo y San Jacinto.** El 27/12/2024, debido a las condiciones climáticas, se presentó fuerte oleaje que afectó la infraestructura de los muros de protección vial y dificultando vías de acceso hacia los sectores mencionados. UGR del GAD informa que la marea ha descendido, así mismo indica que desde el 27/12/2024, COE Cantonal se encuentra activado, de la misma manera que se activó la MTT1 Y MTT3 Provinciales precedida por el Prefecto de Manabí.

La familia afectada permanece en su vivienda. El estado del mar es normal.

- 2 viviendas afectadas (ingreso de agua.)
- 1 bien público afectado (muro de contención vial)

GAD Provincial realizó los trabajos de reparación del muro afectado. CB Sucre y UGR GAD Cantonal realizaron la limpieza de las viviendas y sectores afectados. COE Provincial se encuentra activado.

- **Manabí/Manta/ Manta/Perfil Costero Manta.** El 27/12/2024, debido a las condiciones climáticas, se presentó fuerte oleaje, el cual afectó el turismo en varias playas del cantón, debido a esto, el alumbrado público de la Playa El Murciélago", se vio afectado. Al momento, el estado del mar es estable. Cuerpo de Bomberos Manta reportó que se encontró una persona de sexo masculino de 54 años de edad sin signos vitales. Mediante el EVIN se realizaron actualizaciones de datos de afectaciones, UGR cantonal informa que en colaboración con el Departamento Productividad, Dto. de Turismo y Desarrollo se realizaron actividades en los puntos afectados, SNGR-CZ4 intervino con la Asistencia a los afectados. Al momento no existe oleaje, las familias afectadas se encuentran en sus viviendas.

- 10 viviendas afectadas, por ingreso de agua.
- 10 familias afectadas (32 personas afectadas)
- 1 persona fallecida
- 8 Bienes públicos afectados (7 kioscos y 1 luminaria)

SNGR realizó la entrega de Asistencia Humanitaria con apoyo de UGR Cantonal. GAD Municipal y personal de CNEL realizó los trabajos de reparación de la luminaria afectada. GAD Cantonal Manta y Cuerpo de Bomberos Manta realizaron la limpieza de los quioscos afectados. SNGR CZ4 y GAD Cantonal realizaron recorrido y sobrevuelo en los sectores afectados. COE Provincial se encuentra activado.

Zona 5

- **Santa Elena/Salinas/Salinas/Puerto Lucía**, el 27/12/2024, por causas del oleaje, un vehículo cayó al agua por el fuerte impacto de olas mientras se encontraba estacionado cerca al área de yates del Yacht Club. Empresa privada informó que se gestionó el retiro del vehículo y posteriormente se entregó al propietario para que realicen las gestiones personales pertinentes.
 - **1 bien privado afectado** (vehículo)

La empresa privada gestionó el retiro del vehículo del área.
- **Santa Elena/Salinas/Enríquez Gallo/Av. Malecón**, el 27/12/2024, por causas del oleaje en las costas ecuatorianas, la Av. Malecón resultó afectada con ingreso de agua de mar y conchilla. CTE informó que realizó la apertura de la Av. Malecón con las debidas precauciones y efectivos en puntos estratégicos para el control del tránsito vehicular. Las condiciones de oleaje son bajas sin afectaciones.
 - **200 metros lineales afectados** (vía de segundo orden, Av. Malecón)

Las acciones de limpieza a cargo de **GAD Municipal Salinas** se realizan diariamente en dos turnos en colaboración con la CTE. **Capitanía del Puerto de Salinas**, mantiene el monitoreo constante de los principales puertos pesqueros de la Provincia. **SNGR** a través de **Unidad de Monitoreo** mantiene el monitoreo constante en coordinación con el **GAD Salinas**.
- **Santa Elena/La Libertad/La Libertad/Av. Malecón**, el 27/12/2024, por causas del oleaje, la Av. Malecón resultó afectada con ingreso de agua de mar. UGR cantonal informó que el oleaje es moderado con tendencia a bajar de nivel por la baja mar. Se mantiene habilitada la vía de segundo orden (av. malecón) al tránsito vehicular, así como también la restricción de acceso peatonal a las escolleras 1 y 5.
 - **150 metros lineales afectados**
 - **2 bienes públicos** (2 Escolleras con daños en adoquines y mamposterías.)

GAD La Libertad realizó evaluaciones de daños causados por el oleaje en el Malecón, el cual se cerró al paso vehicular de manera preventiva, además de restringir el acceso peatonal a las escolleras 1 y 5 las cuales resultaron mayormente afectadas. **SNGR** a través de Unidad de Monitoreo mantiene el monitoreo constante en coordinación con el **GAD La Libertad**.

Zona 7

- **El Oro/El Guabo/Tendales/ Bajo Alto, La Puntilla**, el 28/12/2024, por causas del oleaje, varias viviendas de la comunidad La Puntilla se encuentra inundadas. En seguimiento al evento, se informa que incrementa la cifra de viviendas, familias y personas afectadas, las cuales se mantienen en el refugio temporal (ex colegio Gran Colombia), en cuanto a las condiciones del mar, el oleaje se da dentro de los parámetros normales.
 - **35 familias afectadas** (119 personas en refugio temporal)
 - **35 viviendas afectadas** (por ingreso de agua)

SNGR conjuntamente con **UGR del GAD Cantonal** y **Ministerio del Gobierno** coordinan el ingreso al sector de La Puntilla para realizar seguimiento al evento. **SNGR** conjuntamente con **GAD Cantonal**, **Jefe Político de El Guabo** y **Teniente Político de Tendales**, brindan y articulan atención para las familias afectadas. Brigada médica de **MSP**, realizó valoración de salud preventiva a las familias alojadas el refugio temporal. **Tenencia Política** colaboró con víveres para las familias alojadas.

SitRep generado por la Dirección de Monitoreo de Eventos Adversos de la Secretaría Nacional de Gestión de Riesgos.

SitRep elaborado por:

Nombre: Cristian Mazorra Olmedo - Analista de Eventos Adversos
Correo electrónico: cristian.mazorra@gestionderiesgos.gob.ec
Teléfono: 042593500 ext. 1603

SitRep aprobado por:

Nombre: Mariana Quispillo. - Directora de Monitoreo de Eventos Adversos
Correo electrónico: director.monitoreo@gestionderiesgos.gob.ec
Teléfono: 042593500 ext. 1631

Para ser agregado o removido de esta lista de SitRep, por favor envíe un correo electrónico a sala.nacional@gestionderiesgos.gob.ec
Para más información, visite nuestro sitio Web: <https://www.gestionderiesgos.gob.ec/informes-de-situacion-actual-por-eventos-adversos-ecuador/>