



AFECTACIONES POR LLUVIAS EN LA PROVINCIA DE LOS RÍOS

Inicio 01/01/2025 al 24/02/2025 - 17:00. En referencia al SITREP N° 5

Desde el 01 de enero de 2025 hasta la presente fecha se han registrado **64 eventos** peligrosos que han afectado a 13 cantones. Los eventos más recurrentes son los siguientes: inundaciones, deslizamientos, colapsos estructurales, socavamientos y vendavales.

Cantones con mayor impacto a personas: **Babahoyo, Montalvo, Quevedo, Urdaneta**

0
Personas fallecidas

3,048
Personas afectadas

15
Personas damnificadas

629
Viviendas afectadas

7
Viviendas destruidas

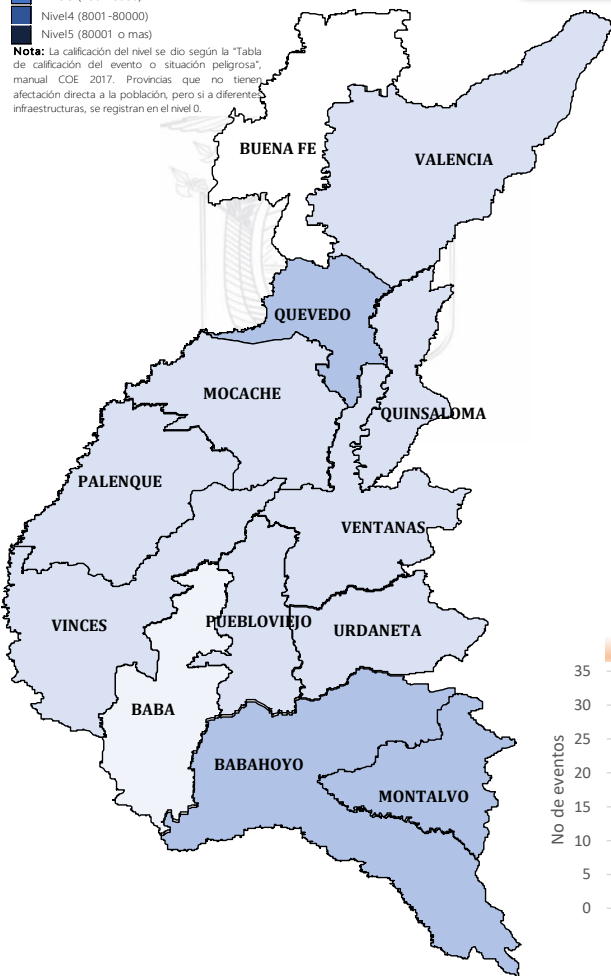
0.7
Km de vías afectadas

409.5
Ha. de cultivos impactados

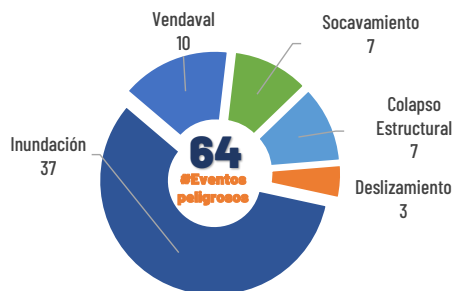
Nivel de afectación (Población impactada)

- Nivel0
- Nivel1 (1-160)
- Nivel2 (161-1600)
- Nivel3 (1601-8000)
- Nivel4 (8001-80000)
- Nivel5 (80001 o mas)

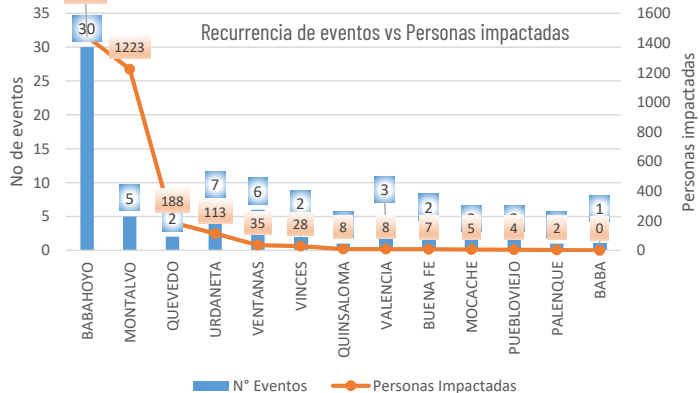
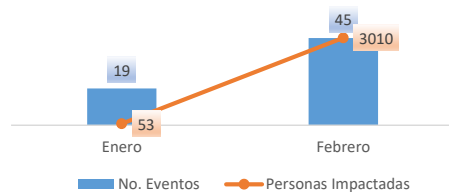
Nota: La calificación del nivel se dio según la "Tabla de calificación del evento o situación peligrosa", manual COE 2017. Provincias que no tienen afectación directa a la población, pero si a diferentes infraestructuras, se registran en el nivel 0.



Cantidad de eventos por lluvias



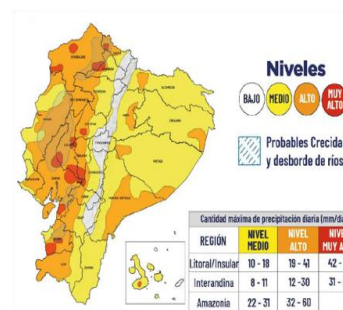
Número de eventos vs Personas Impactadas por mes



Detalle de afectaciones a nivel provincia

N°	Cantón	No. Eventos	Fallecidos	Personas Afectadas	Personas Damnificadas	Viviendas Destruidas	Viviendas Afectadas	Km vías afectadas	Puentes Destruidos	Puentes Afectados
1	BABAHOYO	30	0	1432	10	4	184	0.48	0	1
2	MONTALVO	5	0	1223	0	0	373	0.19	0	0
3	QUEVEDO	2	0	188	0	0	44	0	0	0
4	URDANETA	7	0	113	0	0	12	0	0	0
5	VENTANAS	6	0	32	3	2	0	0.05	0	0
6	VINCES	2	0	28	0	0	7	0	0	0
7	QUINSALOMA	1	0	8	0	0	2	0	0	0
8	VALENCIA	3	0	8	0	0	2	0	0	0
9	BUENA FE	2	0	7	0	0	1	0	0	0
10	MOCACHE	2	0	5	0	0	1	0	0	0
11	PUEBLOVIEJO	2	0	4	0	0	3	0	0	0
12	PALENQUE	1	0	0	2	1	0	0	0	0
13	BABA	1	0	0	0	0	0	0	0	0
Total general		64	0	3048	15	7	629	0.72	0	1

Situación meteorológica



En referencia al Boletín Meteorológico Nro. 11 del INAMHI, Estatus: advertencia, con vigencia desde: **13H00 del 23 de febrero hasta las 10H00 del 27 de febrero del 2025**, indica continuarán las lluvias en gran parte del país. Se prevén eventos intensos en la región Litoral.

• **Región Litoral:** Lluvias de moderada y puntual alta intensidad principalmente en Guayas, Los Ríos, El Oro y Esmeraldas.



AFECTACIONES POR LLUVIAS EN LA PROVINCIA DE LOS RÍOS

Inicio 01/01/2024 al 24/02/2025 - 17:00. En referencia al SITREP N° 5

COE ACTIVADOS

Para la atención de los eventos peligrosos presentados por lluvias se activaron:

0 COE Provincial

5 COE Cantonal



Buena Fe
Quevedo
Montalvo
Valencia
Urdaneta

DECLARATORIAS DE EMERGENCIAS

0 cantones declarados en emergencia



0

0 cantón con declaratoria de Desastre

0

ASISTENCIA HUMANITARIA

Desde el 01 de enero de 2025 hasta la presente fecha para la atención de la población impactada por eventos a causa de lluvias, la Secretaría Nacional de Gestión de Riesgos (SNGR), así como las demás instituciones de Sistema Nacional Descentralizado de Gestión Integral del Riesgo de Desastres (SNDGIRD) han entregado bienes de asistencia humanitaria como se detalla a continuación:



417

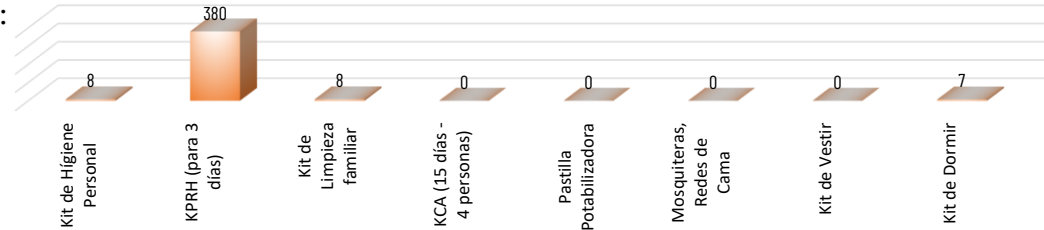
TOTAL DE BIENES DE ASISTENCIA HUMANITARIA ENTREGADO - SGR



516

TOTAL DE BIENES DE ASISTENCIA HUMANITARIA ENTREGADO - SNDGR

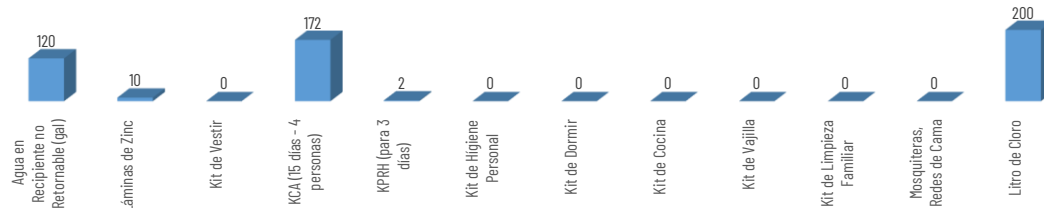
La SNGR ha entregado un total de **417** bienes de asistencia humanitaria, a continuación se detallan algunos de los tipos de bienes entregados:



382

Familias Atendidas por la SNGR

Las instituciones del SNDGR han entregado un total de **516** bienes de asistencia humanitaria:



367

Familias Atendidas por la SNDGR

ALOJAMIENTOS TEMPORALES ACTIVADOS

No se encuentra activo hasta la fecha ningún Alojamiento temporal.



0

Total de Alojamientos Activados



0

Número de Familias Alojadas



0

Número de Personas Alojadas