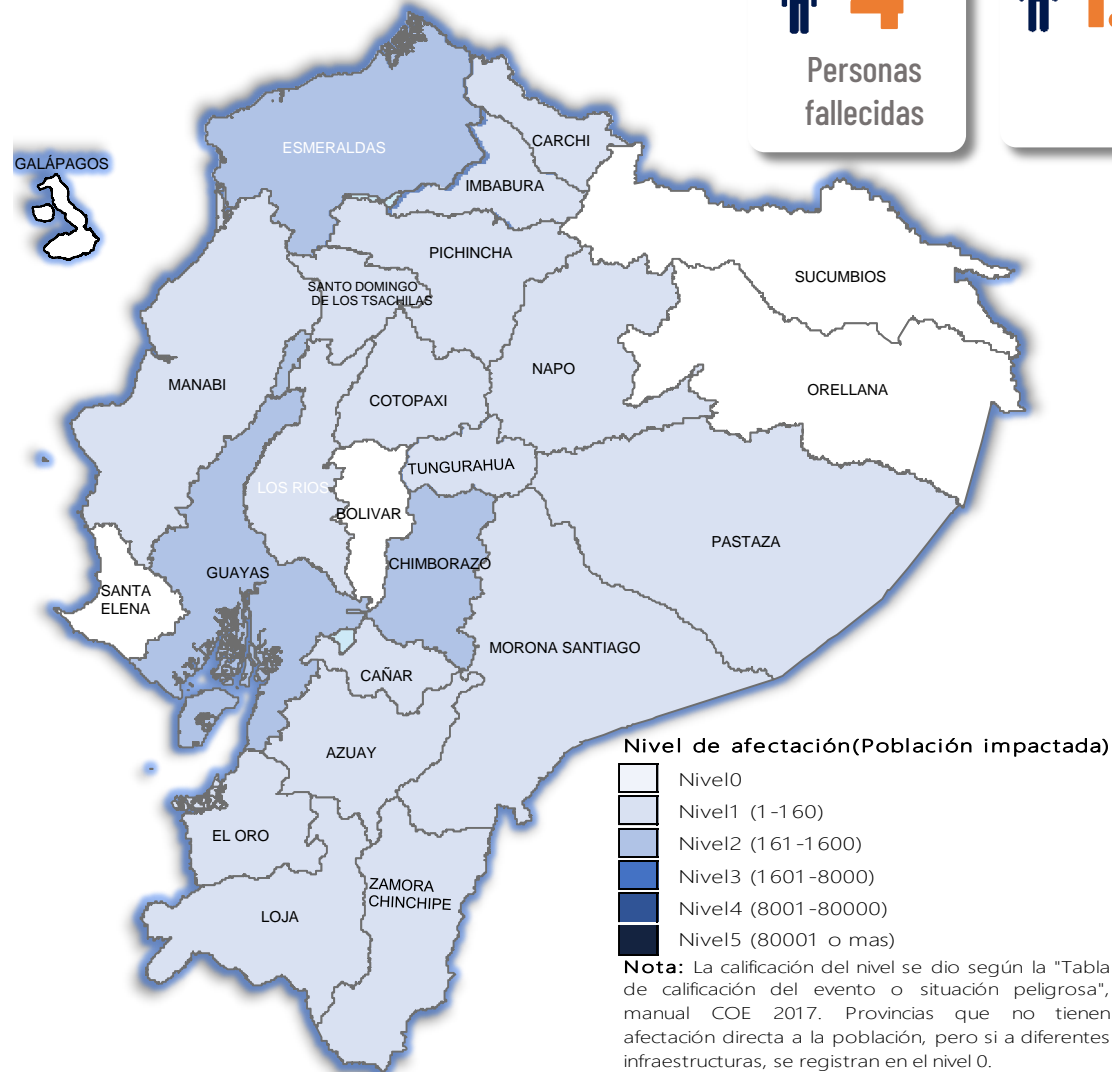
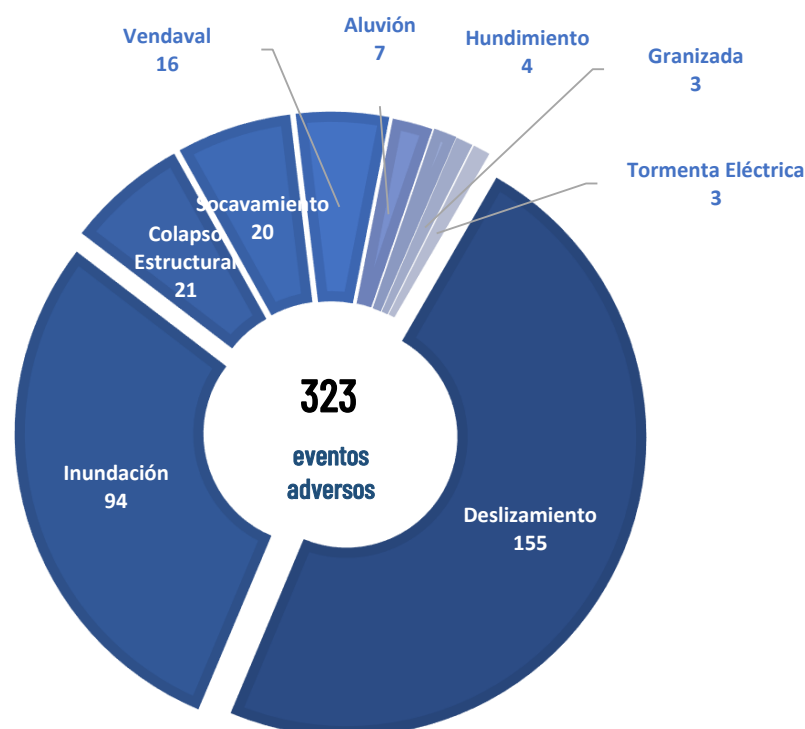


Desde el 01 de enero de 2025 hasta la presente fecha, por lluvias se han registrado 323 eventos adversos en 23 provincias, afectando a 109 cantones y 197 parroquias. Los eventos más recurrentes son los siguientes: Deslizamiento (48%), Inundación (29%), Colapso Estructural (07%), Socavamiento (06%) y Vendaval (5%)

Las provincias con mayor impacto a personas son: **Chimborazo, Guayas, Esmeraldas, Manabí, Loja, Napo y Pichincha**



### Cantidad de eventos por lluvias

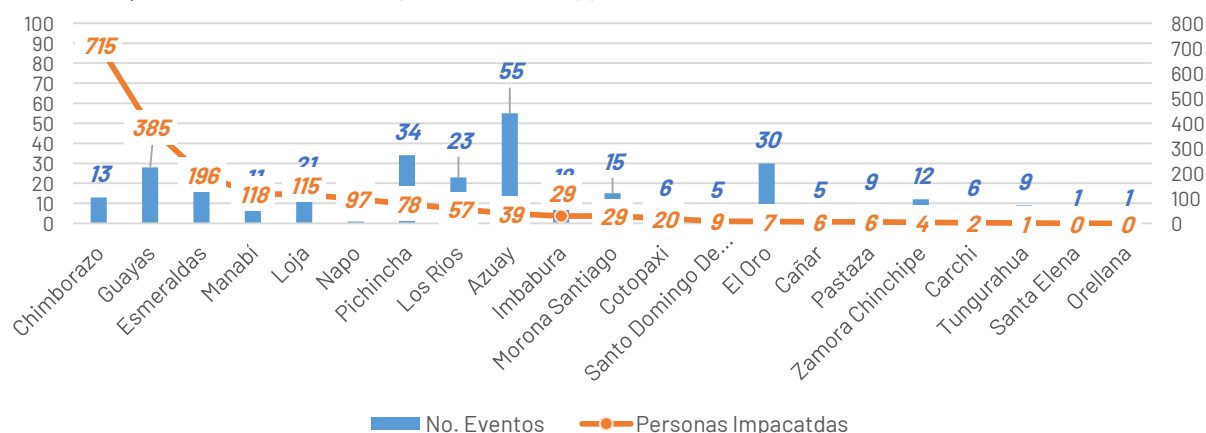


### Detalle de afectaciones a nivel provincia

Provincia	Personas fallecidas	Personas Impactadas	Personas Damnificadas	Viviendas Afectadas	Viviendas Destruidas	Km. de vías afectadas
Chimborazo	0	715	0	15	0	2,95
Guayas	0	385	2	97	1	0,06
Esmeraldas	0	196	0	66	0	0,08
Manabí	0	118	0	31	0	0,03
Loja	0	115	23	38	2	0,23
Napo	0	97	0	0	0	0,00
Pichincha	1	78	3	29	1	2,18
Los Ríos	0	57	9	12	4	0,10
Azuay	0	39	4	9	1	0,60
Morona Santiago	0	29	7	6	1	0,45
Imbabura	2	29	0	11	0	0,38
Cotopaxi	0	20	0	0	0	0,07
Santo Domingo de Los Tsáchil	0	9	0	2	0	0,07
El Oro	0	7	0	4	0	0,40
Cañar	0	6	0	2	0	0,04
Pastaza	0	6	6	2	1	0,12
Zamora Chinchipe	0	4	0	16	0	0,15
Carchi	0	2	0	2	0	0,09
Tungurahua	1	1	1	0	1	0,62
Sucumbios	0	0	0	0	0	0,01
Orellana	0	0	0	0	0	0,00
Santa Elena	0	0	0	0	0	0,00
Bolívar	0	0	0	0	0	0,07
Galápagos	0	0	0	0	0	0,00
<b>Total</b>	<b>4</b>	<b>1913</b>	<b>55</b>	<b>342</b>	<b>12</b>	<b>8,70</b>

### Recurrencia de eventos por lluvias vs Personas Impactadas a nivel provincial

Personas impactadas refiere a la suma de personas afectadas y personas damnificadas



### Situación meteorológica

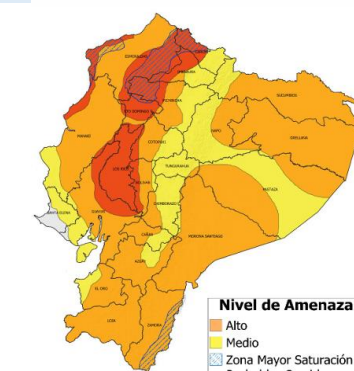
Según la advertencia meteorológica No. 08 emitido por el INAMHI, con vigencia desde 03:00 del 06 hasta las 10H00 del 11 de febrero 2025. Prevé desde el 06 de febrero, se esperan nuevamente lluvias entre moderadas a muy fuertes en el norte e interior del Litoral. En la Sierra las precipitaciones serán dispersas, pero más intensas al norte y sur de la región, acompañadas de tormentas eléctricas y posible caída de granizo. En la Amazonía, las lluvias se concentrarán en la estribación de cordillera. Se prevé que los eventos de mayor relevancia se presenten entre el 7, 9 y 10 de febrero en horas de la noche y madrugada.

#### ZONAS AFECTADAS

**Región Litoral:** Se prevé lluvias entre moderadas y muy fuertes en las provincias de Esmeraldas, Santo Domingo, Manabí, Los Ríos y Guayas.

**Región Sierra:** Lluvias con mayor intensidad en la zona norte y sur, en especial en Pichincha, Bolívar, Azuay y Loja.

**Región Amazonía:** Precipitaciones intensas en gran parte de la región Amazónica principalmente la estribación de la cordillera sur



## Asistencia Humanitaria

Por eventos producidos por lluvias desde el 01 de enero de 2025 a la fecha, la SNGR y el SNDGIRD han entregado asistencia humanitaria a la población afectada, la cual se detalla a continuación:



# 730

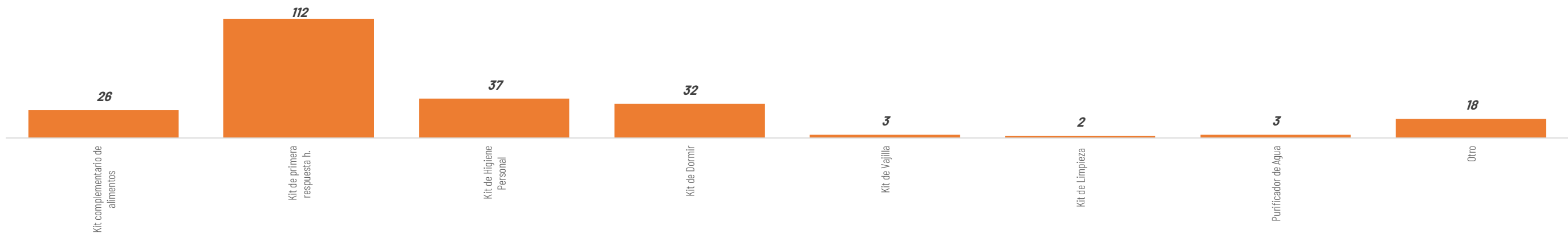
TOTAL DE BIENES DE ASISTENCIA HUMANITARIA ENTREGADO - SNGR



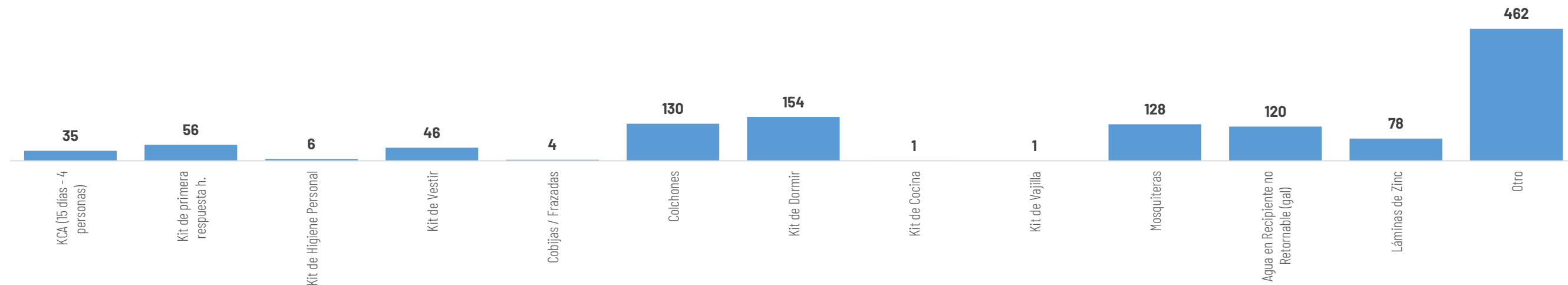
# 2.848

TOTAL DE BIENES DE ASISTENCIA HUMANITARIA ENTREGADO - SNDGIRD

La SNGR ha entregado a población afectada un total de 730 bienes de asistencia humanitaria, a continuación se detallan algunos de los tipos de bienes:



Las instituciones del SNDGIRD han entregado un total de 2.848 bienes de asistencia humanitaria:



### 3

**COE Cantonales**

Chimbo, Riobamba, Quilanga y Nangaritza



### 1

**Cantón con declaratoria de Emergencia**

-EL 09 de enero de 2025 se declaró en emergencia **Cantón Chimbo en la provincia de Bolívar**, a fin de intervenir y controlar de forma inminente la afectación vial y estructural, provocados por el deslizamiento de tierra, "En El Sector De Tamban, Ciudadela Benalcazar".

### 1

**Parroquia con declaratoria de Emergencia**

- Se declaró en emergencia a la **parroquia de San Antonio de las Aradas** del cantón Quilanga provincia de Loja, por un aluvión registrado el 6 de enero de 2025.

