

Desde el 01 de enero de 2025 hasta la presente fecha, por lluvias se han registrado 473 eventos adversos en 23 provincias, afectando a 130 cantones y 275 parroquias. Los eventos más recurrentes son los siguientes: Deslizamiento (48%), Inundación (30%), Socavamiento (06%), Colapso Estructural (06%) y Vendaval (4%)

Las provincias con mayor impacto a personas son: **Guayas, Chimborazo, Manabí, Cotopaxi, Los Ríos, Esmeraldas y Loja**

5
Personas fallecidas

4.987
Personas afectadas

125
Personas damnificadas

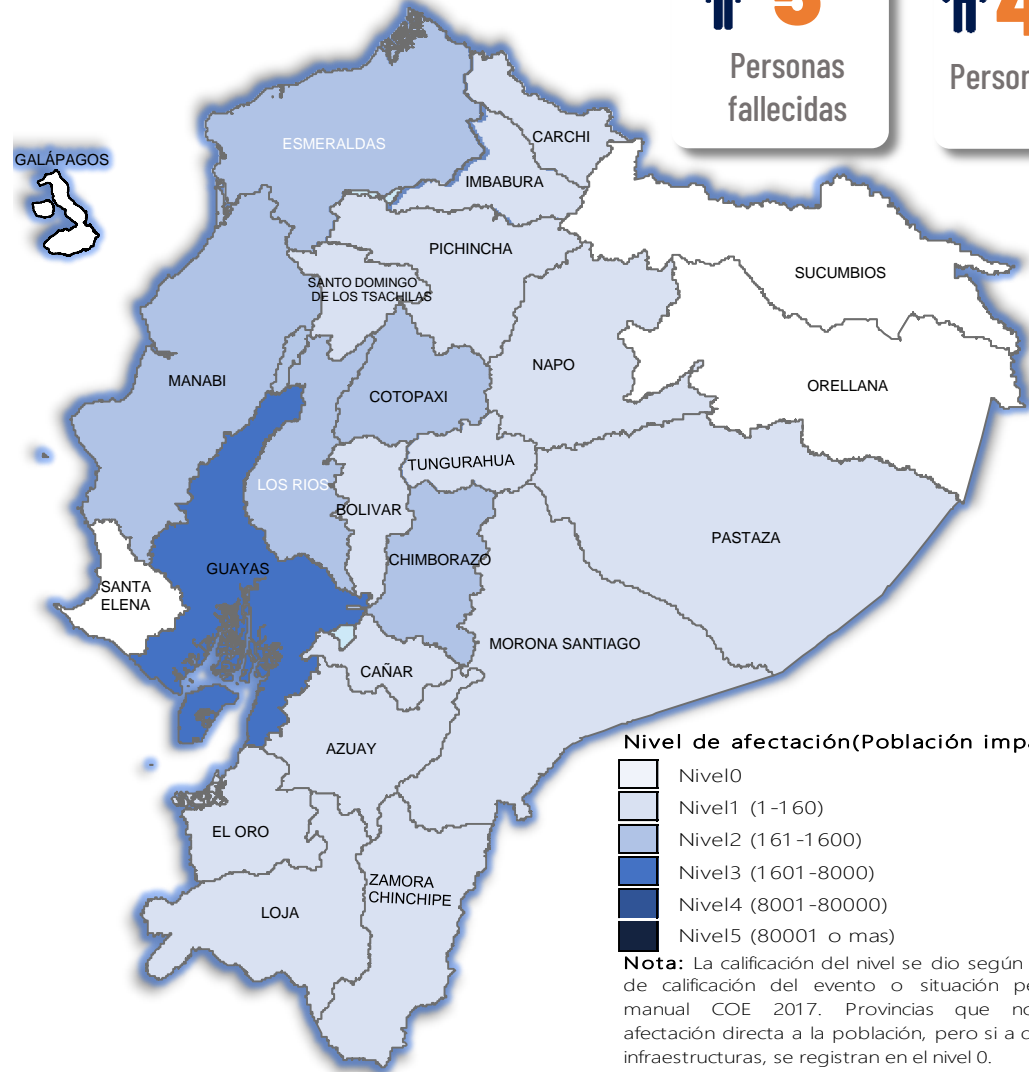
1.053
Viviendas afectadas

21
Viviendas destruidas

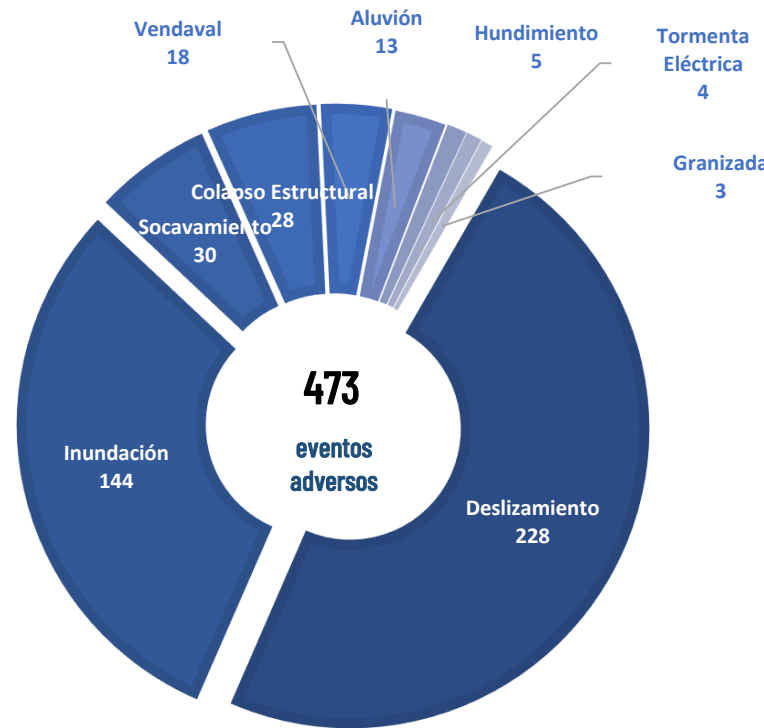
6
Puentes afectados

1
Puentes destruidos

13,19
Km de vías afectadas



Cantidad de eventos por lluvias

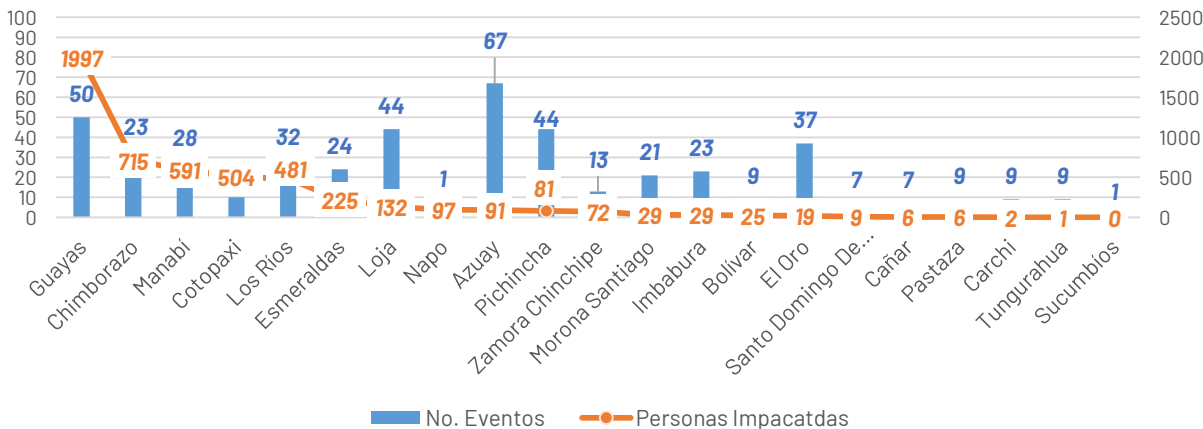


Detalle de afectaciones a nivel provincia

Provincia	Personas fallecidas	Personas Impactadas	Personas Damnificadas	Viviendas Afectadas	Viviendas Destruidas	Km. de vías afectadas
Guayas	0	1997	2	558	1	0,06
Chimborazo	0	715	0	15	0	4,19
Manabí	0	591	1	170	1	0,12
Cotopaxi	0	504	0	0	0	0,21
Los Ríos	0	481	19	83	6	0,15
Esmeraldas	0	225	6	70	3	0,08
Loja	0	132	24	44	3	0,60
Napo	0	97	0	0	0	0,00
Azuay	0	91	4	20	1	1,87
Pichincha	1	81	3	35	1	2,32
Zamora Chinchipe	1	72	44	12	0	0,17
Morona Santiago	0	29	7	6	1	0,51
Imbabura	2	29	0	11	0	0,61
Bolívar	0	25	8	5	1	0,50
El Oro	0	19	0	15	0	0,68
Santo Domingo de Los Tsácl	0	9	0	2	0	0,07
Cañar	0	6	0	2	0	0,11
Pastaza	0	6	6	2	1	0,12
Carchi	0	2	0	2	1	0,19
Tungurahua	1	1	1	0	1	0,62
Sucumbíos	0	0	0	0	0	0,01
Orellana	0	0	0	0	0	0,00
Santa Elena	0	0	0	1	0	0,00
Galápagos	0	0	0	0	0	0,00
Total	5	5112	125	1053	21	13,19

Recurrencia de eventos por lluvias vs Personas Impactadas a nivel provincial

Personas impactadas refiere a la suma de personas afectadas y personas damnificadas



Situación meteorológica

Según la advertencia meteorológica No. 09 emitido por el INAMHI, con vigencia desde 18:00 del 11 hasta las 10H00 del 17 de febrero 2025. Continuarán precipitaciones de alta intensidad en gran parte del Litoral, norte y sur de la región Interandina y de manera dispersa en la Amazonía. Se prevé que los eventos de mayor relevancia se presenten los días 13, 14 y 16 de febrero entre horas de la tarde y madrugada. Estas condiciones pueden continuar después del período de la vigencia del presente boletín.

ZONAS AFECTADAS

Región Litoral: Lluvias de alta y muy alta intensidad en gran parte de la región

Región Sierra: Lluvias con mayor intensidad en la zona norte y sur, en especial en Pichincha, Carchi, Bolívar, Azuay y Loja.

Región Amazonía: Precipitaciones de mayor recurrencia en Zamora, Morona Santiago y Napo.

Región Insular: Lluvias de ocasional moderada intensidad en la isla de San Cristóbal, Santa Cruz e Isabela.

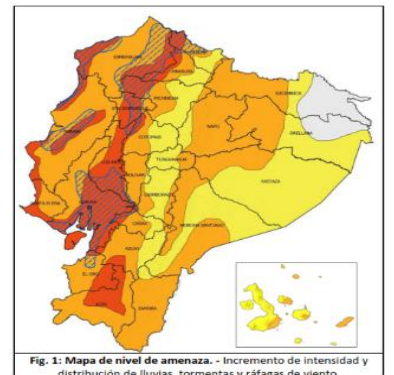


Fig. 1: Mapa de nivel de amenaza. - Incremento de intensidad y distribución de lluvias, tormentas y ráfagas de viento.

Asistencia Humanitaria

Por eventos producidos por lluvias desde el 01 de enero de 2025 a la fecha, la SNGR y el SNDGIRD han entregado asistencia humanitaria a la población afectada, la cual se detalla a continuación:



2.959

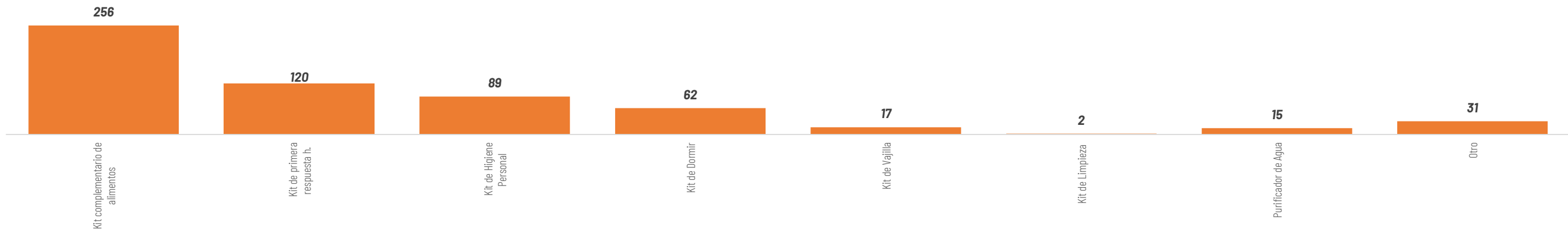
TOTAL DE BIENES DE ASISTENCIA HUMANITARIA ENTREGADO - SNGR



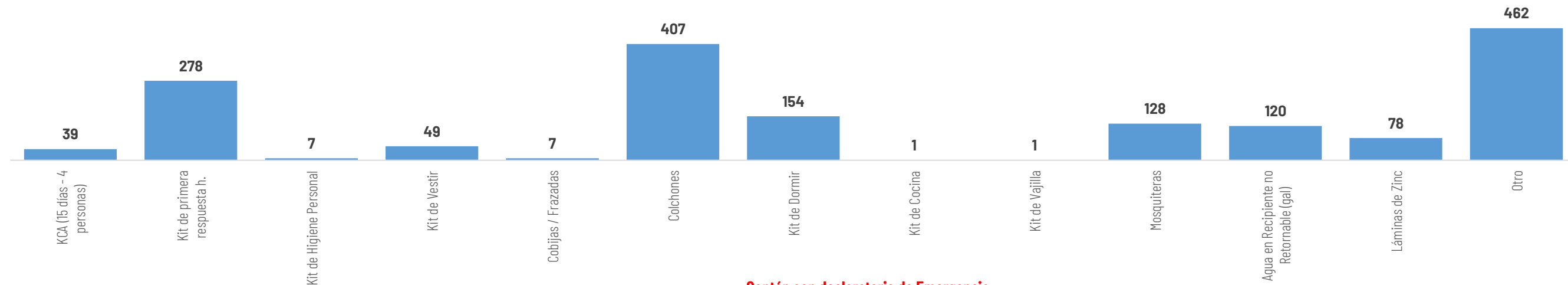
3.638

TOTAL DE BIENES DE ASISTENCIA HUMANITARIA ENTREGADO - SNDGIRD

La SNGR ha entregado a población afectada un total de 2.959 bienes de asistencia humanitaria, a continuación se detallan algunos de los tipos de bienes:



Las instituciones del SNDGIRD han entregado un total de 3.638 bienes de asistencia humanitaria:



5

COE Cantonales

Cotacachi, Chimbo, Riobamba, Quilanga y Nangaritza



2

Cantón con declaratoria de Emergencia

-EL 09 de enero de 2025 se declaró en emergencia **Cantón Chimbo en la provincia de Bolívar**, a fin de intervenir y controlar de forma inminente la afectación vial y estructural, provocados por el deslizamiento de tierra, "En El Sector De Tamban, Ciudadela Benalcazar".

- El 7 de febrero se declaró en emergencia el cantón Nangaritza en la provincia de Zamora Chinchipe para intervenir por el desbordamiento del río Nangaritza.

1

Parroquia con declaratoria de Emergencia

- Se declaró en emergencia a la parroquia de San Antonio de las Aradas del cantón Quilanga provincia de Loja, por un aluvión registrado el 6 de enero de 2025.

1

Parroquia con declaratoria de Desastre

- EL 10 de febrero, El Gobierno Parroquial García Moreno de cantón Cotacachi provincia de Imbabura se declaró en desastre parroquial.

