

Desde el 1 de enero de 2025 hasta la presente fecha se han registrado 503 eventos adversos por lluvias afectando a 23 provincias, 133 cantones y 290 parroquias, siendo los más recurrentes los siguientes: deslizamientos (48,11%), inundaciones (30,62%), socavamiento (6,36%), colapso estructural (5,96%), y vendaval (3,58%)

Las provincias con mayor impacto a personas son: **Guayas, Chimborazo, Manabí, Cotopaxi, Los Ríos, Esmeraldas y Loja**

**5**  
Personas fallecidas

**5.195**  
Personas afectadas

**135**  
Personas damnificadas

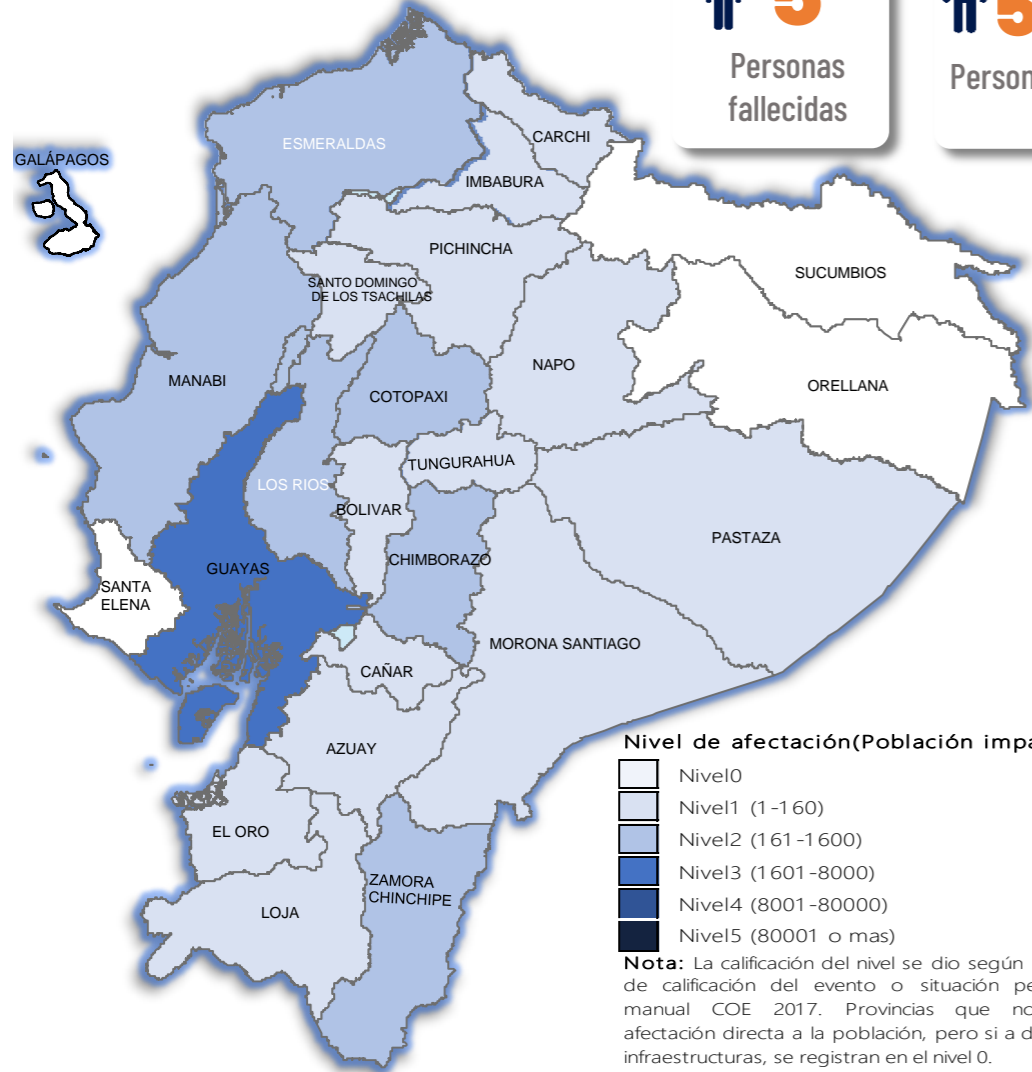
**1.106**  
Viviendas afectadas

**22**  
Viviendas destruidas

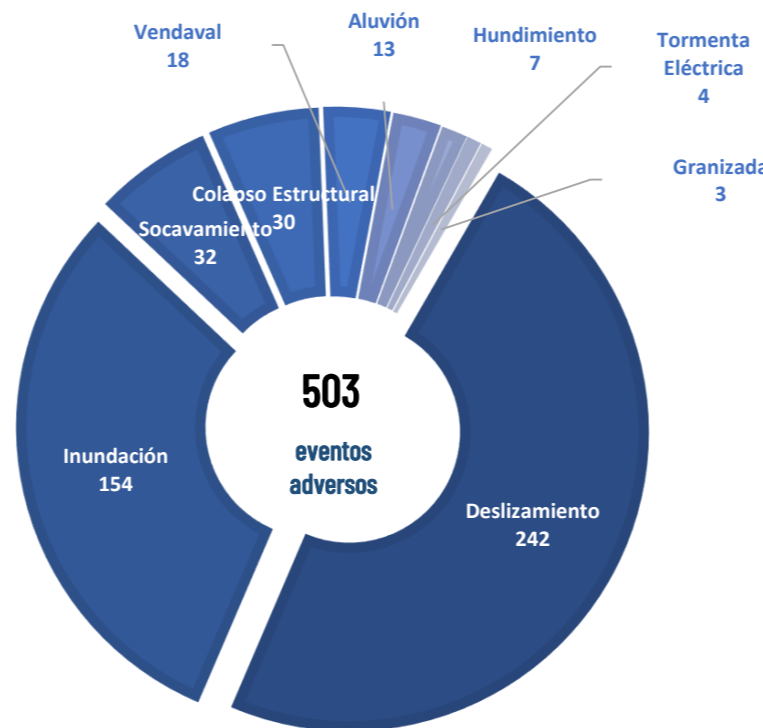
**7**  
Puentes afectados

**1**  
Puentes destruidos

**13,51**  
Km de vías afectadas



## Cantidad de eventos por lluvias

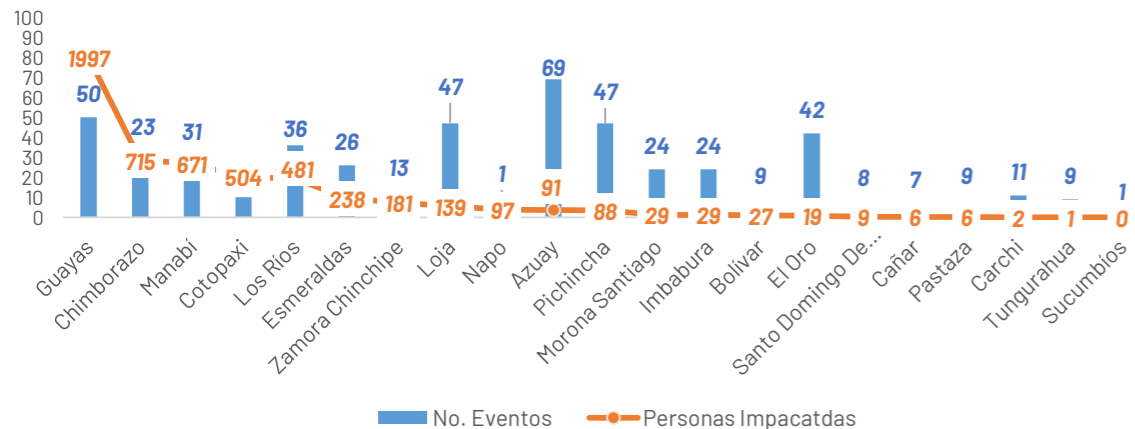


## Detalle de afectaciones a nivel provincia

Provincia	Personas fallecidas	Personas Impactadas	Personas Damnificadas	Viviendas Afectadas	Viviendas Destruidas	Km. de vías afectadas
Guayas	0	1997	2	558	1	0,06
Chimborazo	0	715	0	15	0	4,19
Manabí	0	671	1	190	1	0,25
Cotopaxi	0	504	0	0	0	0,21
Los Ríos	0	481	19	83	6	0,16
Esmeraldas	0	238	6	73	3	0,08
Loja	0	139	31	45	4	0,62
Napo	0	97	0	0	0	0,00
Azuay	0	91	4	20	1	1,93
Pichincha	1	88	3	39	1	2,32
Zamora Chinchipe	1	181	44	35	0	0,18
Morona Santiago	0	29	7	6	1	0,55
Imbabura	2	29	0	11	0	0,63
Bolívar	0	27	11	5	1	0,50
El Oro	0	19	0	16	0	0,71
Santo Domingo de Los Tsáchil	0	9	0	2	0	0,07
Cañar	0	6	0	2	0	0,11
Pastaza	0	6	6	2	1	0,12
Carchi	0	2	0	2	1	0,19
Tungurahua	1	1	1	0	1	0,62
Sucumbíos	0	0	0	0	0	0,01
Orellana	0	0	0	0	0	0,00
Santa Elena	0	0	0	2	0	0,00
Galápagos	0	0	0	0	0	0,00
<b>Total</b>	<b>5</b>	<b>5330</b>	<b>135</b>	<b>1106</b>	<b>22</b>	<b>13,51</b>

## Recurrencia de eventos por lluvias vs Personas Impactadas a nivel provincial

Personas impactadas refiere a la suma de personas afectadas y personas damnificadas



## Situación meteorológica

Según la advertencia meteorológica No. 09 emitido por el INAMHI, con vigencia desde 18:00 del 11 hasta las 10H00 del 17 de febrero 2025. Continuarán precipitaciones de alta intensidad en gran parte del Litoral, norte y sur de la región Interandina y de manera dispersa en la Amazonía. Se prevé que los eventos de mayor relevancia se presenten los días 13, 14 y 16 de febrero entre horas de la tarde y madrugada. Estas condiciones pueden continuar después del período de la vigencia del presente boletín.

### ZONAS AFECTADAS

**Región Litoral:** Lluvias de alta y muy alta intensidad en gran parte de la región

**Región Sierra:** Lluvias con mayor intensidad en la zona norte y sur, en especial en Pichincha, Carchi, Bolívar, Azuay y Loja.

**Región Amazonía:** Precipitaciones de mayor recurrencia en Zamora, Morona Santiago y Napo.

**Región Insular:** Lluvias de ocasional moderada intensidad en la isla de San Cristóbal, Santa Cruz e Isabela.

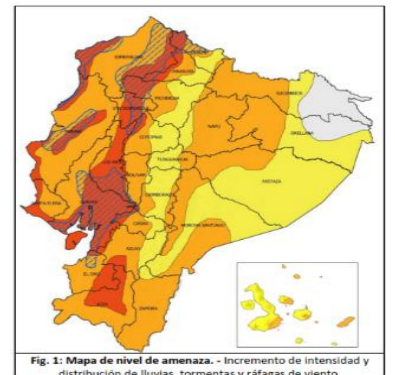


Fig. 1: Mapa de nivel de amenaza. - Incremento de intensidad y distribución de lluvias, tormentas y ráfagas de viento.

## Asistencia Humanitaria

Por eventos producidos por lluvias desde el 01 de enero de 2025 a la fecha, la SNGR y el SNDGIRD han entregado asistencia humanitaria a la población afectada, la cual se detalla a continuación:



# 2.959

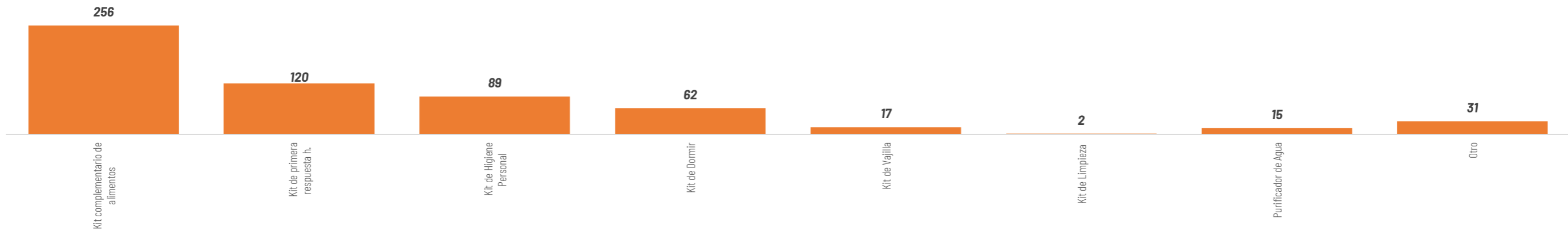
TOTAL DE BIENES DE ASISTENCIA HUMANITARIA ENTREGADO - SNGR



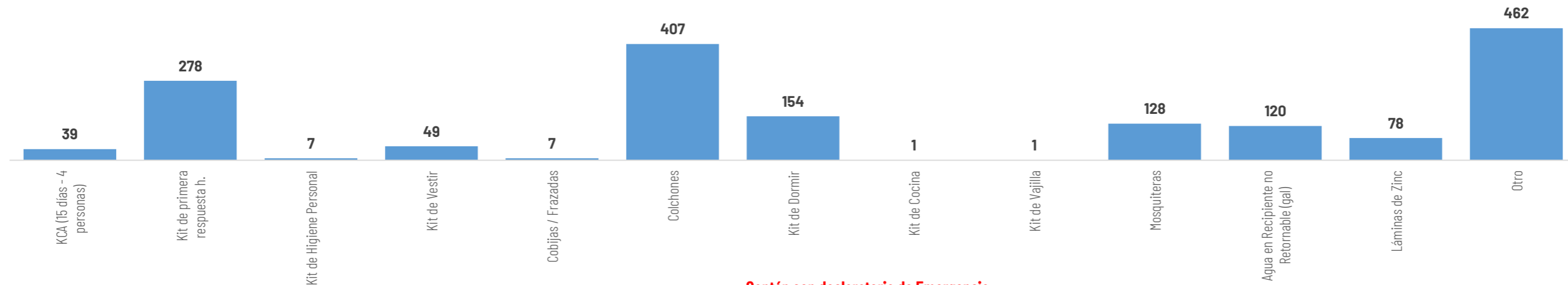
# 3.638

TOTAL DE BIENES DE ASISTENCIA HUMANITARIA ENTREGADO - SNDGIRD

La SNGR ha entregado a población afectada un total de 2.959 bienes de asistencia humanitaria, a continuación se detallan algunos de los tipos de bienes:



Las instituciones del SNDGIRD han entregado un total de 3.638 bienes de asistencia humanitaria:



# 6

**COE Cantonales**

Cotacachi, Chimbo, Riobamba, Quilanga y Nangaritza



# 2

### Cantón con declaratoria de Emergencia

-EL 09 de enero de 2025 se declaró en emergencia **Cantón Chimbo en la provincia de Bolívar**, a fin de intervenir y controlar de forma inminente la afectación vial y estructural, provocados por el deslizamiento de tierra, "En El Sector De Tamban, Ciudadela Benalcazar".

- El 7 de febrero se declaró en emergencia el cantón Nangaritza en la provincia de Zamora Chinchipe para intervenir por el desbordamiento del río Nangaritza.

# 1

### Parroquia con declaratoria de Emergencia

- Se declaró en emergencia a la parroquia de San Antonio de las Aradas del cantón Quilanga provincia de Loja, por un aluvión registrado el 6 de enero de 2025.

# 1

### Parroquia con declaratoria de Desastre

- EL 10 de febrero, El Gobierno Parroquial García Moreno de cantón Cotacachi provincia de Imbabura se declaró en desastre parroquial.

