

Desde el 1 de enero de 2025 hasta la presente fecha se han registrado 543 eventos adversos por lluvias afectando a 23 provincias, 138 cantones y 306 parroquias, siendo los más recurrentes los siguientes: **deslizamientos (47,51%), inundaciones (30,39%), socavamiento (6,26%), colapso estructural (5,71%), y vendaval (4,42%)**

Las provincias con mayor impacto a personas son: **Guayas, Chimborazo, Manabí, Cotopaxi, Los Ríos, Esmeraldas y Loja**

9
Personas fallecidas

5.624
Personas afectadas

135
Personas damnificadas

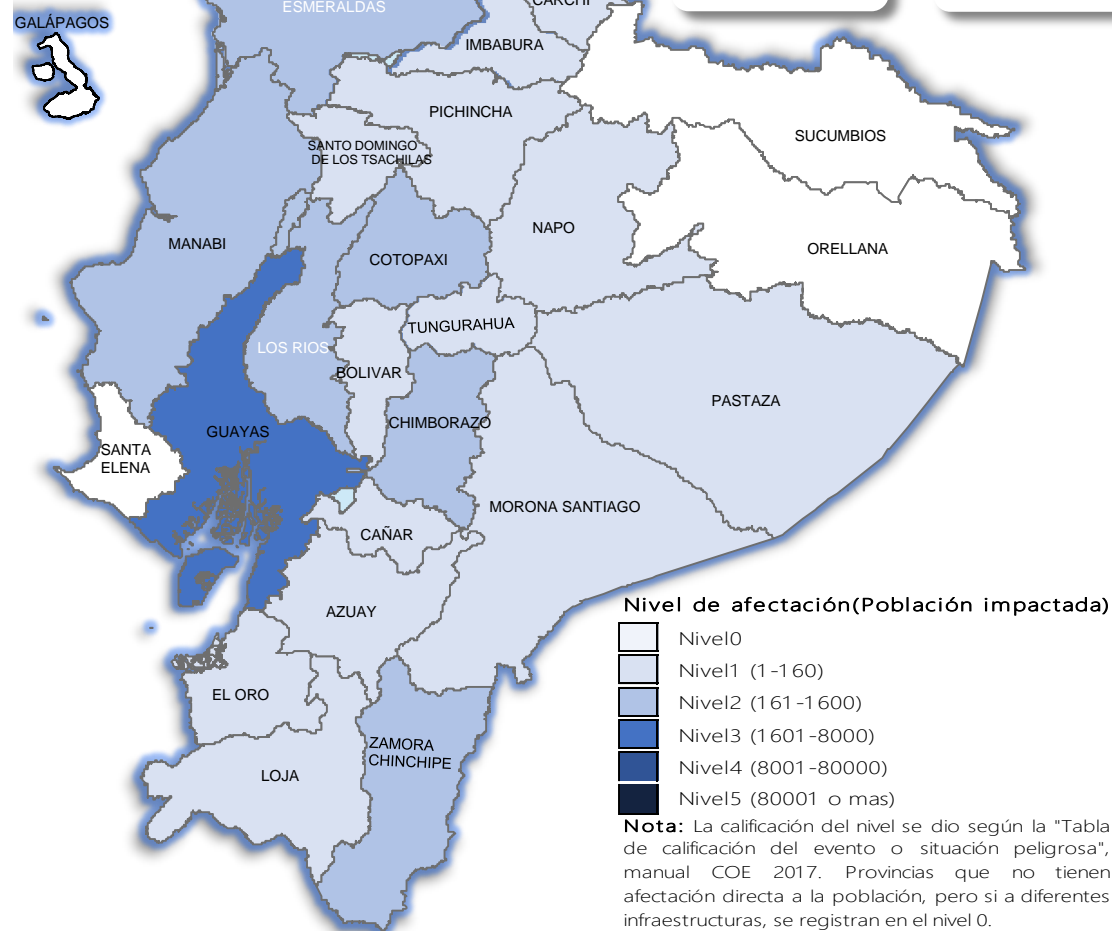
1.215
Viviendas afectadas

23
Viviendas destruidas

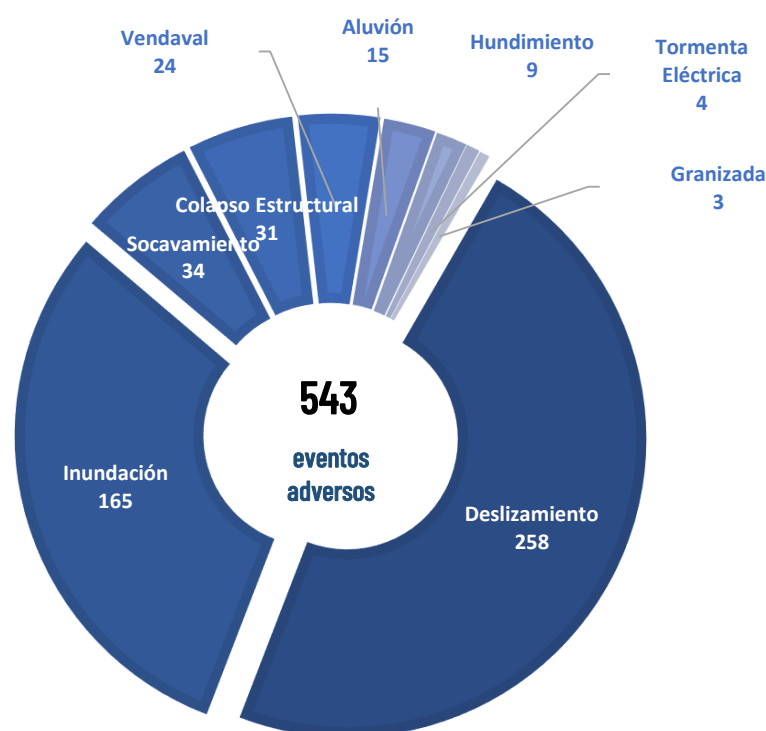
7
Puentes afectados

2
Puentes destruidos

14,76
Km de vías afectadas



Cantidad de eventos por lluvias

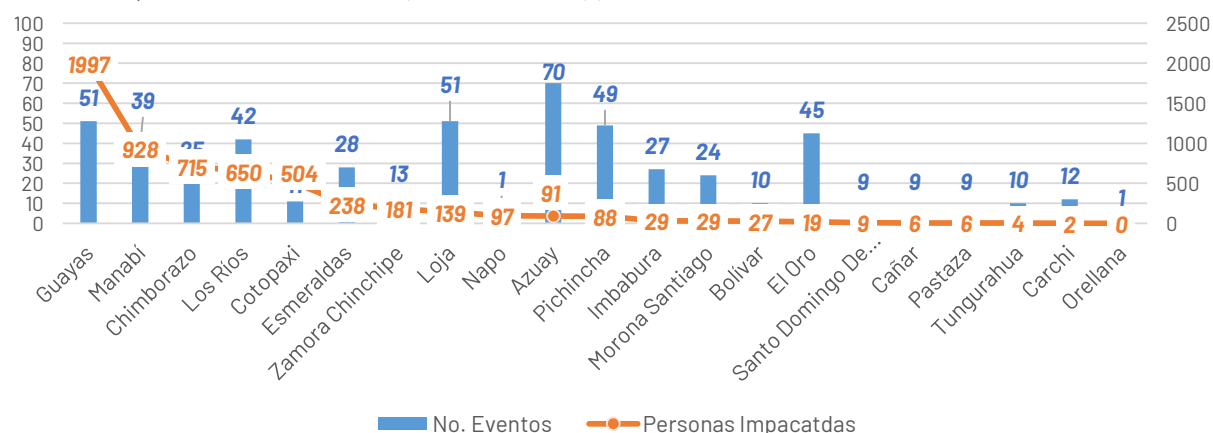


Detalle de afectaciones a nivel provincia

Provincia	Personas fallecidas	Personas Impactadas	Personas Damnificadas	Viviendas Afectadas	Viviendas Destruidas	Km. de vías afectadas
Guayas	0	1997	2	558	1	0,06
Chimborazo	0	715	0	15	0	4,19
Manabí	4	928	1	253	2	0,31
Cotopaxi	0	504	0	0	0	0,21
Los Ríos	0	650	19	126	6	0,21
Esmeraldas	0	238	6	73	3	0,08
Loja	0	139	31	45	4	0,92
Napo	0	97	0	0	0	0,00
Azuay	0	91	4	20	1	2,01
Pichincha	1	88	3	39	1	2,34
Zamora Chinchipe	1	181	44	35	0	0,18
Morona Santiago	0	29	7	6	1	0,55
Imbabura	2	29	0	11	0	0,68
Bolívar	0	27	11	5	1	0,50
El Oro	0	19	0	16	0	0,75
Santo Domingo de Los Tsácl	0	9	0	4	0	0,07
Cañar	0	6	0	2	0	0,15
Pastaza	0	6	6	2	1	0,12
Carchi	0	2	0	2	1	0,20
Tungurahua	1	4	1	1	1	0,62
Sucumbíos	0	0	0	0	0	0,01
Orellana	0	0	0	0	0	0,00
Santa Elena	0	0	0	2	0	0,60
Galápagos	0	0	0	0	0	0,00
Total	9	5759	135	1215	23	14,76

Recurrencia de eventos por lluvias vs Personas Impactadas a nivel provincial

Personas impactadas refiere a la suma de personas afectadas y personas damnificadas



Situación meteorológica

Según la advertencia meteorológica No. 09 emitido por el INAMHI, con vigencia desde 18:00 del 11 hasta las 10H00 del 17 de febrero 2025. Continuarán precipitaciones de alta intensidad en gran parte del Litoral, norte y sur de la región Interandina y de manera dispersa en la Amazonía. Se prevé que los eventos de mayor relevancia se presenten los días 13, 14 y 16 de febrero entre horas de la tarde y madrugada. Estas condiciones pueden continuar después del período de la vigencia del presente boletín.

ZONAS AFECTADAS

Región Litoral: Lluvias de alta y muy alta intensidad en gran parte de la región

Región Sierra: Lluvias con mayor intensidad en la zona norte y sur, en especial en Pichincha, Carchi, Bolívar, Azuay y Loja.

Región Amazonía: Precipitaciones de mayor recurrencia en Zamora, Morona Santiago y Napo.

Región Insular: Lluvias de ocasional moderada intensidad en la isla de San Cristóbal, Santa Cruz e Isabela.

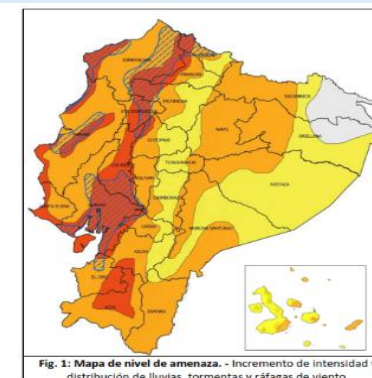


Fig. 1: Mapa de nivel de amenaza. - Incremento de intensidad y distribución de lluvias, tormentas y ráfagas de viento.

Asistencia Humanitaria

Por eventos producidos por lluvias desde el 01 de enero de 2025 a la fecha, la SNGR y el SNDGIRD han entregado asistencia humanitaria a la población afectada, la cual se detalla a continuación:



2.989

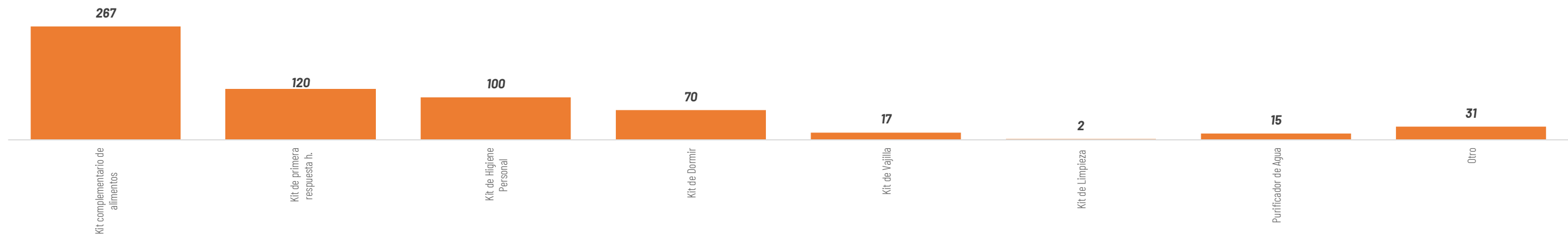
TOTAL DE BIENES DE ASISTENCIA HUMANITARIA ENTREGADO - SNGR



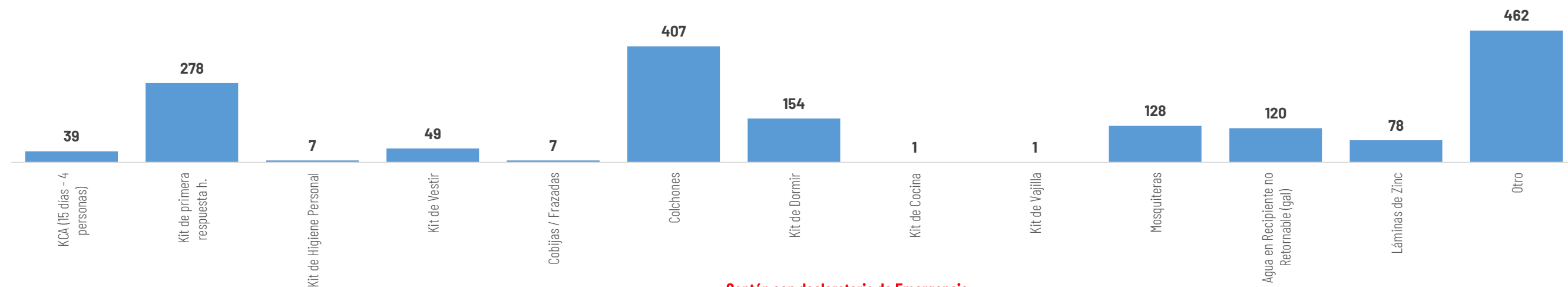
3.638

TOTAL DE BIENES DE ASISTENCIA HUMANITARIA ENTREGADO - SNDGIRD

La SNGR ha entregado a población afectada un total de 2.989 bienes de asistencia humanitaria, a continuación se detallan algunos de los tipos de bienes:



Las instituciones del SNDGIRD han entregado un total de 3.638 bienes de asistencia humanitaria:



8

COE Cantonales

Cotacachi, Chimbo, Riobamba, Quilanga, Nangaritza, Eloy Alfaro, Centinela del Cóndor, Salinas



Cantón con declaratoria de Emergencia

3

- EL 09 de enero de 2025 se declaró en emergencia **Cantón Chimbo** en la provincia de Bolívar, a fin de intervenir y controlar de forma inminente la afectación vial y estructural, provocados por el deslizamiento de tierra, "En El Sector De Tamban, Ciudadela Benalcazar".
- El 7 de febrero se declaró en emergencia el cantón Nangaritza en la provincia de Zamora Chinchipe para intervenir por el desbordamiento del río Nangaritza.
- El 09 de febrero se declaró en emergencia Centinela del Cóndor, provincia de Zamora Chinchipe

Parroquia con declaratoria de Emergencia

1

- Se declaró en emergencia a la parroquia de San Antonio de las Aradas del cantón Quilanga provincia de Loja, por un aluvión registrado el 6 de enero de 2025.

Parroquia con declaratoria de Desastre

1

- EL 10 de febrero, El Gobierno Parroquial García Moreno de cantón Cotacachi provincia de Imbabura se declaró en desastre parroquial.

