

# AFECTACIONES POR LLUVIAS EN EL ECUADOR

Inicio 01-01-2025 al 19-02-2025 17:00 Referencia SITREP No. 24

Desde el 01 de enero de 2025 hasta la presente fecha, por lluvias se han registrado 685 eventos adversos en 23 provincias, afectando a 149 cantones y 363 parroquias. Los eventos más recurrentes son los siguientes: Deslizamiento (45,26%), Inundación (33,43%), Socavamiento (5,84%), Colapso Estructural (5,4%) y Vendaval (4,23%)

Las provincias con mayor impacto a personas son: **Guayas, Manabí, Los Ríos, Chimborazo, Cotopaxi, Esmeraldas y Zamora Chinchipe**

**9**  
Personas fallecidas

**8.583**  
Personas afectadas

**458**  
Personas damnificadas

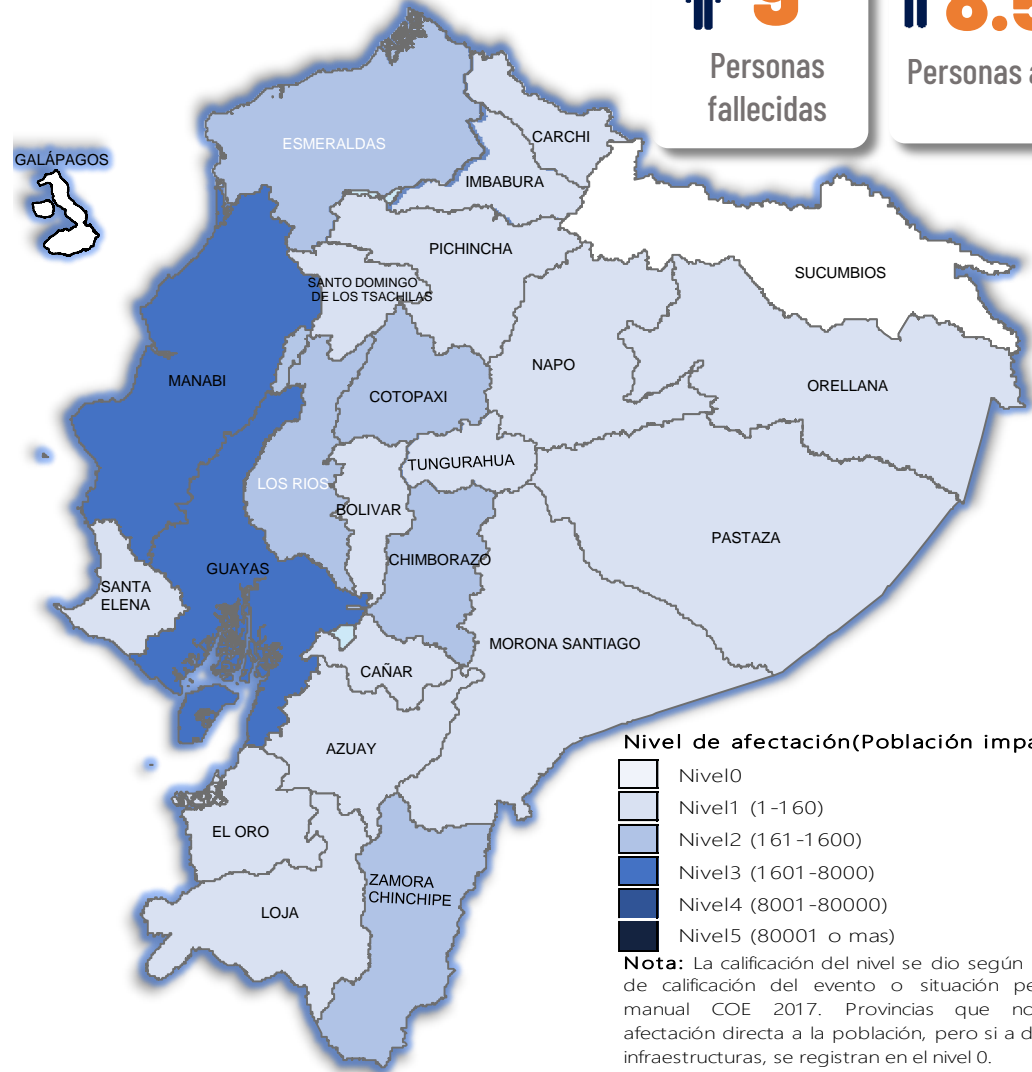
**1.998**  
Viviendas afectadas

**24**  
Viviendas destruidas

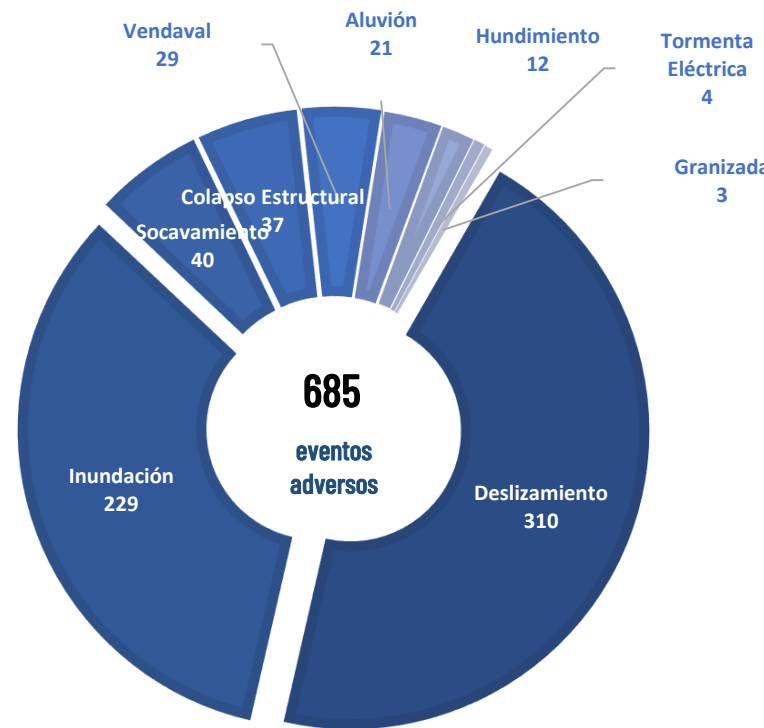
**9**  
Puentes afectados

**3**  
Puentes destruidos

**21,0**  
Km de vías afectadas



## Cantidad de eventos por lluvias

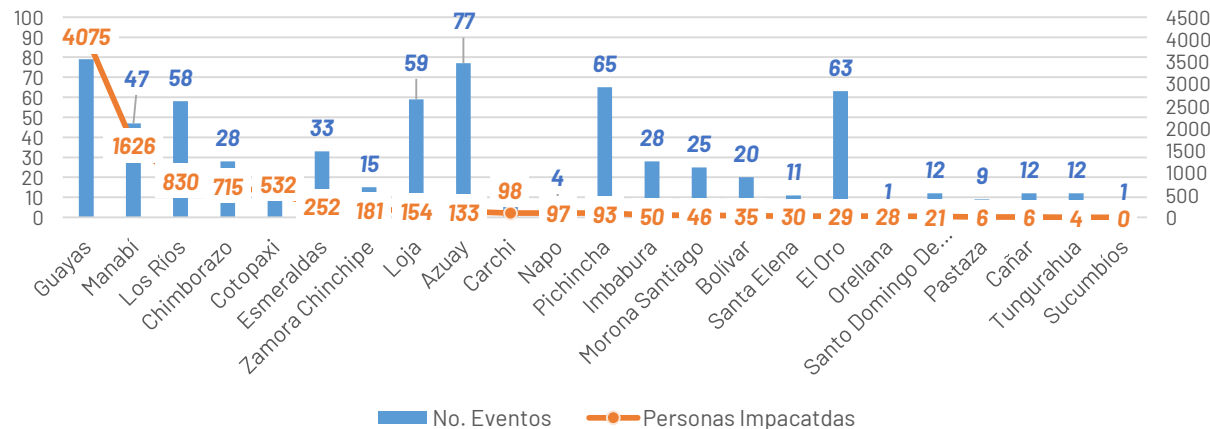


## Detalle de afectaciones a nivel provincia

Provincia	Personas fallecidas	Personas Impactadas	Personas Damnificadas	Viviendas Afectadas	Viviendas Destruidas	Km. de vías afectadas
Guayas	0	4075	4	1100	2	0,06
Manabí	4	1626	328	395	2	1,33
Los Ríos	0	830	13	169	6	0,64
Chimborazo	0	715	0	15	0	4,64
Cotopaxi	0	532	0	7	0	0,28
Esmeraldas	0	252	6	79	3	0,14
Zamora Chinchipe	1	181	44	35	0	0,21
Loja	0	154	31	48	4	1,07
Azuay	0	133	4	22	1	2,13
Carchi	0	98	0	2	1	0,27
Napo	0	97	0	0	0	0,01
Pichincha	1	93	3	45	1	2,45
Imbabura	2	50	0	12	0	3,69
Morona Santiago	0	46	7	11	1	0,61
Bolívar	0	35	11	5	1	0,72
Orellana	0	28	0	4	0	0,00
El Oro	0	29	0	33	0	0,92
Santa Elena	0	30	0	6	0	0,61
Santo Domingo de Los Tsácl	0	21	0	5	0	0,33
Cañar	0	6	0	2	0	0,18
Pastaza	0	6	6	2	1	0,12
Tungurahua	1	4	1	1	1	0,62
Sucumbios	0	0	0	0	0	0,01
Galápagos	0	0	0	0	0	0,00
<b>Total</b>	<b>9</b>	<b>9041</b>	<b>458</b>	<b>1998</b>	<b>24</b>	<b>21,04</b>

## Recurrencia de eventos por lluvias vs Personas Impactadas a nivel provincial

Personas impactadas refiere a la suma de personas afectadas y personas damnificadas



## Situación meteorológica

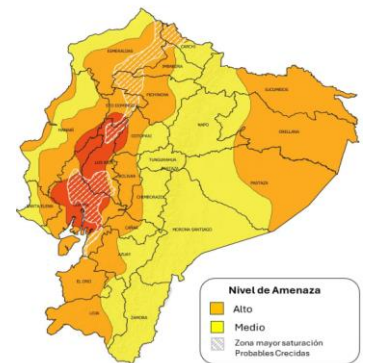
Según la advertencia meteorológica No. 10 emitido por el INAMHI, con vigencia desde 18:00 del 17 hasta las 13H00 del 23 de febrero 2025. Continuarán precipitaciones de moderada intensidad y puntual alta en gran parte del Litoral, norte y sur de la región Interandina y de manera dispersa en la Amazonía. Se prevé que los eventos de mayor relevancia se presenten los días 20, 21 y 22 de febrero entre horas de la tarde y madrugada.

### ZONAS AFECTADAS

**Región Litoral:** Lluvias de moderada y puntual alta intensidad principalmente en **Guayas y Los Ríos**.

**Región Sierra:** Lluvias con mayor intensidad en las zonas cercanas a la estribación de la **cordillera occidental, norte y sur**, en especial en **Pichincha, Imbabura, Carchi, Bolívar, Azuay y Loja**.

**Región Amazonía:** Precipitaciones de mayor recurrencia en **Sucumbios, Orellana y Pastaza**.



## Asistencia Humanitaria

Por eventos producidos por lluvias desde el 01 de enero de 2025 a la fecha, la SNGR y el SNDGIRD han entregado asistencia humanitaria a la población afectada, la cual se detalla a continuación:

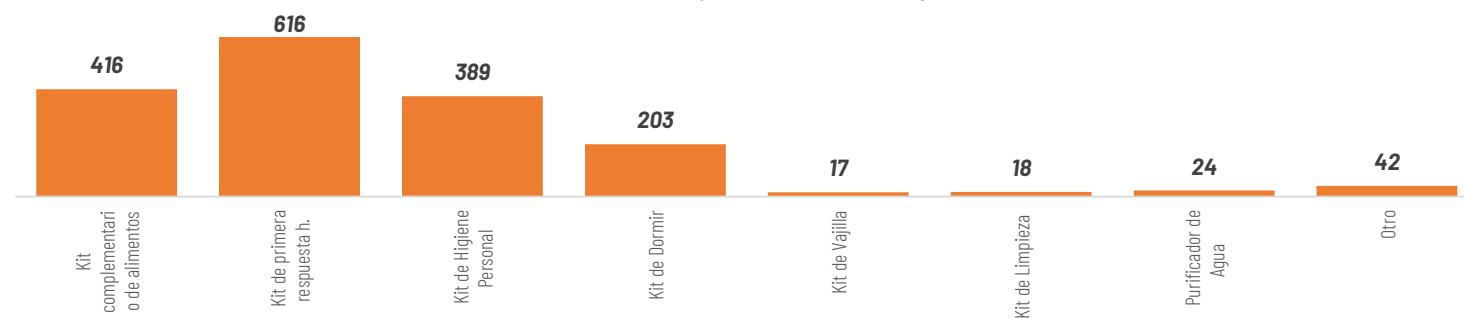


**TOTAL DE BIENES DE ASISTENCIA HUMANITARIA ENTREGADO - SNGR**

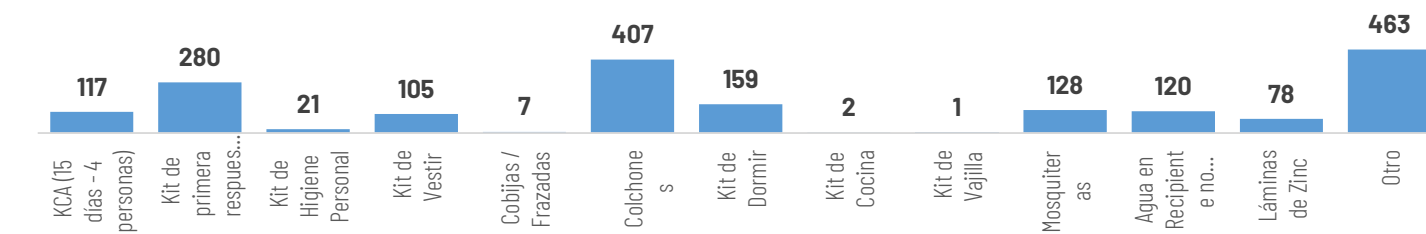


**TOTAL DE BIENES DE ASISTENCIA HUMANITARIA ENTREGADO - SNDGIRD**

La SNGR ha entregado a población afectada un total de 7.120 bienes de asistencia humanitaria, a continuación se detallan algunos de los tipos de bienes:



Las instituciones del SNDGIRD han entregado un total de 7.221 bienes de asistencia humanitaria:



## COE ACTIVADOS



1

### COE Nacional

El 17 de febrero se activó el COE Nacional

2

### COE Provinciales

Manabí y Santa Elena

17

### COE Cantonales

Cotacachi, Chimbo, Riobamba, Quilanga, Olmedo, Paltas, Nangaritza, Eloy Alfaro Centinela del Cóndor, Salinas, Naves, San Miguel, Juján, Portoviejo, Bolívar, Santa Ana, y Buena Fé

## DECLARATORIAS DE ALERTAS Y EMERGENCIAS

### Cantón con declaratoria de Emergencia

4

- EL 09 de enero de 2025 se declaró en emergencia **Cantón Chimbo** en la provincia de Bolívar
- El 7 de febrero se declaró en emergencia el cantón Nangaritza en la provincia de Zamora Chinchipe para intervenir por el desbordamiento del río Nangaritza.
- El 09 de febrero se declaró en emergencia Centinela del Cóndor, provincia de Zamora Chinchipe.
- El 17 de febrero se declaró en emergencia el cantón Olmedo en Loja, por un aluvión.



1

### Parroquia con declaratoria de Emergencia

- Se declaró en emergencia a la **parroquia de San Antonio de las Aradas** del cantón Quilanga provincia de Loja, por un aluvión registrado el 6 de enero de 2025.

1

### Parroquia con declaratoria de Desastre

- EL 10 de febrero, El Gobierno Parroquial García Moreno de cantón Cotacachi provincia de Imbabura se declaró en desastre parroquial.

1

### Declaratorias de alerta naranja

- Ciudadela Fátima del cantón Portoviejo.

## ALOJAMIENTOS TEMPORALES ACTIVADOS

Se encuentran **activados 1** alojamientos:

El 15/02/2025 se activó el refugio temporal "Casa comunal" de Chaupiyacu, en la parroquia de Balsapamba, cantón San Miguel provincia de Bolívar.

Se encuentran **2** alojamientos cerrados:

No.	Provincia	CANTON	PARROQUIA	TIPO	NOMBRE DEL SITIO DE ALOJAMIENTO TEMPORAL	FECHA DE APERTURA	FECHA DE CIERRE
1	GUAYAS	El Triunfo	El Triunfo	Refugio temporal	Iglesia Evangélica	17/1/2025	23/1/2025
2		Playas	General Villamil (Playas)	Campamento Temporal	Centro Recreacional Coliseo Cacique Tumbala	11/2/2025	12/2/2025



1

Total de Alojamientos Activos al momento



1

Número de Familias Alojadas actualmente



5

Número de Personas Alojadas actualmente

