

# AFECTACIONES POR LLUVIAS EN EL ECUADOR

Inicio 01-01-2025 al 21-02-2025 17:00 Referencia SITREP No. 28

Desde el 01 de enero de 2025 hasta la presente fecha, por lluvias se han registrado 779 eventos adversos en 23 provincias, afectando a 155 cantones y 389 parroquias. Los eventos más recurrentes son los siguientes: Deslizamiento (44,29%), Inundación (34,27%), Colapso Estructural (5,78%), Socavamiento (5,65%) y Vendaval (4,36%)

Las provincias con mayor impacto a personas son: **Guayas, Los Ríos, Manabí, Chimborazo, Cotopaxi, Esmeraldas y Zamora Chinchipe**

**9**  
Personas fallecidas

**10.957**  
Personas afectadas

**657**  
Personas damnificadas

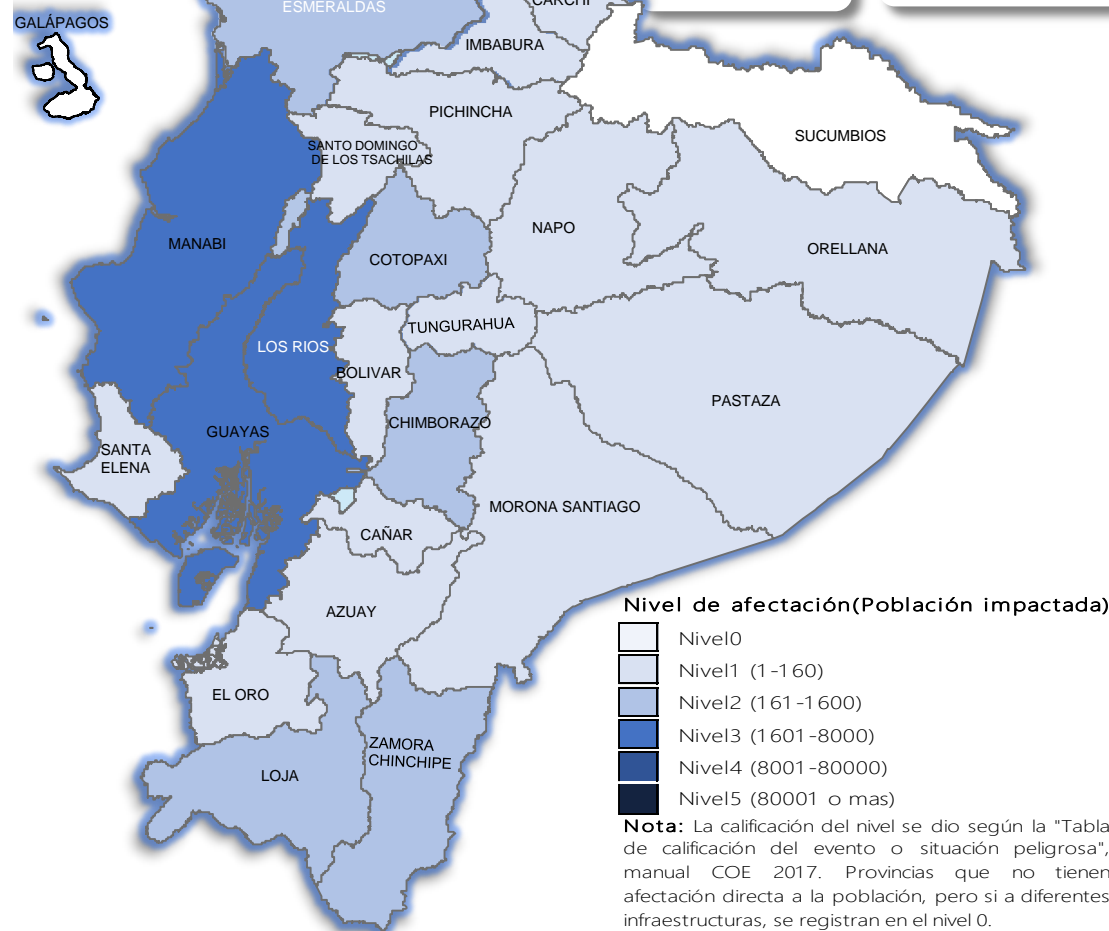
**2.773**  
Viviendas afectadas

**28**  
Viviendas destruidas

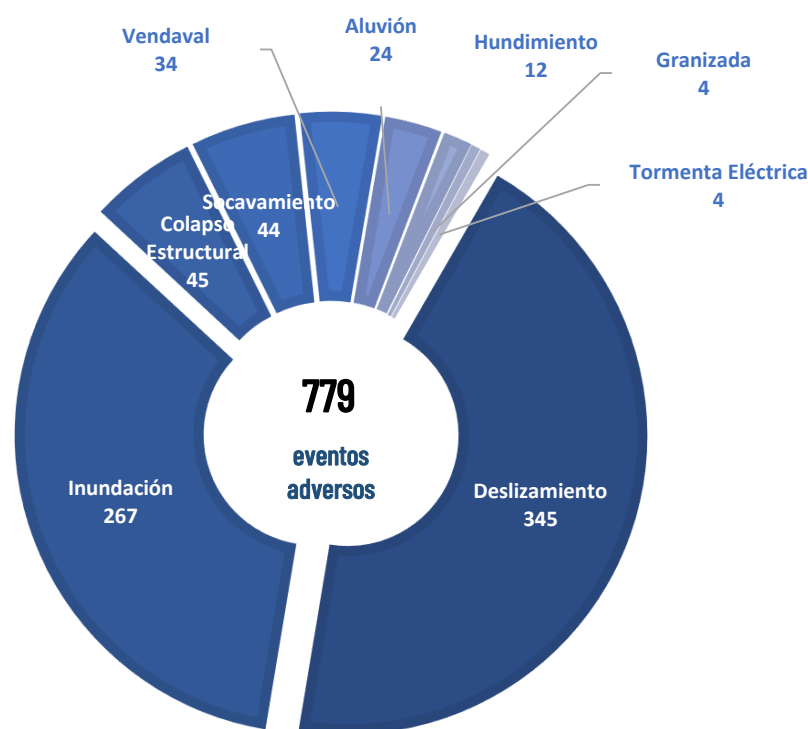
**9**  
Puentes afectados

**3**  
Puentes destruidos

**22,71**  
Km de vías afectadas



## Cantidad de eventos por lluvias

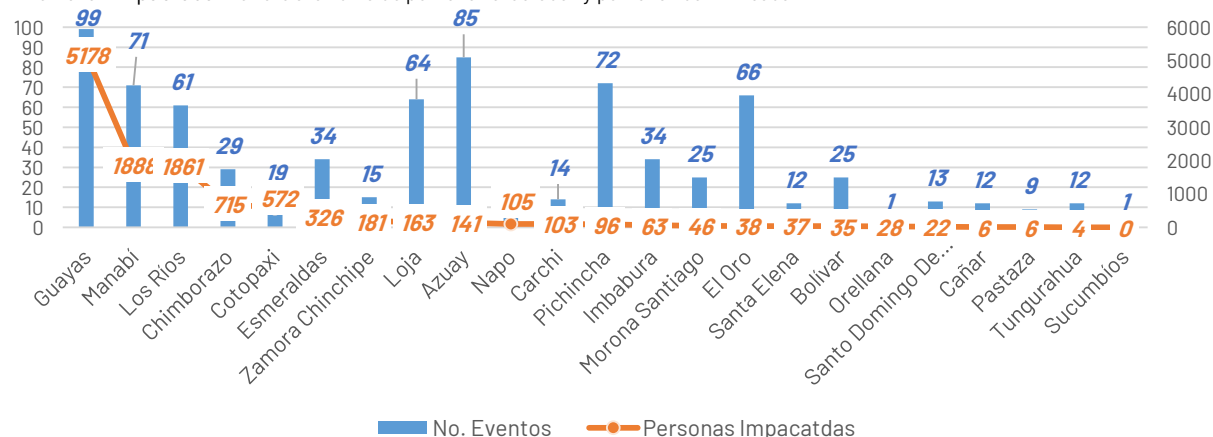


## Detalle de afectaciones a nivel provincia

Provincia	Personas fallecidas	Personas Impactadas	Personas Damnificadas	Viviendas Afectadas	Viviendas Destruidas	Km. de vías afectadas
Guayas	0	5178	8	1522	3	0,06
Los Ríos	0	1861	13	280	6	0,72
Manabí	4	1888	478	600	3	1,33
Chimborazo	0	715	0	15	0	4,72
Cotopaxi	0	572	0	10	0	0,38
Esmeraldas	0	326	38	103	3	0,14
Zamora Chinchipe	1	181	44	35	0	0,21
Loja	0	163	31	52	4	1,14
Azuay	0	141	4	22	1	2,34
Napo	0	105	0	0	0	0,02
Carchi	0	103	0	3	1	0,27
Pichincha	1	96	3	47	1	2,62
Imbabura	2	63	7	13	1	3,87
Morona Santiago	0	46	7	11	1	0,61
El Oro	0	38	6	34	1	0,96
Santa Elena	0	37	0	7	0	0,61
Bolívar	0	35	11	5	1	0,89
Orellana	0	28	0	4	0	0,00
Santo Domingo de Los Tsácl	0	22	0	5	0	0,88
Cañar	0	6	0	2	0	0,18
Pastaza	0	6	6	2	1	0,12
Tungurahua	1	4	1	1	1	0,63
Sucumbios	0	0	0	0	0	0,01
Galápagos	0	0	0	0	0	0,00
<b>Total</b>	<b>9</b>	<b>11614</b>	<b>657</b>	<b>2773</b>	<b>28</b>	<b>22,71</b>

## Recurrencia de eventos por lluvias vs Personas Impactadas a nivel provincial

Personas impactadas refiere a la suma de personas afectadas y personas damnificadas



## Situación meteorológica

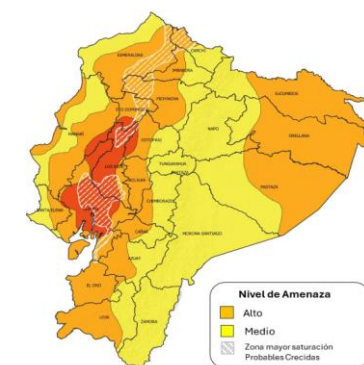
Según la advertencia meteorológica No. 10 emitido por el INAMHI, con vigencia desde 18:00 del 17 hasta las 13:00 del 23 de febrero 2025. Continuarán precipitaciones de moderada intensidad y puntual alta en gran parte del Litoral, norte y sur de la región Interandina y de manera dispersa en la Amazonía. Se prevé que los eventos de mayor relevancia se presenten los días 20, 21 y 22 de febrero entre horas de la tarde y madrugada.

### ZONAS AFECTADAS

**Región Litoral:** Lluvias de moderada y puntual alta intensidad principalmente en **Guayas y Los Ríos**.

**Región Sierra:** Lluvias con mayor intensidad en las zonas cercanas a la estribación de la **cordillera occidental, norte y sur**, en especial en **Pichincha, Imbabura, Carchi, Bolívar, Azuay y Loja**.

**Región Amazonía:** Precipitaciones de mayor recurrencia en **Sucumbios, Orellana y Pastaza**.

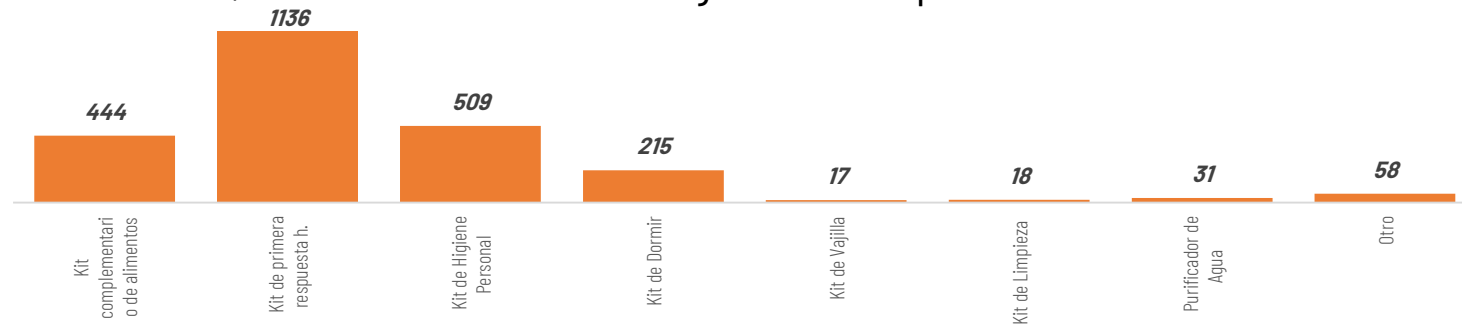


## Asistencia Humanitaria

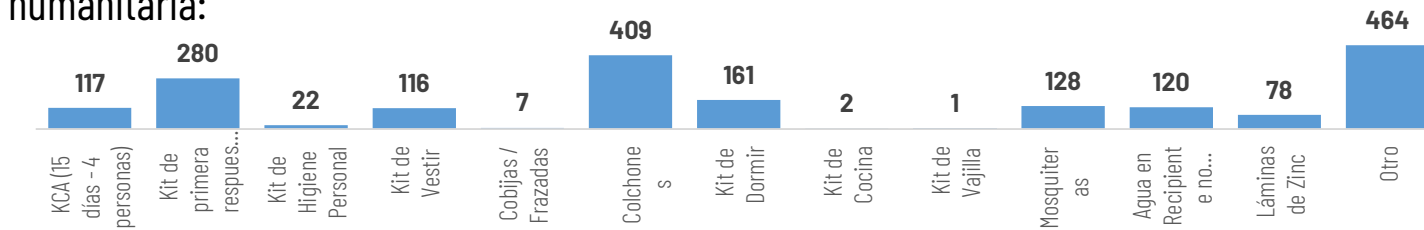
Por eventos producidos por lluvias desde el 01 de enero de 2025 a la fecha, la SNGR y el SNDGIRD han entregado asistencia humanitaria a la población afectada, la cual se detalla a continuación:



La SNGR ha entregado a población afectada un total de 8.541 bienes de asistencia humanitaria, a continuación se detallan algunos de los tipos de bienes:



Las instituciones del SNDGIRD han entregado un total de 7.240 bienes de asistencia humanitaria:



## COE ACTIVADOS



## DECLARATORIAS DE ALERTAS Y EMERGENCIAS

### Cantón con declaratoria de Emergencia

- 5** - EL 09 de enero de 2025 se declaró en emergencia **Cantón Chimbo** en la provincia de Bolívar
- El 7 de febrero se declaró en emergencia el cantón Nangaritzta en la provincia de Zamora Chinchipe para intervenir por el desbordamiento del río Nangaritzta.
- El 09 de febrero se declaró en emergencia Centinela del Cóndor, provincia de Zamora Chinchipe.
- El 17 de febrero se declaró en emergencia el cantón Olmedo en Loja, por un aluvión.
- El 20 de febrero se declaró en emergencia el cantón Saraguro por lluvias.



### Parroquia con declaratoria de Emergencia

- 1** - Se declaró en emergencia a la parroquia de **San Antonio de las Aradas** del cantón Quilanga provincia de Loja, por un aluvión registrado el 6 de enero de 2025.

### Parroquia con declaratoria de Desastre

- 1** - EL 10 de febrero, El Gobierno Parroquial García Moreno de cantón Cotacachi provincia de Imbabura se declaró en desastre parroquial.

### Declaratorias de alerta naranja

- 1** - Ciudadela Fátima del cantón Portoviejo.

## ALOJAMIENTOS TEMPORALES ACTIVADOS

No existe alojamientos temporales activos.

Se encuentran **3** alojamientos cerrados:

No.	Provincia	CANTON	PARROQUIA	ATTIPO	NOMBRE DEL SITIO DE ALOJAMIENTO TEMPORAL	FECHA DE APERTURA	FECHA DE CIERRE
1	Bolivar	San Miguel	Balsapamba	Refugio temporal	Casa Comunal Chaupiyacu	15/2/2025	21/2/2025
2	Guayas	El Triunfo	El Triunfo		Iglesia Evangélica	17/1/2025	23/1/2025
3		PLAYAS	General Villamil (Playas)	Campamento Temporal	Centro Recreacional Coliseo Cacique Tumbala	11/2/2025	12/2/2025



**0**

Total de Alojamientos Activos al momento



**0**

Número de Familias Alojadas actualmente



**0**

Número de Personas Alojadas actualmente

