

AFECTACIONES POR LLUVIAS EN EL ECUADOR

Inicio 01-01-2025 al 22-02-2025 12:00 Referencia SITREP No. 29

Desde el 01 de enero de 2025 hasta la presente fecha, por lluvias se han registrado 790 eventos adversos en 23 provincias, afectando a 156 cantones y 393 parroquias. Los eventos más recurrentes son los siguientes: Deslizamiento (44,05%), Inundación (34,56%), Colapso Estructural (5,82%), Socavamiento (5,7%) y Vendaval (4,3%)

Las provincias con mayor impacto a personas son: **Guayas, Los Ríos, Manabí, El Oro, Chimborazo, Cotopaxi y Esmeraldas**

9
Personas fallecidas

13.307
Personas afectadas

664
Personas damnificadas

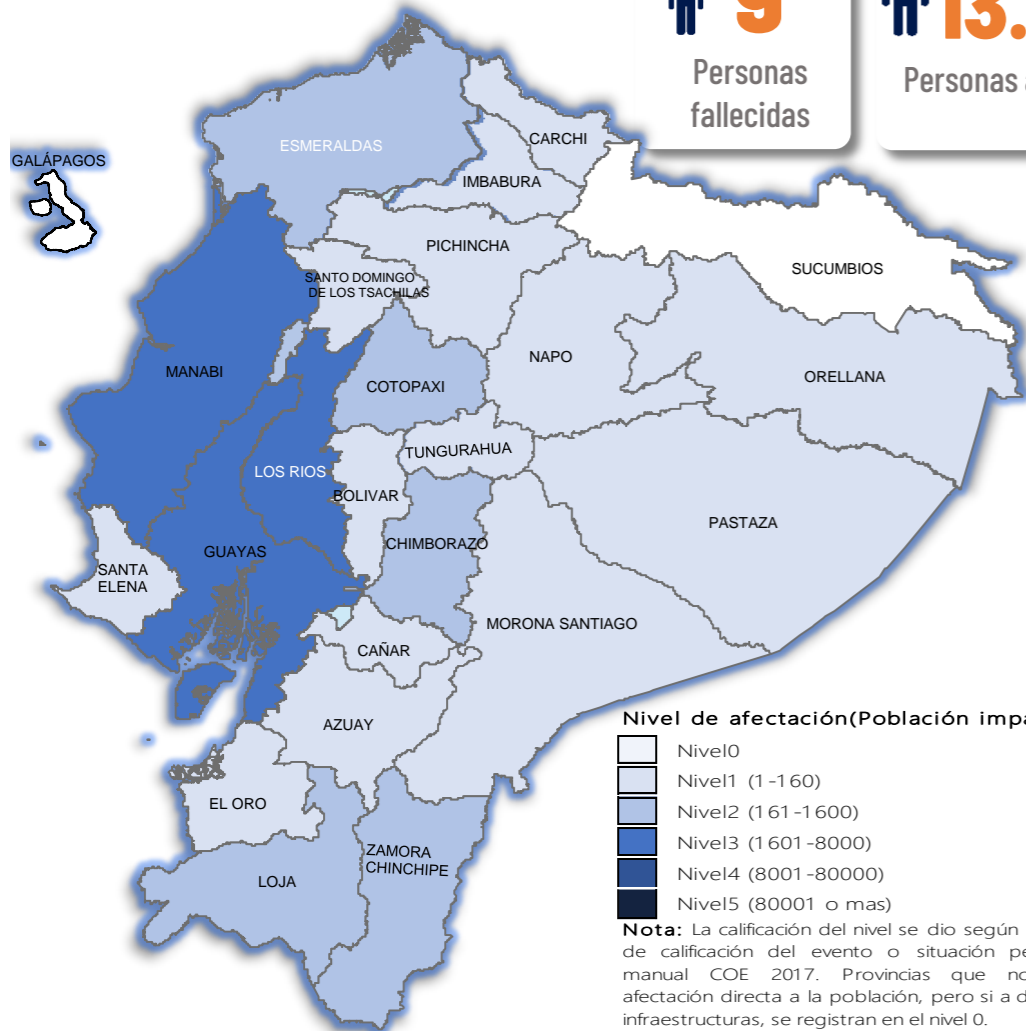
3.440
Viviendas afectadas

30
Viviendas destruidas

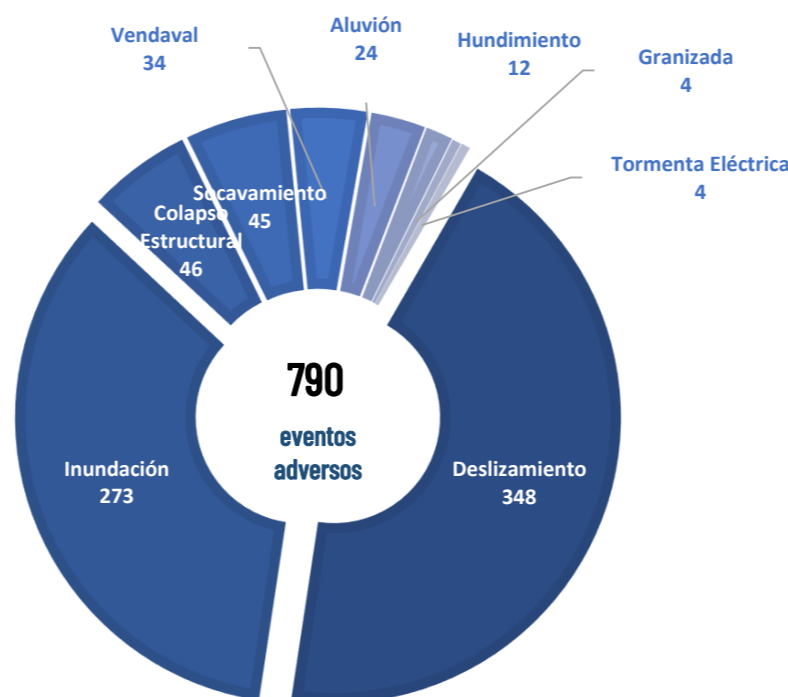
9
Puentes afectados

3
Puentes destruidos

22,7
Km de vías afectadas



Cantidad de eventos por lluvias

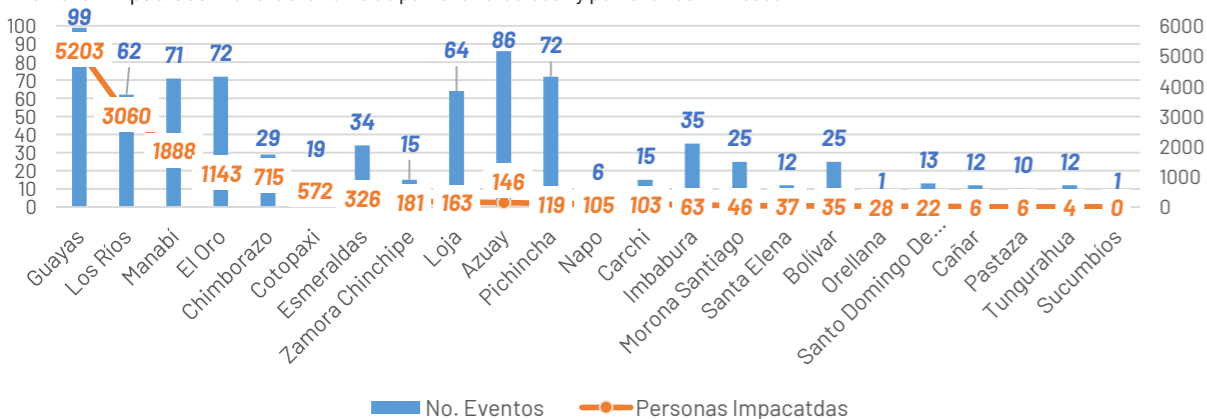


Detalle de afectaciones a nivel provincia

Provincia	Personas fallecidas	Personas Impactadas	Personas Damnificadas	Viviendas Afectadas	Viviendas Destruidas	Km. de vías afectadas
Guayas	0	5203	8	1529	3	0,06
Los Ríos	0	3060	13	628	6	0,72
Manabí	4	1888	478	600	3	1,33
El Oro	0	1143	6	330	1	0,96
Chimborazo	0	715	0	15	0	4,72
Cotopaxi	0	572	0	10	0	0,38
Esmeraldas	0	326	38	103	3	0,14
Zamora Chinchipe	1	181	44	35	0	0,21
Loja	0	163	31	66	4	1,14
Azuay	0	146	9	22	2	2,34
Pichincha	1	119	5	49	2	2,62
Napo	0	105	0	0	0	0,02
Carchi	0	103	0	3	1	0,29
Imbabura	2	63	7	13	1	3,88
Morona Santiago	0	46	7	11	1	0,61
Santa Elena	0	37	0	7	0	0,61
Bolívar	0	35	11	5	1	0,89
Orellana	0	28	0	4	0	0,00
Santo Domingo de Los Tsáchis	0	22	0	5	0	0,88
Cañar	0	6	0	2	0	0,18
Pastaza	0	6	6	2	1	0,12
Tungurahua	1	4	1	1	1	0,63
Sucumbios	0	0	0	0	0	0,01
Galápagos	0	0	0	0	0	0,00
Total	9	13971	664	3440	30	22,74

Recurrencia de eventos por lluvias vs Personas Impactadas a nivel provincial

Personas impactadas refiere a la suma de personas afectadas y personas damnificadas



Situación meteorológica

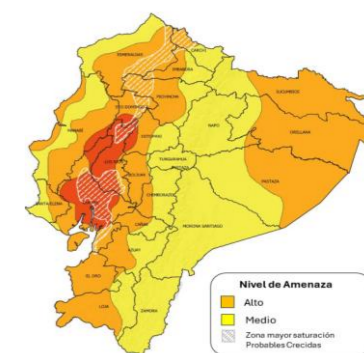
Según la advertencia meteorológica No. 10 emitido por el INAMHI, con vigencia desde 18:00 del 17 hasta las 13H00 del 23 de febrero de 2025. Continuarán precipitaciones de moderada intensidad y puntual alta en gran parte del Litoral, norte y sur de la región Interandina y de manera dispersa en la Amazonía. Se prevé que los eventos de mayor relevancia se presenten los días 20, 21 y 22 de febrero entre horas de la tarde y madrugada.

ZONAS AFECTADAS

Región Litoral: Lluvias de moderada y puntual alta intensidad principalmente en Guayas y Los Ríos.

Región Sierra: Lluvias con mayor intensidad en las zonas cercanas a la estribación de la cordillera occidental, norte y sur, en especial en Pichincha, Imbabura, Carchi, Bolívar, Azuay y Loja.

Región Amazonía: Precipitaciones de mayor recurrencia en Sucumbios, Orellana y Pastaza.



Asistencia Humanitaria

Por eventos producidos por lluvias desde el 01 de enero de 2025 a la fecha, la SNGR y el SNDGIRD han entregado asistencia humanitaria a la población afectada, la cual se detalla a continuación:

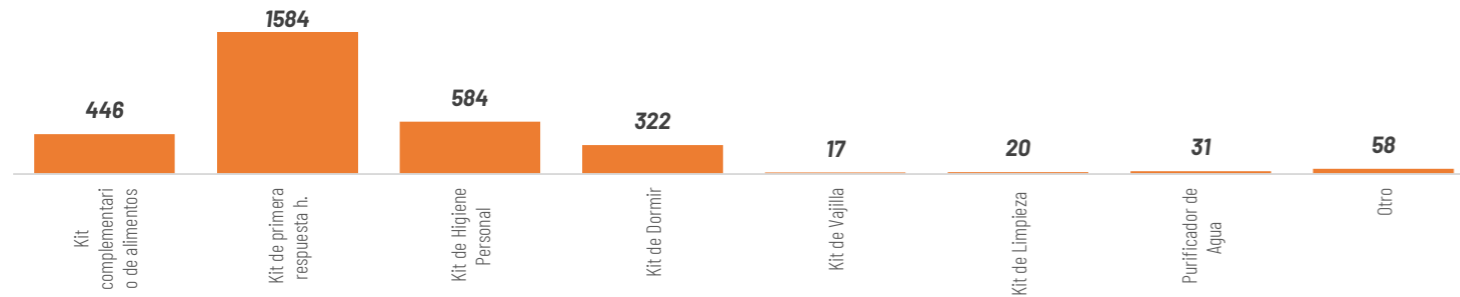


TOTAL DE BIENES DE ASISTENCIA HUMANITARIA ENTREGADO - SNGR

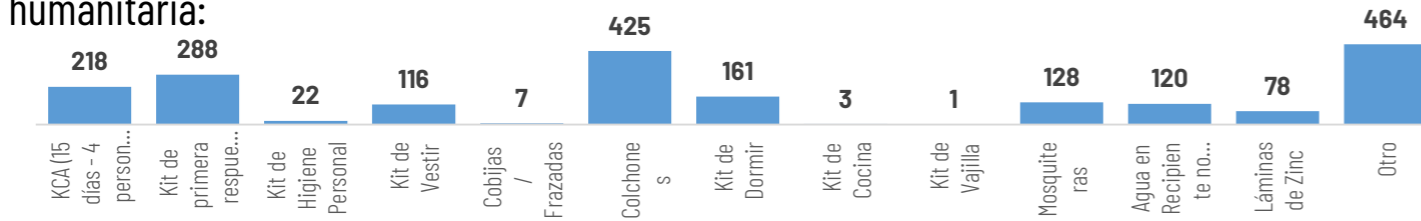


TOTAL DE BIENES DE ASISTENCIA HUMANITARIA ENTREGADO - SNDGIRD

La SNGR ha entregado a población afectada un total de 21.313 bienes de asistencia humanitaria, a continuación se detallan algunos de los tipos de bienes:



Las instituciones del SNDGIRD han entregado un total de 7.382 bienes de asistencia humanitaria:



COE ACTIVADOS



1
2
25

COE Nacional

El 17 de febrero se activó el COE Nacional

COE Provinciales

Manabí y Santa Elena

COE Cantonales

Cotacachi, Chimbo, Riobamba, Cumandá, Quilanga, Olmedo, Paltas, Saraguro, Nangaritza, Eloy Alfaro, Centinela del Cóndor, Salinas, Naves, San Miguel, Juján, Simón Bolívar, Portoviejo, Quevedo, Montalvo, Bolívar, Santa Ana, Buena Fé, El Chaco, Loja y Balsas

DECLARATORIAS DE ALERTAS Y EMERGENCIAS

Cantón con declaratoria de Emergencia

- EL 09 de enero de 2025 se declaró en emergencia **Cantón Chimbo** en la provincia de Bolívar
- El 7 de febrero se declaró en emergencia el cantón Nangaritza en la provincia de Zamora Chinchipe para intervenir por el desbordamiento del río Nangaritza.
- El 09 de febrero se declaró en emergencia Centinela del Cóndor, provincia de Zamora Chinchipe.
- El 17 de febrero se declaró en emergencia el cantón Olmedo en Loja, por un aluvión.
- El 20 de febrero se declaró en emergencia el cantón Saraguro por lluvias.

5



1

Parroquia con declaratoria de Emergencia

- Se declaró en emergencia a la parroquia de **San Antonio de las Aradas** del cantón Quilanga provincia de Loja, por un aluvión registrado el 6 de enero de 2025.

1

Parroquia con declaratoria de Desastre

- EL 10 de febrero, El Gobierno Parroquial García Moreno de cantón Cotacachi provincia de Imbabura se declaró en desastre parroquial.

1

Declaratorias de alerta naranja

- Ciudadela Fátima del cantón Portoviejo.

ALOJAMIENTOS TEMPORALES ACTIVADOS

No existe alojamientos temporales activos.

Se encuentran **3** alojamientos cerrados:

No.	Provincia	CANTON	PARROQUIA	ATTIPO	NOMBRE DEL SITIO DE ALOJAMIENTO TEMPORAL	FECHA DE APERTURA	FECHA DE CIERRE
1	Bolivar	San Miguel	Balsapamba	Refugio temporal	Casa Comunal Chaupiyacu	15/2/2025	21/2/2025
2	Guayas	El Triunfo	El Triunfo		Iglesia Evangélica	17/1/2025	23/1/2025
3		PLAYAS	General Villamil (Playas)	Campamento Temporal	Centro Recreacional Coliseo Cacique Tumbala	11/2/2025	12/2/2025



0

Total de Alojamientos Activos al momento



0

Número de Familias Alojadas actualmente



0

Número de Personas Alojadas actualmente

