

# AFECTACIONES POR LLUVIAS EN EL ECUADOR

Inicio 01-01-2025 al 23-02-2025 12:00 Referencia SITREP No. 30

Desde el 01 de enero de 2025 hasta la presente fecha, por lluvias se han registrado 824 eventos adversos en 23 provincias, afectando a 159 cantones y 398 parroquias. Los eventos más recurrentes son los siguientes: Deslizamiento (43,93%), Inundación (35,19%), Colapso Estructural (5,58%), Socavamiento (5,58%) y Vendaval (4,25%)

Las provincias con mayor impacto a personas son: **Guayas, Los Ríos, Manabí, El Oro, Chimborazo, Cotopaxi y Esmeraldas**

**9**

Personas fallecidas

**13.720**

Personas afectadas

**666**

Personas damnificadas

**4.129**

Viviendas afectadas

**32**

Viviendas destruidas

**9**

Puentes afectados

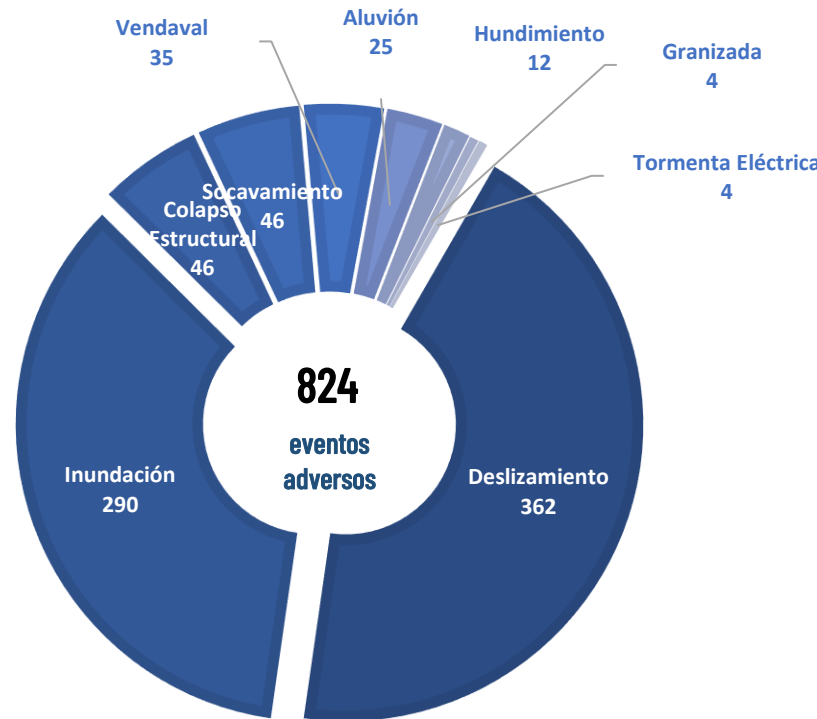
**3**

Puentes destruidos

**22,91**

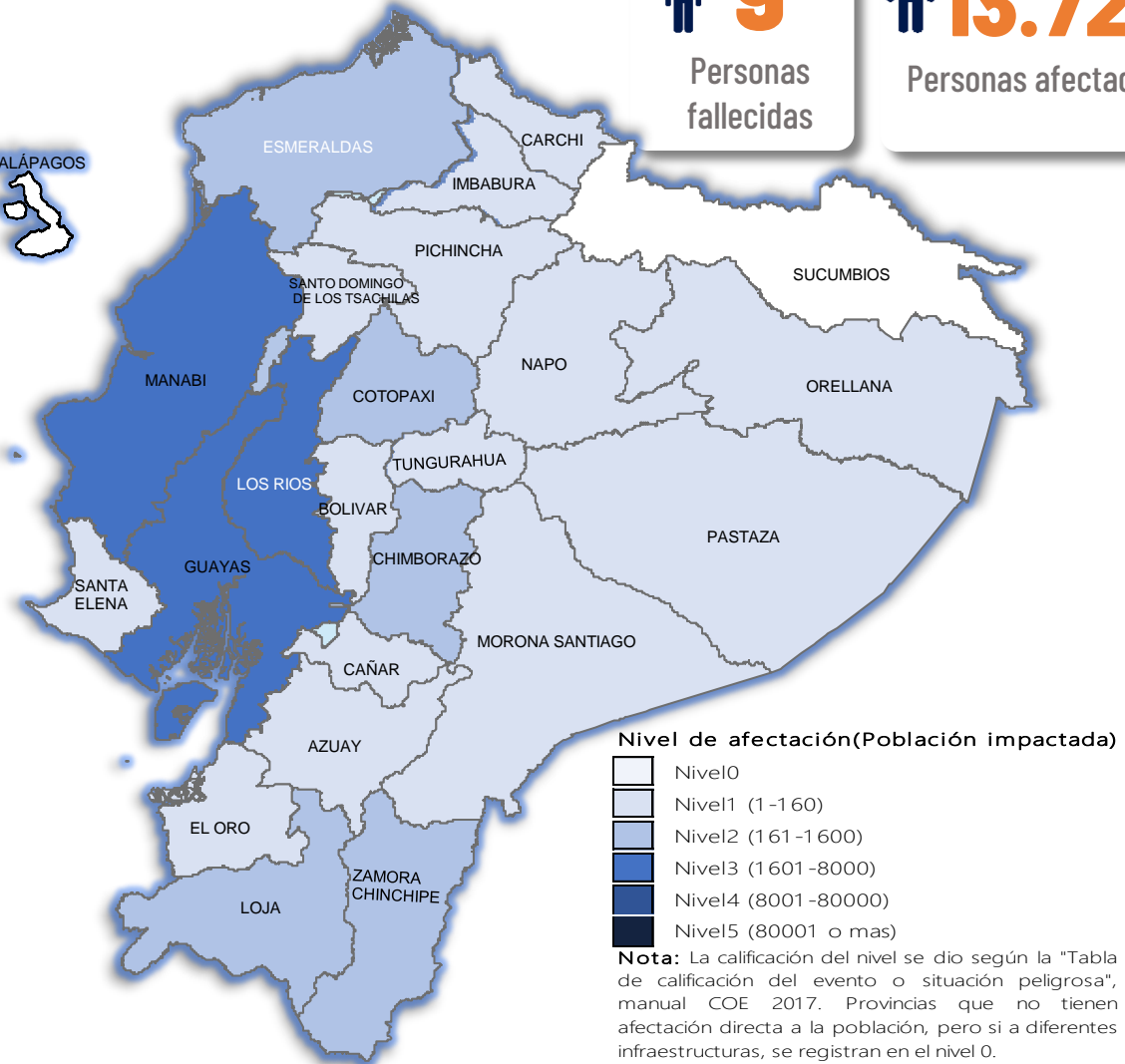
Km de vías afectadas

## Cantidad de eventos por lluvias



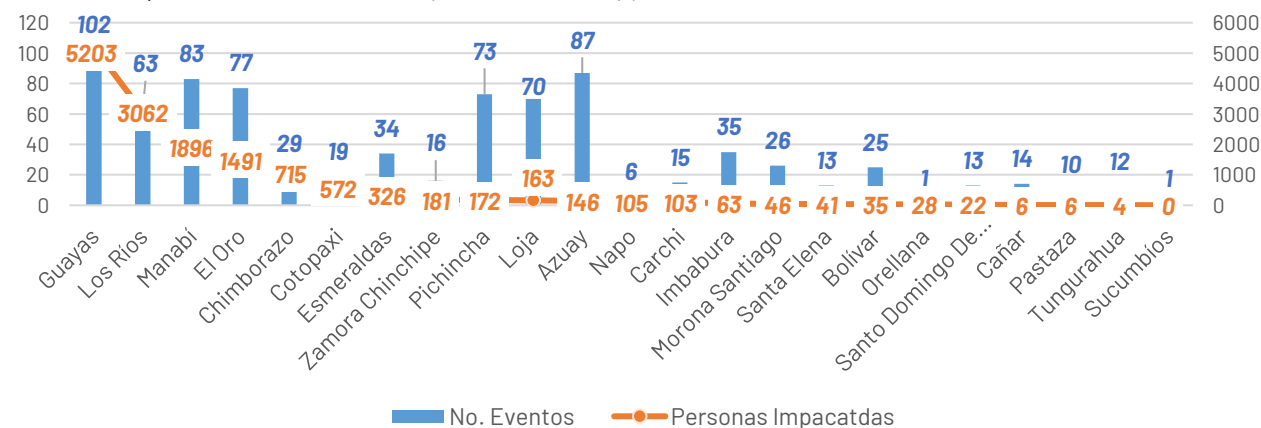
## Detalle de afectaciones a nivel provincia

Provincia	Personas fallecidas	Personas Impactadas	Personas Damnificadas	Viviendas Afectadas	Viviendas Destruidas	Km. de vías afectadas
Guayas	0	5203	8	1529	3	0,06
Los Ríos	0	3062	15	628	7	0,72
Manabí	4	1896	478	1144	3	1,37
El Oro	0	1491	6	459	1	0,97
Chimborazo	0	715	0	15	0	4,72
Cotopaxi	0	572	0	10	0	0,38
Esmeraldas	0	326	38	103	3	0,14
Zamora Chinchipe	1	181	44	35	0	0,21
Pichincha	1	172	5	61	2	2,64
Loja	0	163	31	68	4	1,18
Azuay	0	146	9	22	3	2,34
Napo	0	105	0	0	0	0,02
Carchi	0	103	0	3	1	0,29
Imbabura	2	63	7	13	1	3,88
Morona Santiago	0	46	7	11	1	0,63
Santa Elena	0	41	0	9	0	0,61
Bolívar	0	35	11	5	1	0,89
Orellana	0	28	0	4	0	0,00
Santo Domingo de Los Tsáct	0	22	0	5	0	0,88
Cañar	0	6	0	2	0	0,20
Pastaza	0	6	6	2	1	0,14
Tungurahua	1	4	1	1	1	0,63
Sucumbios	0	0	0	0	0	0,01
Galápagos	0	0	0	0	0	0,00
<b>Total</b>	<b>9</b>	<b>14.386</b>	<b>666</b>	<b>4.129</b>	<b>32</b>	<b>22,91</b>



## Recurrencia de eventos por lluvias vs Personas Impactadas a nivel provincial

Personas impactadas refiere a la suma de personas afectadas y personas damnificadas



## Situación meteorológica

Según la advertencia meteorológica No. 11 emitido por el INAMHI, con vigencia desde 13:00 del 23 hasta las 10H00 del 27 de febrero 2025, continuarán las lluvias en gran parte del país. Se prevén eventos intensos en la región Litoral.

Las áreas delimitadas en naranja y rojo presentan mayor probabilidad y amenaza de lluvias intensas. Las zonas entrecortadas con blanco son propensas a crecidas y desbordamientos de cuerpos de agua..

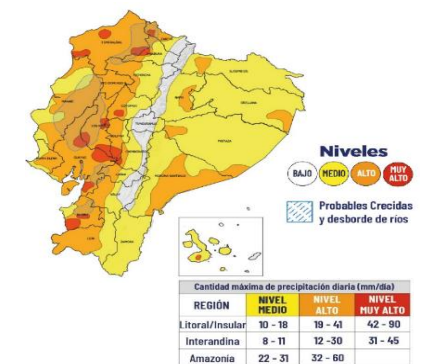
### ZONAS AFECTADAS

**Región Litoral:** Lluvias de moderada y puntual alta intensidad principalmente en **Guayas, Los Ríos, El Oro y Esmeraldas**.

**Región Insular:** precipitaciones ligeras a puntualmente fuerte en las islas occidentales, Isabela Fernandina, Santiago, Santa Cruz y Floreana.

**Región Sierra:** Lluvias con intensidad ligera a moderada en las zonas cercanas a la estribación de cordillera occidental, norte y sur, en especial en Bolívar, Imbabura, Carchi y Cotopaxi.

**Región Amazonía:** Precipitaciones ligeras a moderadas y puntualmente fuertes en **Zamora, Santiago, Napo, Sucumbios, Orellana y Pastaza**



## Asistencia Humanitaria

Por eventos producidos por lluvias desde el 01 de enero de 2025 a la fecha, la SNGR y el SNDGIRD han entregado asistencia humanitaria a la población afectada, la cual se detalla a continuación:

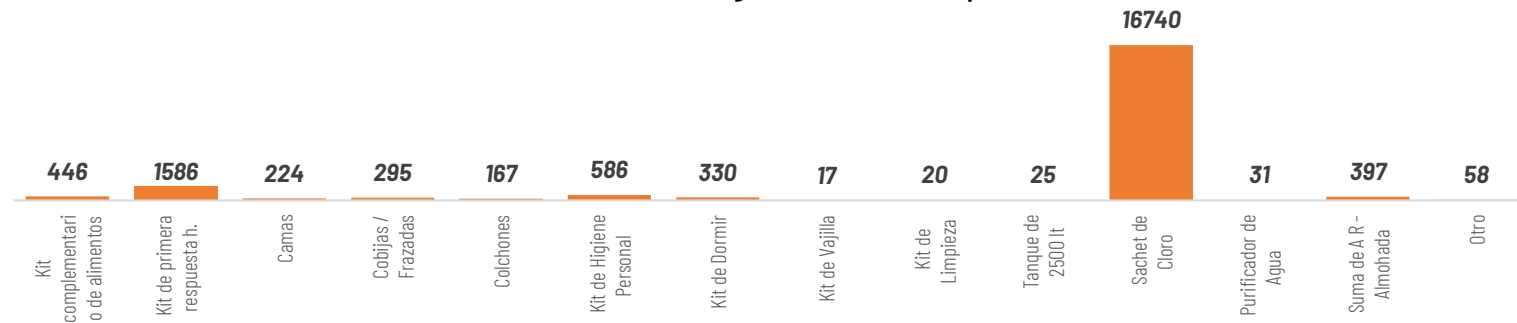


**TOTAL DE BIENES DE ASISTENCIA HUMANITARIA ENTREGADO - SNGR**

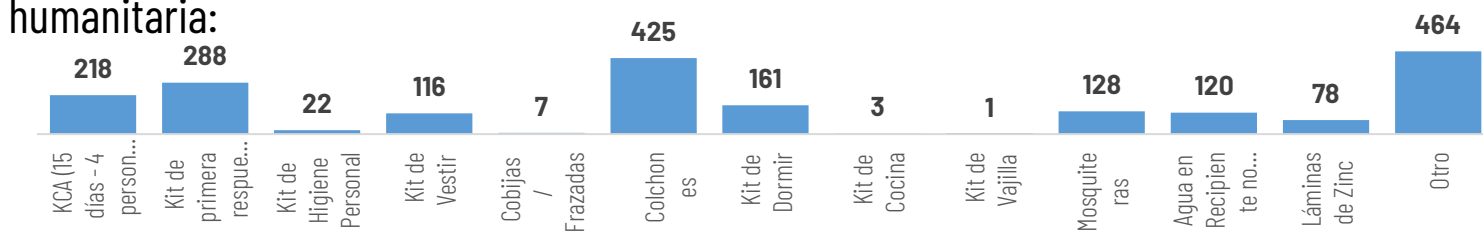


**TOTAL DE BIENES DE ASISTENCIA HUMANITARIA ENTREGADO - SNDGIRD**

La SNGR ha entregado a población afectada un total de 21.327 bienes de asistencia humanitaria, a continuación se detallan algunos de los tipos de bienes:



Las instituciones del SNDGIRD han entregado un total de 7.382 bienes de asistencia humanitaria:



## COE ACTIVADOS



**1**  
**3**  
**25**

### COE Nacional

El 17 de febrero se activó el COE Nacional

### COE Provinciales

Manabí, Santa Elena y Loja

### COE Cantonales

Cotacachi, Chimbo, Riobamba, Cumandá, Quilanga, Olmedo, Paltas, Saraguro, Nangaritza, Eloy Alfaro, Centinela del Cóndor, Salinas, Naves, San Miguel, Juján, Simón Bolívar, Portoviejo, Quevedo, Montalvo, Bolívar, Santa Ana, Buena Fé, El Chaco, Saraguro, Loja y Balsas

## DECLARATORIAS DE ALERTAS Y EMERGENCIAS

### Cantón con declaratoria de Emergencia

- EL 09 de enero de 2025 se declaró en emergencia **Cantón Chimbo** en la provincia de Bolívar
- El 7 de febrero se declaró en emergencia el cantón Nangaritza en la provincia de Zamora Chinchipe para intervenir por el desbordamiento del río Nangaritza.
- El 09 de febrero se declaró en emergencia Centinela del Cóndor, provincia de Zamora Chinchipe.
- El 17 de febrero se declaró en emergencia el cantón Olmedo en Loja, por un aluvión.
- El 20 de febrero se declaró en emergencia el cantón Saraguro por lluvias.

**5**



**1**

### Parroquia con declaratoria de Emergencia

- Se declaró en emergencia a la parroquia de San Antonio de las Aradas del cantón Quilanga provincia de Loja, por un aluvión registrado el 6 de enero de 2025.

**1**

### Parroquia con declaratoria de Desastre

- EL 10 de febrero, El Gobierno Parroquial García Moreno de cantón Cotacachi provincia de Imbabura se declaró en desastre parroquial.

**1**

### Declaratorias de alerta naranja

- Ciudadela Fátima del cantón Portoviejo.

## ALOJAMIENTOS TEMPORALES ACTIVADOS

No existe alojamientos temporales activos.

Se encuentran **3 alojamientos cerrados**:

No.	Provincia	CANTON	PARROQUIA	ATTIPO	NOMBRE DEL SITIO DE ALOJAMIENTO TEMPORAL	FECHA DE APERTURA	FECHA DE CIERRE
1	Bolivar	San Miguel	Balsapamba	Refugio temporal	Casa Comunal Chaupiyacu	15/2/2025	21/2/2025
2	Guayas	El Triunfo	El Triunfo		Iglesia Evangélica	17/1/2025	23/1/2025
3		PLAYAS	General Villamil (Playas)	Campamento Temporal	Centro Recreacional Coliseo Cacique Tumbala	11/2/2025	12/2/2025



**0**

Total de Alojamientos Activos al momento



**0**

Número de Familias Alojadas actualmente



**0**

Número de Personas Alojadas actualmente

