

# AFECTACIONES POR LLUVIAS EN EL ECUADOR

Inicio 01-01-2025 al 26-02-2025 10:00 Referencia SITREP No. 35

Desde el 01 de enero de 2025 hasta la presente fecha, por lluvias se han registrado 932 eventos adversos en 23 provincias, afectando a 165 cantones y 440 parroquias. Los eventos más recurrentes son los siguientes:

Deslizamiento (42,92%), Inundación (36,16%), Socavamiento (5,79%), Colapso Estructural (5,58%) y Vendaval (3,97%)

Las provincias con mayor impacto a personas son: **Manabí, Guayas, Los Ríos, El Oro, Chimborazo, Esmeraldas y Cotopaxi**

**9**  
Personas fallecidas

**61.657**  
Personas afectadas

**2.025**  
Personas damnificadas

**15.831**  
Viviendas afectadas

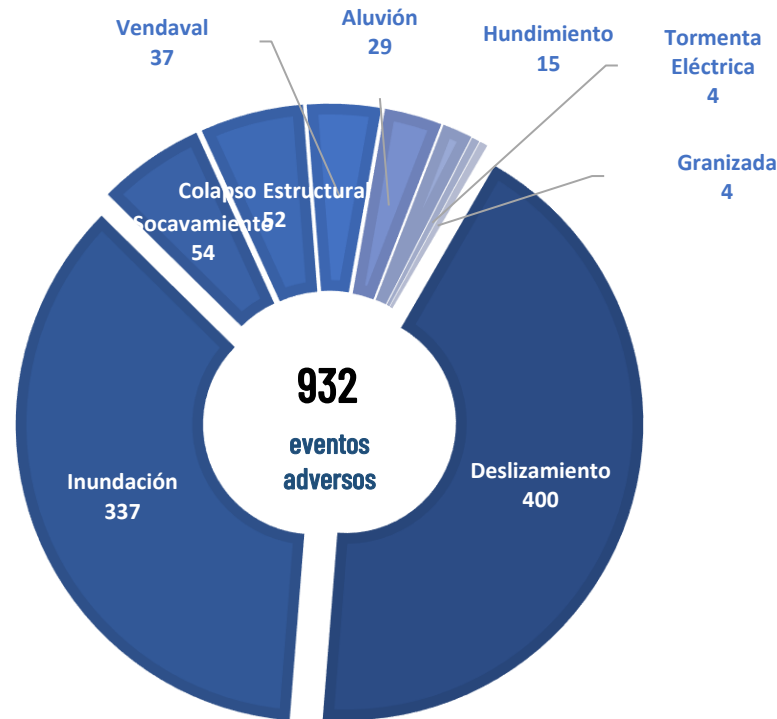
**37**  
Viviendas destruidas

**9**  
Puentes afectados

**3**  
Puentes destruidos

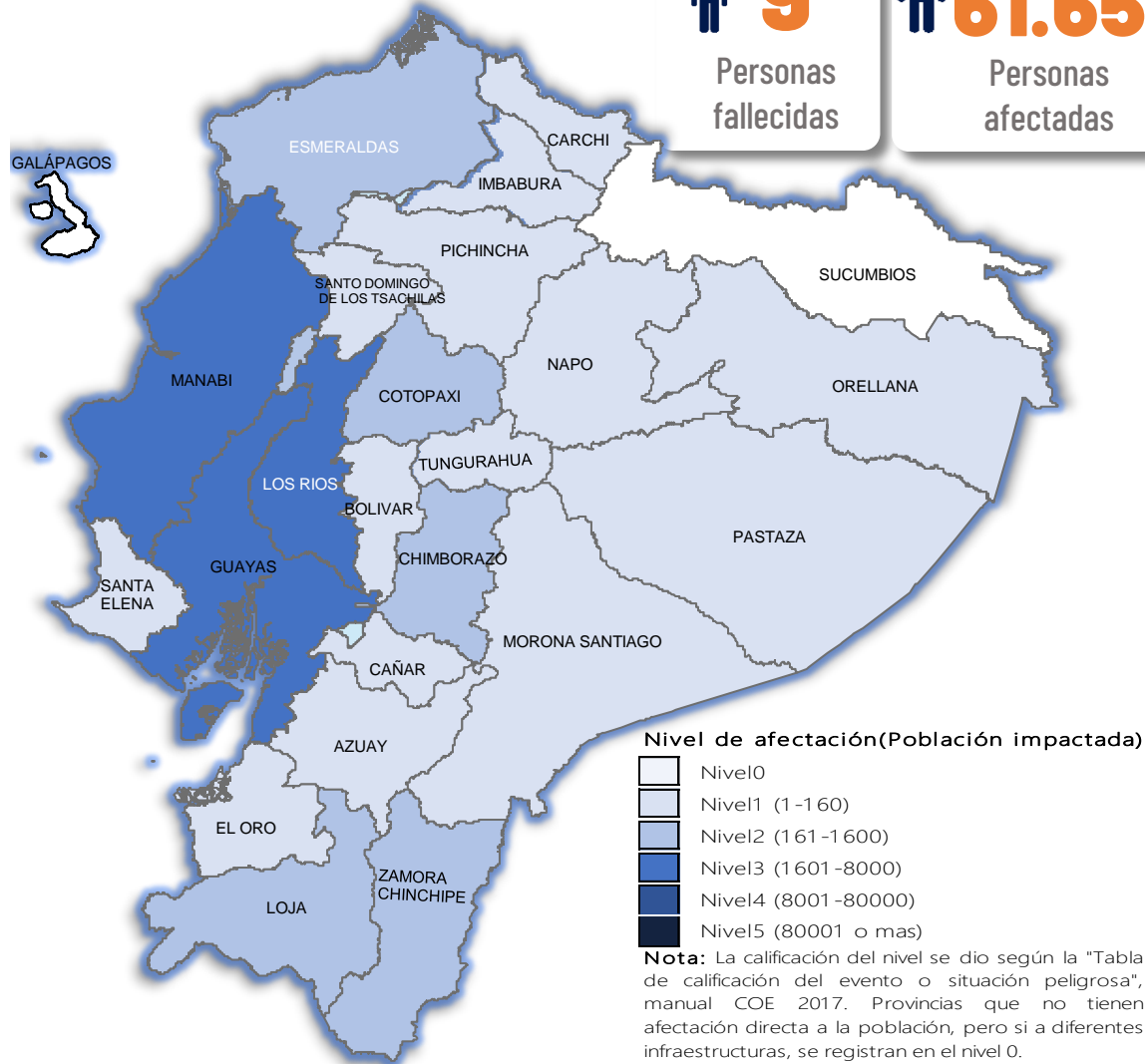
**25,5**  
Km de vías afectadas

## Cantidad de eventos por lluvias



## Detalle de afectaciones a nivel provincia

| Provincia                  | Personas fallecidas | Personas Impactadas | Personas Damnificadas | Viviendas Afectadas | Viviendas Destruidas | Km. de vías afectadas |
|----------------------------|---------------------|---------------------|-----------------------|---------------------|----------------------|-----------------------|
| Manabí                     | 4                   | 46354               | 1591                  | 11300               | 6                    | 1,58                  |
| Guayas                     | 0                   | 9125                | 10                    | 2894                | 4                    | 0,08                  |
| Los Ríos                   | 0                   | 3374                | 15                    | 682                 | 7                    | 0,72                  |
| El Oro                     | 0                   | 1660                | 6                     | 517                 | 1                    | 2,24                  |
| Chimborazo                 | 0                   | 715                 | 0                     | 15                  | 0                    | 4,93                  |
| Esmeraldas                 | 0                   | 649                 | 277                   | 130                 | 3                    | 0,14                  |
| Cotopaxi                   | 0                   | 576                 | 0                     | 10                  | 0                    | 0,38                  |
| Zamora Chinchipe           | 1                   | 181                 | 44                    | 35                  | 0                    | 0,22                  |
| Pichincha                  | 1                   | 172                 | 5                     | 62                  | 2                    | 2,77                  |
| Loja                       | 0                   | 163                 | 31                    | 68                  | 4                    | 1,23                  |
| Azuay                      | 0                   | 146                 | 9                     | 22                  | 3                    | 2,39                  |
| Santa Elena                | 0                   | 143                 | 0                     | 45                  | 0                    | 0,61                  |
| Napo                       | 0                   | 105                 | 0                     | 0                   | 0                    | 0,02                  |
| Carchi                     | 0                   | 103                 | 5                     | 2                   | 2                    | 0,29                  |
| Imbabura                   | 2                   | 63                  | 7                     | 13                  | 1                    | 3,94                  |
| Morona Santiago            | 0                   | 46                  | 7                     | 11                  | 1                    | 0,63                  |
| Bolívar                    | 0                   | 35                  | 11                    | 9                   | 1                    | 1,47                  |
| Orellana                   | 0                   | 28                  | 0                     | 4                   | 0                    | 0,00                  |
| Santo Domingo de Los Tsáct | 0                   | 22                  | 0                     | 6                   | 0                    | 0,88                  |
| Pastaza                    | 0                   | 12                  | 6                     | 3                   | 1                    | 0,14                  |
| Cañar                      | 0                   | 6                   | 0                     | 2                   | 0                    | 0,20                  |
| Tungurahua                 | 1                   | 4                   | 1                     | 1                   | 1                    | 0,65                  |
| Sucumbios                  | 0                   | 0                   | 0                     | 0                   | 0                    | 0,01                  |
| Galápagos                  | 0                   | 0                   | 0                     | 0                   | 0                    | 0,00                  |
| <b>Total</b>               | <b>9</b>            | <b>63682</b>        | <b>2025</b>           | <b>15831</b>        | <b>37</b>            | <b>25,52</b>          |

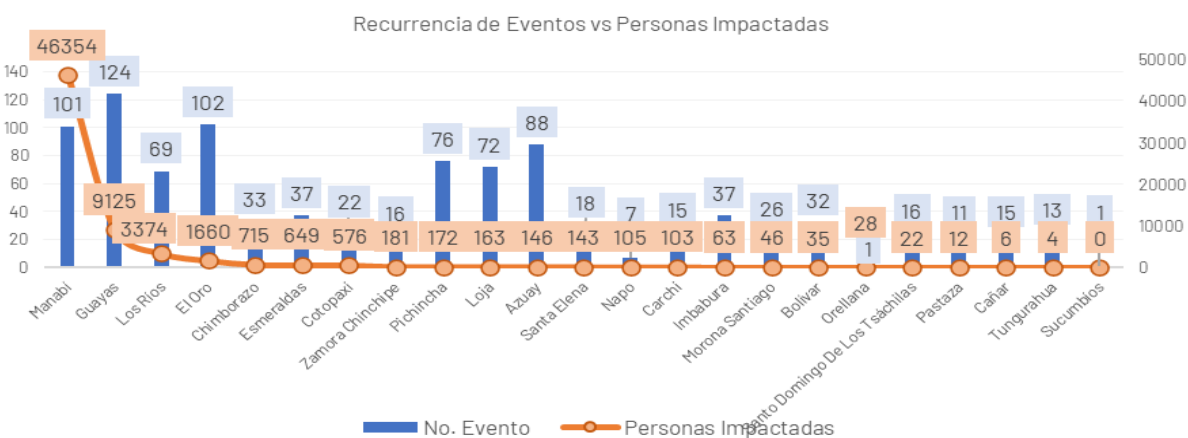


**Nivel de afectación (Población impactada)**

- Nivel 0
- Nivel 1 (1-160)
- Nivel 2 (161-1600)
- Nivel 3 (1601-8000)
- Nivel 4 (8001-80000)
- Nivel 5 (80001 o mas)

**Nota:** La calificación del nivel se dio según la "Tabla de calificación del evento o situación peligrosa", manual COE 2017. Provincias que no tienen afectación directa a la población, pero si a diferentes infraestructuras, se registran en el nivel 0.

## Recurrencia de eventos por lluvias vs Personas Impactadas a nivel provincial



## Situación meteorológica

Según la advertencia meteorológica No. 11 emitido por el INAMHI, con vigencia desde 13:00 del 23 hasta las 10H00 del 27 de febrero 2025, continuarán las lluvias en gran parte del país. Se prevén eventos intensos en la región Litoral.

Las áreas delimitadas en naranja y rojo presentan mayor probabilidad y amenaza de lluvias intensas. Las zonas entrecortadas con blanco son propensas a crecidas y desbordamientos de cuerpos de agua..

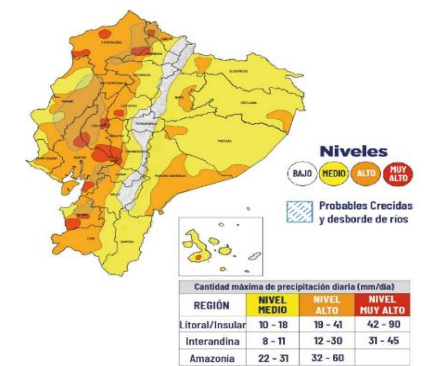
### ZONAS AFECTADAS

**Región Litoral:** Lluvias de moderada y puntual alta intensidad principalmente en Guayas, Los Ríos, El Oro y Esmeraldas.

**Región Insular:** precipitaciones ligeras a puntualmente fuerte en las islas occidentales, Isabela Fernandina, Santiago, Santa Cruz y Floreana.

**Región Sierra:** Lluvias con intensidad ligera a moderada en las zonas cercanas a la estribación de cordillera occidental, norte y sur, en especial en Bolívar, Imbabura, Carchi y Cotopaxi.

**Región Amazonía:** Precipitaciones ligeras a moderadas y puntualmente fuertes en Zamora, Santiago, Napo, Sucumbios, Orellana y Pastaza




## Asistencia Humanitaria

Por eventos producidos por lluvias desde el 01 de enero de 2025 a la fecha, la SNGR y el SNDGIRD han entregado asistencia humanitaria a la población afectada, la cual se detalla a continuación:

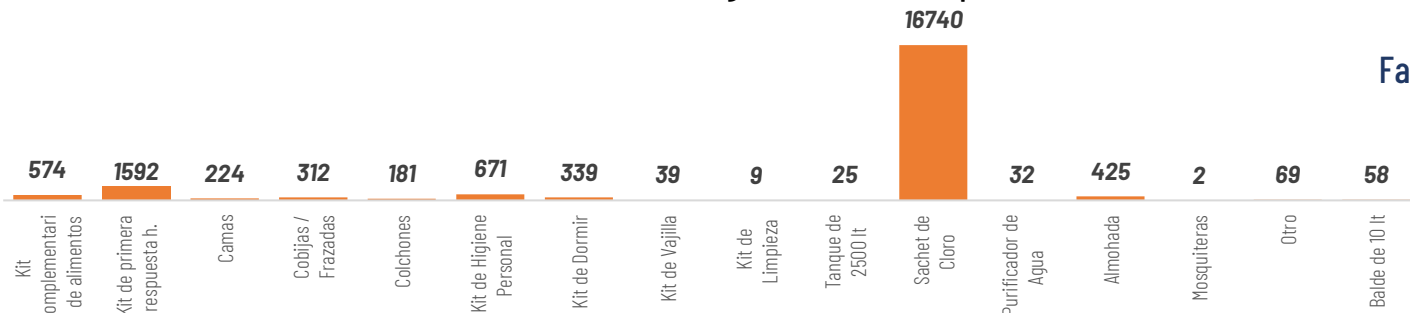


**TOTAL DE BIENES DE ASISTENCIA HUMANITARIA ENTREGADO - SNGR**



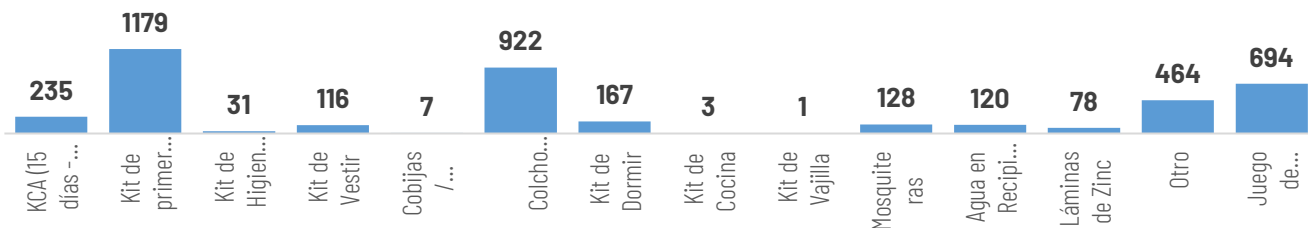
**TOTAL DE BIENES DE ASISTENCIA HUMANITARIA ENTREGADO - SNDGIRD**

La SNGR ha entregado a población afectada un total de 21.667 bienes de asistencia humanitaria, a continuación se detallan algunos de los tipos de bienes:



**2.879**  
Familias atendidas por la SNGR

Las instituciones del SNDGIRD han entregado un total de 9.299 bienes de asistencia humanitaria:



**2.459**  
Familias atendidas por el SNDGIRD

## COE ACTIVADOS



**1539**

### COE Nacional

El 17 de febrero se activó el COE Nacional

### COE Provinciales

Los Ríos, Guayas, Manabí, Santa Elena y Loja

### COE Cantonales

Guayaquil, Alfredo Baquerizo Moreno (Juján) y Simón Bolívar en Guayas, Eloy Alfaro en la provincia de Esmeraldas, Salinas y Santa Elena en la provincia de Santa Elena, Cotacachi de la provincia de Imbabura, Riobamba y Cumandá en la provincia de Chimborazo; Las Naves, San Miguel y Chimbo de la provincia de Bolívar; Nangaritza y Centinela del Condor en la provincia de Zamora Chinchipe; Olmedo, Paltas, Quilanga, Saraguro y Loja en la provincia de Loja; Piñas, Balsas en El Oro; El Chaco en Napo; Buena Fe, Montalvo, Quevedo, Valencia y Urdaneta en Los Ríos; Rocafuerte, Puerto López, Tosaña, Portoviejo, Bolívar, Santa Ana, Jinihana, Paíán, Montecristi en Manabí

## DECLARATORIAS DE ALERTAS Y EMERGENCIAS

### Declaratoria de Emergencia regional

**1** EL 24 de febrero de 2025 se declaró en emergencia regional: Guayas, Los Ríos, Manabí, El Oro, Esmeraldas, Santa Elena, Loja Y Azuay

### Cantones con declaratoria de Emergencia

- EL 09 de enero de 2025 se declaró en emergencia Cantón Chimbo en la provincia de Bolívar
- El 7 de febrero se declaró en emergencia el cantón Nangaritza en la provincia de Zamora Chinchipe para intervenir por el desbordamiento del río Nangaritza.
- El 09 de febrero se declaró en emergencia Centinela del Cóndor, provincia de Zamora Chinchipe.
- El 17 de febrero se declaró en emergencia el cantón Olmedo en Loja, por un aluvión.
- El 20 de febrero se declaró en emergencia el cantón Saraguro por lluvias.
- El 23 de febrero se declaró en emergencia el cantón Loja por lluvias.
- el 24 de febrero se declaró en emergencia el cantón Cotacachi por lluvias.

### 1 Parroquia con declaratoria de Emergencia

- Se declaró en emergencia a la parroquia de San Antonio de las Aradas del cantón Quilanga provincia de Loja, por un aluvión registrado el 6 de enero de 2025.

### 1 Parroquia con declaratoria de Desastre

- El 10 de febrero, El Gobierno Parroquial García Moreno de cantón Cotacachi provincia de Imbabura

### 1 Declaratorias de alerta roja

- Las provincias El Oro, Esmeraldas, Guayas, Manabí, Los Ríos, Santa Elena.

### 2 Declaratorias de alerta naranja

- Las provincias: Azuay, Bolívar, Chimborazo, Cotopaxi, Loja, Santo Domingo de los Tsáchilas.



## ALOJAMIENTOS TEMPORALES ACTIVADOS

Se encuentran 5 alojamientos **activos**:

| No.   | PROVINCIA | CANTON     | PARROQUIA               | NOMBRE ALOJAMIENTO  | Núm. personas | Núm. familias |
|-------|-----------|------------|-------------------------|---|---------------|---------------|
| 1     | El Oro    | Huaquillas | Huaquillas              | Albergue 8 de septiembre  | 5             | 1             |
| 2     | Manabí    | Portoviejo | Abdón Calderón          | Aulas de la Iglesia Evangélica Alianza Cristiana Misionera El Rodeo | 89            | 31            |
| 3     | Manabí    | Portoviejo | Alhajuela (Bajo Grande) | Casa comunal 9 de Mayo Agua Blanca                                  | 53            | 16            |
| 4     | Manabí    | Portoviejo | Riochico                | Casa Comunal Chacras Afuera Rio Chico                               | 23            | 7             |
| 5     | Pichincha | Cayambe    | Ascázubi                | Casa Comunal El Manzano   | 7             | 2             |
| Total |           |            |                         |   | 177           | 57            |

Se encuentran 3 alojamientos **cerrados**:

| No. | Provincia | CANTON     | PARROQUIA                 | ATTIPO              | NOMBRE DEL SITIO DE ALOJAMIENTO TEMPORAL    | FECHA DE APERTURA | FECHA DE CIERRE |
|-----|-----------|------------|---------------------------|---------------------|---|-------------------|-----------------|
| 1   | Bolivar   | San Miguel | Balsapamba                | Refugio temporal    | Casa Comunal Chaupiyacu                     | 15/2/2025         | 21/2/2025       |
| 2   | Guayas    | El Triunfo | El Triunfo                |                     | Iglesia Evangélica                          | 17/1/2025         | 23/1/2025       |
| 3   |           | PLAYAS     | General Villamil (Playas) | Campamento Temporal | Centro Recreacional Colíseo Cacique Tumbala | 11/2/2025         | 12/2/2025       |



**5**

Total de Alojamientos Activos al momento



**57**

Número de Familias Alojadas actualmente



**177**

Número de Personas Alojadas actualmente

