

AFECTACIONES POR LLUVIAS EN EL ECUADOR

Inicio 01-01-2025 al 26-02-2025 15:00 Referencia SITREP No. 36

Desde el 01 de enero de 2025 hasta la presente fecha, por lluvias se han registrado 949 eventos adversos en 23 provincias, afectando a 167 cantones y 446 parroquias. Los eventos más recurrentes son los siguientes:

Deslizamiento (42,68%), Inundación (36,35%), Socavamiento (6,01%), Colapso Estructural (5,48%) y Vendaval (3,9%)

Las provincias con mayor impacto a personas son: **Manabí, Guayas, Los Ríos, El Oro, Chimborazo, Esmeraldas y Cotopaxi**

9
Personas fallecidas

57.036
Personas afectadas

8.043
Personas damnificadas

17.019
Viviendas afectadas

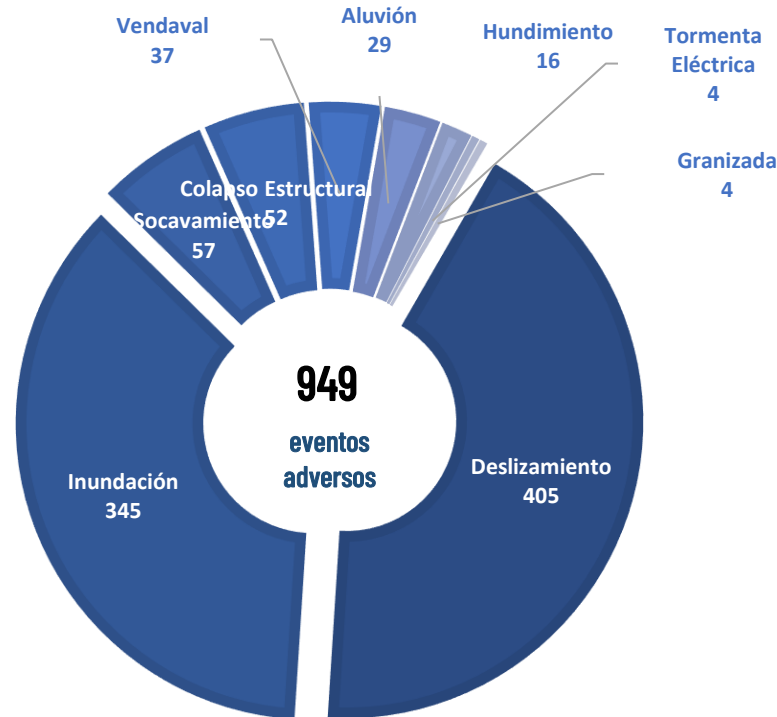
37
Viviendas destruidas

10
Puentes afectados

3
Puentes destruidos

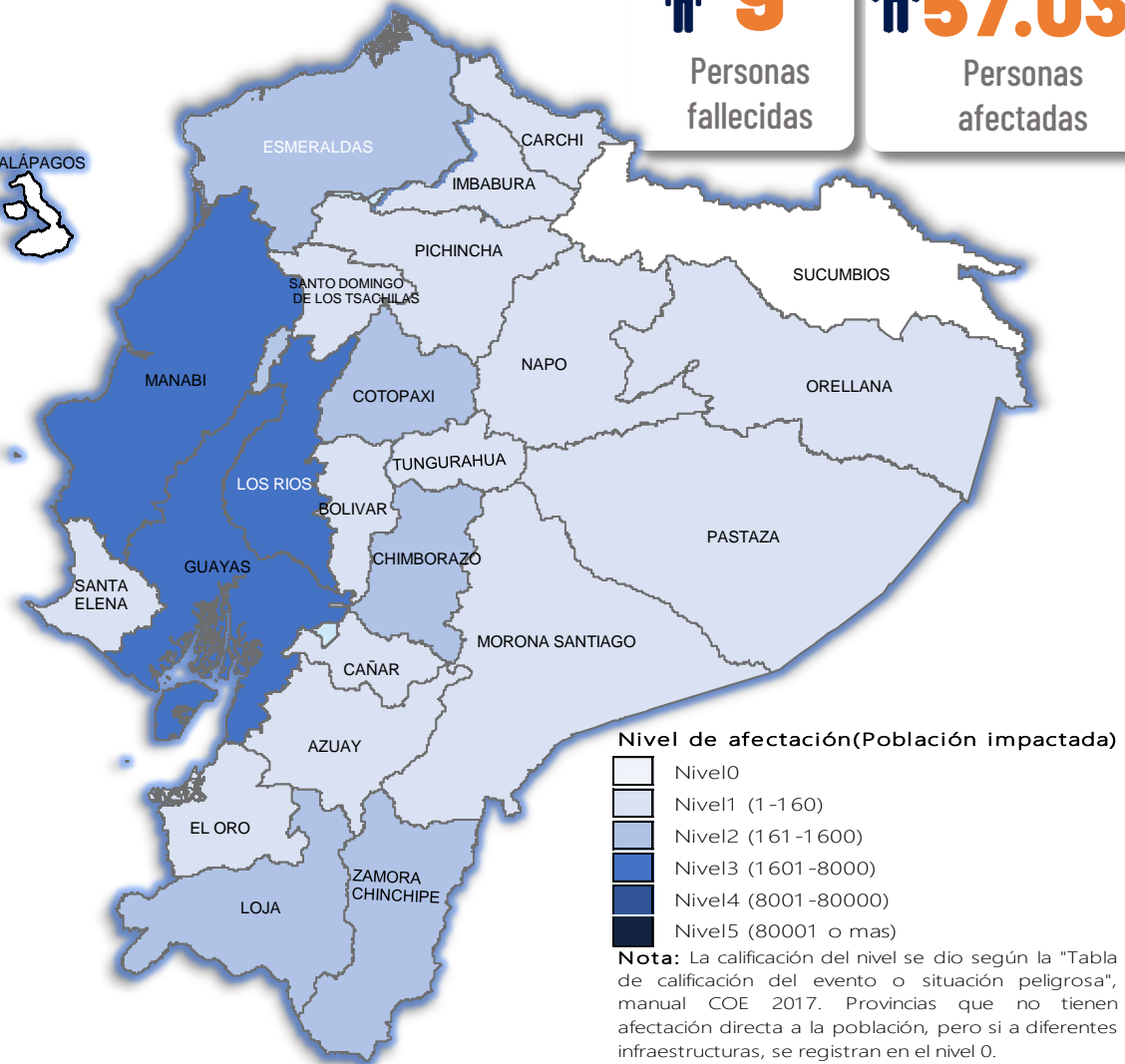
25,7
Km de vías afectadas

Cantidad de eventos por lluvias



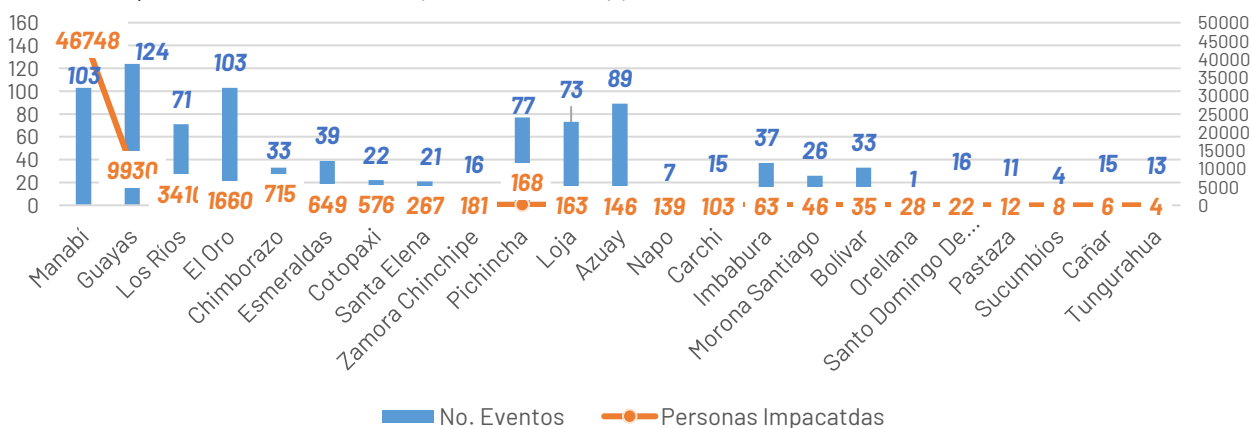
Detalle de afectaciones a nivel provincia

Provincia	Personas fallecidas	Personas Impactadas	Personas Damnificadas	Viviendas Afectadas	Viviendas Destruidas	Km. de vías afectadas
Manabí	4	46748	7591	12406	6	1,58
Guayas	0	9930	10	2931	4	0,08
Los Ríos	0	3410	15	691	7	0,74
El Oro	0	1660	6	517	1	2,26
Chimborazo	0	715	0	15	0	4,93
Esmeraldas	0	649	277	133	3	0,16
Cotopaxi	0	576	0	10	0	0,43
Zamora Chinchipe	1	181	44	35	0	0,22
Pichincha	1	168	5	62	2	2,77
Loja	0	163	31	68	4	1,28
Azuay	0	146	9	22	3	2,40
Santa Elena	0	267	0	76	0	0,61
Napo	0	139	18	0	0	0,02
Carchi	0	103	5	2	2	0,29
Imbabura	2	63	7	13	1	3,94
Morona Santiago	0	46	7	11	1	0,63
Bolívar	0	35	11	9	1	1,49
Orellana	0	28	0	4	0	0,00
Santo Domingo de Los Tsáct	0	22	0	6	0	0,88
Pastaza	0	12	6	3	1	0,14
Cañar	0	6	0	2	0	0,20
Tungurahua	1	4	1	1	1	0,65
Sucumbios	0	8	0	2	0	0,02
Galápagos	0	0	0	0	0	0,00
Total	9	65079	8043	17019	37	25,72



Recurrencia de eventos por lluvias vs Personas Impactadas a nivel provincial

Personas impactadas refiere a la suma de personas afectadas y personas damnificadas



Situación meteorológica

Según la advertencia meteorológica No. 11 emitido por el INAMHI, con vigencia desde 13:00 del 23 hasta las 10H00 del 27 de febrero 2025, continuarán las lluvias en gran parte del país. Se prevén eventos intensos en la región Litoral.

Las áreas delimitadas en naranja y rojo presentan mayor probabilidad y amenaza de lluvias intensas. Las zonas entrecortadas con blanco son propensas a crecidas y desbordamientos de cuerpos de agua..

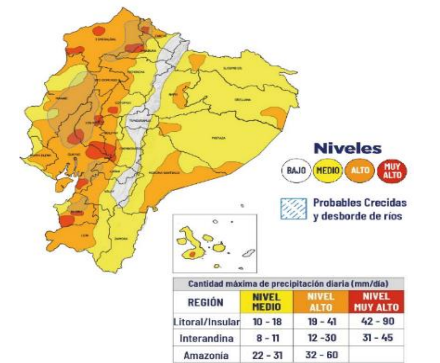
ZONAS AFECTADAS

Región Litoral: Lluvias de moderada y puntual alta intensidad principalmente en Guayas, Los Ríos, El Oro y Esmeraldas.

Región Insular: precipitaciones ligeras a puntualmente fuerte en las islas occidentales, Isabela Fernandina, Santiago, Santa Cruz y Floreana.

Región Sierra: Lluvias con intensidad ligera a moderada en las zonas cercanas a la estribación de cordillera occidental, norte y sur, en especial en Bolívar, Imbabura, Carchi y Cotopaxi.

Región Amazonía: Precipitaciones ligeras a moderadas y puntualmente fuertes en Zamora, Santiago, Napo, Sucumbios, Orellana y Pastaza



Asistencia Humanitaria

Por eventos producidos por lluvias desde el 01 de enero de 2025 a la fecha, la SNGR y el SNDGIRD han entregado asistencia humanitaria a la población afectada, la cual se detalla a continuación:

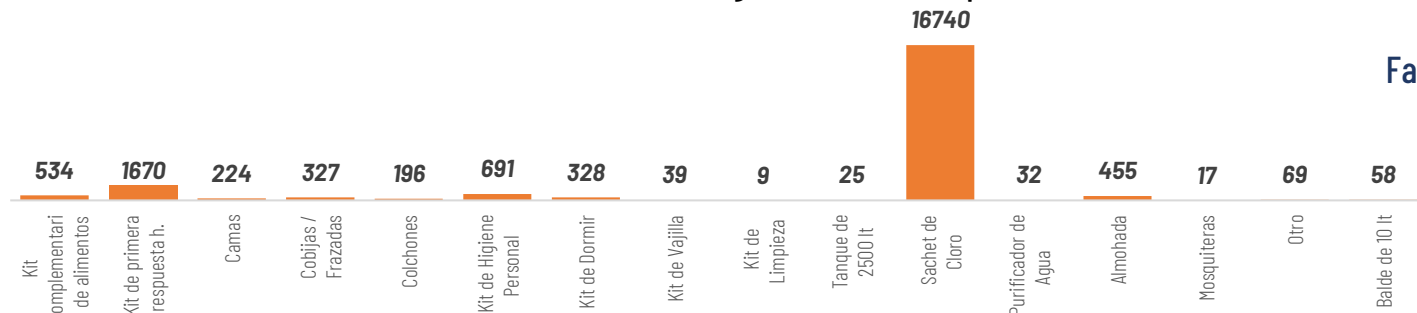


TOTAL DE BIENES DE ASISTENCIA HUMANITARIA ENTREGADO - SNGR



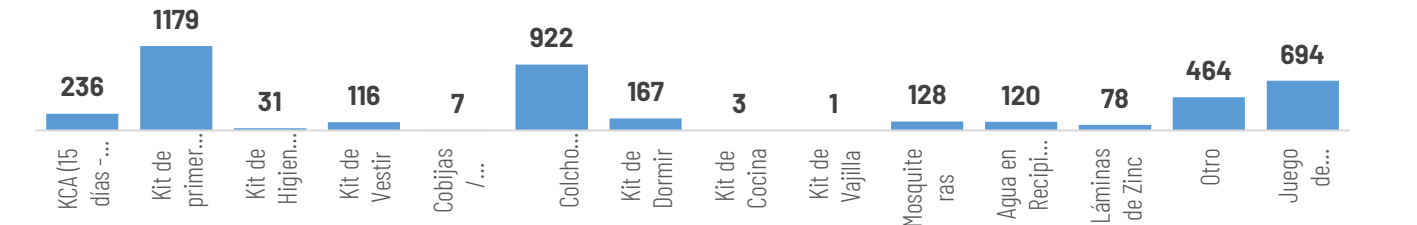
TOTAL DE BIENES DE ASISTENCIA HUMANITARIA ENTREGADO - SNDGIRD

La SNGR ha entregado a población afectada un total de 21.804 bienes de asistencia humanitaria, a continuación se detallan algunos de los tipos de bienes:



2.953
Familias atendidas por la SNGR

Las instituciones del SNDGIRD han entregado un total de 9.300 bienes de asistencia humanitaria:



2.460
Familias atendidas por el SNDGIRD

COE ACTIVADOS



1541

COE Nacional

El 17 de febrero se activó el COE Nacional

COE Provinciales

Los Ríos, Guayas, Manabí, Santa Elena y Loja

COE Cantonales

Guayaquil, Santa Lucía, Alfredo Baquerizo Moreno (Juján) y Simón Bolívar en Guayas, Eloy Alfaro en la provincia de Esmeraldas, Salinas y Santa Elena en la provincia de Santa Elena, Cotacachi de la provincia de Imbabura, Riobamba y Cumandá en la provincia de Chimborazo; Las Naves, San Miguel y Chimbo de la provincia de Bolívar; Nangaritza y Centinela del Condor en la provincia de Zamora Chinchipe; Chaguarpamba, Olmedo, Paltas, Quilanga, Saraguro y Loja en la provincia de Loja; Piñas, Balsas en El Oro; El Chaco en Napo; Buena Fe, Montalvo, Quevedo, Valencia y Urdaneta en Los Ríos; Rocafuerte, Puerto López, Tonsana, Portoviejo, Bolívar, Santa Ana, Jinihana, Paján, Montecristi en Manabí

DECLARATORIAS DE ALERTAS Y EMERGENCIAS

Declaratoria de Emergencia regional

- 1** EL 24 de febrero de 2025 se declaró en emergencia regional: Guayas, Los Ríos, Manabí, El Oro, Esmeraldas, Santa Elena, Loja Y Azuay
Cantones con declaratoria de Emergencia
- EL 09 de enero de 2025 se declaró en emergencia Cantón Chimbo en la provincia de Bolívar
- El 7 de febrero se declaró en emergencia el cantón Nangaritza en la provincia de Zamora Chinchipe para intervenir por el desbordamiento del río Nangaritza.
- El 09 de febrero se declaró en emergencia Centinela del Cóndor, provincia de Zamora Chinchipe.
- 8** - El 17 de febrero se declaró en emergencia el cantón Olmedo en Loja, por un aluvión.
- El 20 de febrero se declaró en emergencia el cantón Saraguro por lluvias.
- El 23 de febrero se declaró en emergencia el cantón Loja por lluvias.
- el 24 de febrero se declaró en emergencia el cantón Cotacachi por lluvias.
- El 25 de febrero se declaró en emergencia el cantón Piñas por lluvias
- 1** **Parroquia con declaratoria de Emergencia**
- Se declaró en emergencia a la parroquia de San Antonio de las Aradas del cantón Quilanga provincia de Loja, por un aluvión registrado el 6 de enero de 2025.
- 1** **Parroquia con declaratoria de Desastre**
- EL 10 de febrero, El Gobierno Parroquial García Moreno de cantón Cotacachi provincia de Imbabura se declaró en desastre parroquial.
- 2** **Declaratorias de alerta roja**
- Las provincias El Oro, Esmeraldas, Guayas, Manabí, Los Ríos, Santa Elena.
- Cantón Pedro Carbo en la provincia del Guayas
- 2** **Declaratorias de alerta naranja**
- Las provincias: Azuay, Bolívar, Chimborazo, Cotopaxi, Loja, Santo Domingo de los Tsáchilas.
- Ciudadela Fátima del cantón Portoviejo.



ALOJAMIENTOS TEMPORALES ACTIVADOS

Se encuentran 5 alojamientos **activos**:

No.	PROVINCIA	CANTON	PARROQUIA	NOMBRE ALOJAMIENTO	Núm. personas	Núm. familias
1	El Oro	Huaquillas	Huaquillas	Albergue 8 de septiembre	5	1
2	Manabí	Portoviejo	Abdón Calderón	Aulas de la Iglesia Evangélica Alianza Cristiana Misionera El Rodeo	89	31
3	Manabí	Portoviejo	Alhajuela (Bajo Grande)	Casa comunal 9 de Mayo Agua Blanca	53	16
4	Manabí	Portoviejo	Riochico	Casa Comunal Chacras Afuera Rio Chico	23	7
5	Pichincha	Cayambe	Ascázubi	Casa Comunal El Manzano	7	2
Total					177	57

Se encuentran 3 alojamientos **cerrados**:

No.	Provincia	CANTON	PARROQUIA	ATTIPO	NOMBRE DEL SITIO DE ALOJAMIENTO TEMPORAL	FECHA DE APERTURA	FECHA DE CIERRE
1	Bolívar	San Miguel	Balsapamba	Refugio temporal	Casa Comunal Chaupiyacu	15/2/2025	21/2/2025
2	Guayas	El Triunfo	El Triunfo		Iglesia Evangélica	17/1/2025	23/1/2025
3		PLAYAS	General Villamil (Playas)	Campamento Temporal	Centro Recreacional Colíseo Cacique Tumbala	11/2/2025	12/2/2025



5

Total de Alojamientos Activos al momento



57

Número de Familias Alojadas actualmente



177

Número de Personas Alojadas actualmente

