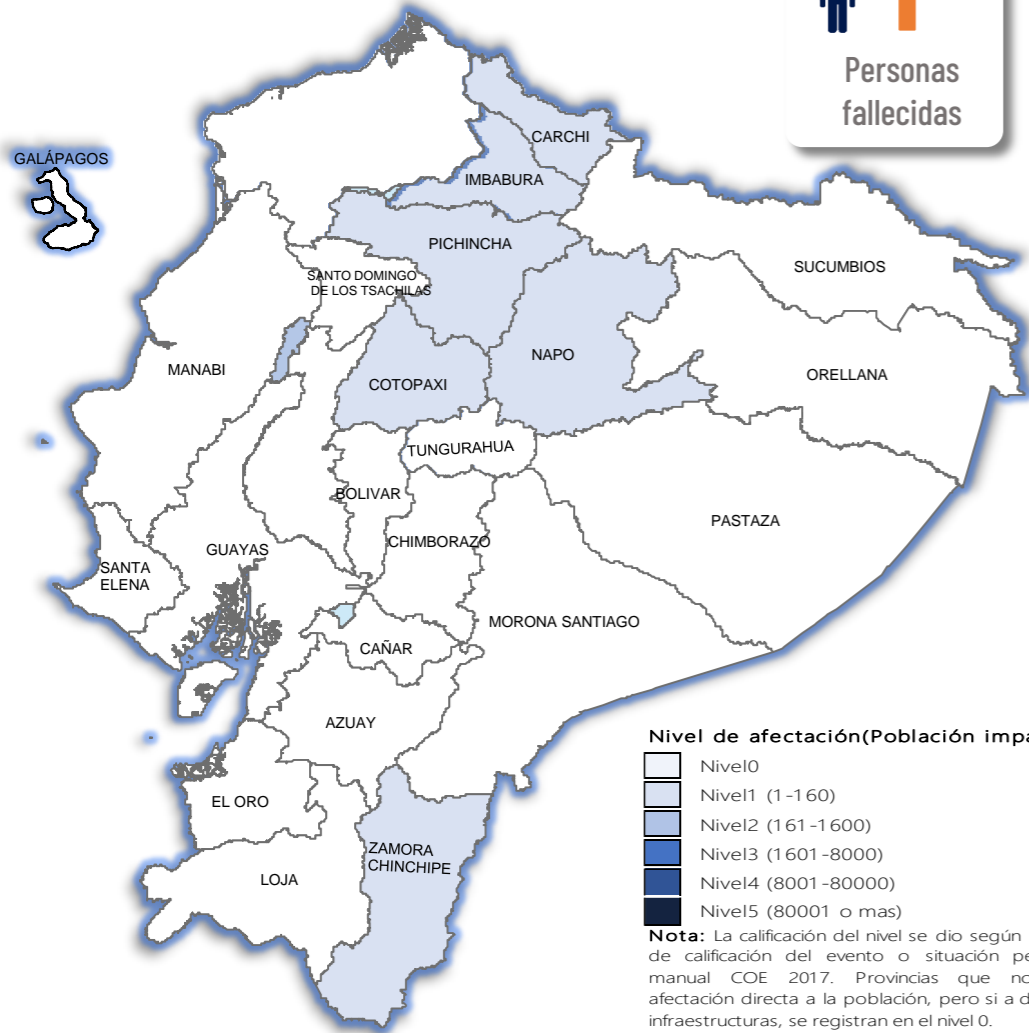


AFECTACIONES POR LLUVIAS EN EL ECUADOR

Inicio 01-10-2024 al 18-10-2024 10:00 Referencia SITREP No. 4

Desde el 01 de octubre de 2024 hasta la presente fecha, por lluvias se han registrado 36 eventos adversos en 10 provincias, afectando a 16 cantones y 29 parroquias. Los eventos más recurrentes son los siguientes: Inundación (41,67%), Deslizamiento (22,22%), Vendaval (16,67%), Granizada (8,33%), Colapso Estructural (5,56%) y Socavamiento (5,56%)

Las provincias con mayor impacto a personas son: **Cotopaxi, Pichincha, Napo, y Carchi**



Cantidad de eventos por lluvias



Detalle de afectaciones a nivel provincia

Provincia	Personas fallecidas	Personas Afectadas	Personas Damnificadas	Viviendas Afectadas	Viviendas Destruidas	Km. de vías afectadas
Cotopaxi	0	136	0	2	0	30,05
Pichincha	0	75	0	23	0	0,56
Napo	0	56	0	5	0	0,07
Carchi	1	9	8	1	1	0,02
Imbabura	0	4	0	1	0	0,07
Zamora Chinchipe	0	3	0	1	0	0,01
Esmeraldas	0	0	0	0	0	0,00
Tungurahua	0	0	0	0	0	0,00
Pastaza	0	0	0	0	4	0,00
Chimborazo	0	0	0	0	0	0,00
Cañar	0	0	0	0	0	0,00
Loja	0	0	0	0	0	0,00
Morona Santiago	0	0	0	0	0	0,00
Orellana	0	0	0	0	0	0,00
Sucumbios	0	0	0	0	0	0,00
Azuay	0	0	0	0	0	0,03
Manabí	0	0	0	0	0	0,00
Santo Domingo de Los Tsáct	0	0	0	0	0	0,00
Guayas	0	0	0	0	0	0,00
Los Ríos	0	0	0	0	0	0,00
Santa Elena	0	0	0	0	0	0,00
Bolívar	0	0	0	0	0	0,00
El Oro	0	0	0	0	0	0,00
Galápagos	0	0	0	0	0	0,00
Total	1	283	8	33	5	0,76

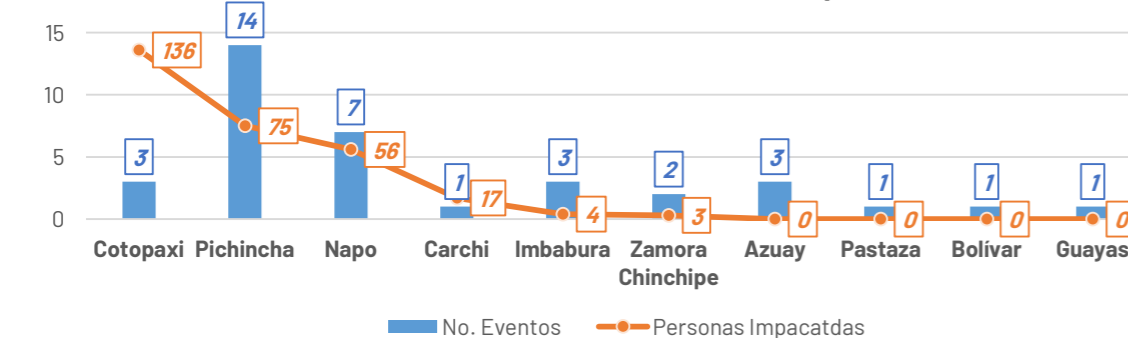
Número de eventos vs Personas Impactadas por días



Recurrencia de eventos por lluvias vs Personas Impactadas a nivel provincial

Personas impactadas refiere a la suma de personas afectadas y personas damnificadas

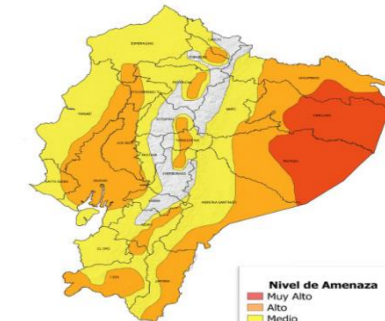
Recurrencia de Eventos vs Personas Impactadas



En referencia al Boletín Meteorológico Nro. 53 de ADVERTENCIA vigente desde las 10H00 del 16 de octubre hasta las 17H00 del 19 de octubre de 2024. INAMHI informa que el nivel de amenaza meteorológica es MEDIO, ALTO y MUY ALTO con fenómeno de alta temperatura diurna.

Los próximos días se prevén Altas y Muy Altas Temperaturas e Índices de Radiación Ultravioleta en el día, con mayor énfasis en la región Amazónica, zonas puntuales del Callejón Interandino e interior del Litoral. Adicional, en distintos sectores de la Sierra se presentarán índices ultravioletas (IUV) extremadamente altos en localidades con poca cobertura nubosa, entre las 10:00 y 15:00.

Situación meteorológica



Estimación de Máxima Temperatura Diurna

REGIÓN	Temperatura máxima diurna (°C)		
	Nivel Medio	Nivel Alto	Nivel Muy Alto
Litoral	30° - 32°C		
Interandina	21° - 23°C	24° - 26°C	
Amazonía	29° - 31°C	32° - 34°C	>35°C

Este escenario responde, entre otros factores, al bajo contenido de humedad en el ambiente y poca cobertura nubosa, debido a condiciones atmosféricas subsidentes por la incidencia de altas presiones y calentamiento adiabático.

Asistencia Humanitaria

Por eventos producidos por lluvias desde el 01 de octubre de 2024 a la fecha, se ha entregado asistencia humanitaria a la población afectada, la cual se detalla a continuación:



38

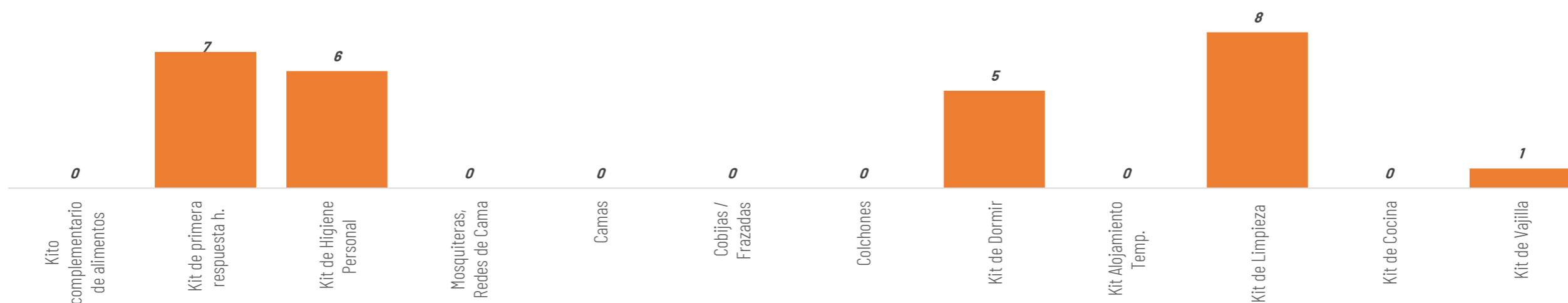
TOTAL DE BIENES DE ASISTENCIA HUMANITARIA ENTREGADO - SNGR



453

TOTAL DE BIENES DE ASISTENCIA HUMANITARIA ENTREGADO - SNDGIRD

La SNGR ha entregado a la población afectada un total de 38 bienes de asistencia humanitaria, a continuación se detallan algunos de los tipos de bienes:



Las instituciones del SNDGIRD han entregado un total de 453 bienes de asistencia humanitaria:

