

SitRep No. 03 – Por llluvias - Esmeraldas

INFORME DE SITUACIÓN PROVINCIAL

Este Informe cubre el período de 01.01.2025 al 27.02.2025

El próximo SITREP será emitido en caso de suscitarse eventos relevantes

1. Puntos importantes.

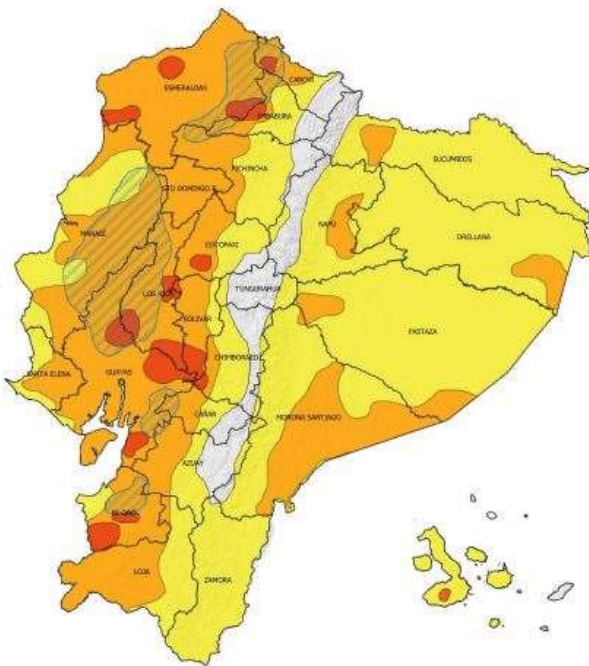
- En la provincia de Esmeraldas hasta la fecha se han registrado 39 eventos peligrosos por precipitaciones de variable intensidad, acompañadas de fuertes viento, que han impactado a la población, desde el 01 de enero hasta la fecha.
- La Unidad de Monitoreo de Eventos Adversos de la Secretaría de Gestión de Riesgos Zona 1-Esmeraldas registró un total de 8 desbordamientos de ríos desde el 01 de enero a la fecha.
- Los cantones con mayor afectación por la época lluviosa son: Esmeraldas, Atacames, Quinindé y Muisne.
- Los acontecimientos con mayor recurrencia en distintos puntos de la provincia, han sido las inundaciones con un total de 17 eventos suscitados hasta la fecha.
- Mediante RESOLUCIÓN Nro. SNGR- 046-2025, emitida por la Secretaría Nacional de Gestión de Riesgos se resolvió acoger el Informe Técnico No. SGR-SGIAR-2025-001, por lo que se Declara:
 - **ALERTA ROJA**, a fin de precautelar mayores afectaciones causadas a raíz del aumento de precipitaciones y deslizamientos de tierra en las provincias: El Oro, Esmeraldas, Guayas, Manabí, Los Ríos, Santa Elena.

NIVEL DE
AFECTACIÓN

3

Calificación
realizada con base
al Manual del COE
2017

2. Situación Hidrometeorológica actual.



Cantidad máxima de precipitación diaria (mm/día)			
REGIÓN	NIVEL MEDIO	NIVEL ALTO	NIVEL MUY ALTO
Litoral/Insular	10 - 18	19 - 41	42 - 80
Interandina	8 - 11	12 - 30	31 - 45
Amazonia	22 - 31	32 - 60	

Según la advertencia meteorológica No. 11 emitido por el INAMHI, con vigencia desde 13:00 del 23 hasta las 10H00 del 27 de febrero 2025, continuarán las llluvias en gran parte del país. Se prevén eventos intensos en la región Litoral.

Las áreas delimitadas en naranja y rojo presentan mayor probabilidad y amenaza de llluvias intensas. Las zonas entrecortadas con blanco son propensas a crecidas y desbordamientos de cuerpos de agua.

ZONAS AFECTADAS

- **Región Litoral:** Lluvias de moderada y puntual alta intensidad principalmente en Guayas, Los Ríos, El Oro y **Esmeraldas**.
 - **Región Insular:** Precipitaciones ligeras a puntualmente fuerte en las islas occidentales, Isabela Fernandina, Santiago, Santa Cruz y Floreana.
 - **Región Sierra:** Lluvias con intensidad ligera a moderada en las zonas cercanas a la estribación de cordillera occidental, norte y sur, en especial en Bolívar, Imbabura, Carchi y Cotopaxi.
 - **Región Amazonía:** Precipitaciones ligeras a moderadas y puntualmente fuertes en Zamora, Santiago, Napo, Sucumbios, Orellana y Pastaza.
- Adicional, tras un comunicado emitido por el INAMHI el 26/02/2025 informo: Tras los respectivos análisis, se prevé que, hasta el 3 de marzo de 2025, la región Litoral experimente llluvias intensas, acompañadas de tormentas eléctricas y ráfagas de viento. Estas condiciones podrían generar impactos como inundaciones en zonas urbanas y rurales, desbordamientos de ríos y otros cuerpos de agua, movimientos en masa (deslizamientos y derrumbes), así como afectaciones en vías de comunicación y servicios básicos.

ESTADOS DE CUERPOS HÍDRICOS.

En el seguimiento realizado por la Unidad de Monitoreo Adversos de la Provincia de Esmeraldas, al momento de la publicación de este informe NO se registran cuerpos hídricos desbordados.

3. Eventos Peligrosos y Afectaciones - Resumen.

Del 01/01/2025 hasta la fecha, se registraron los siguientes eventos:

No.	Cantones	No. Eventos	Inundación	Deslizamiento	Socavamiento	Colapso Estructural de infraestructura	Hundimiento
1	ESMERALDAS	11	5	5	1	0	0
2	QUININDE	9	1	4	2	1	1
3	ATACAMES	6	4	0	1	1	0
4	MUISNE	5	1	1	3	0	0
5	ELOY ALFARO	4	4	0	0	0	0
6	SAN LORENZO	2	1	0	0	1	0
7	RIOVERDE	2	1	0	1	0	0
Total general		39	17	10	8	3	1

Fuente: Unidad de Monitoreo SNGR Esmeraldas - Instituciones del SNDGIRD. 27/02/2024 - 08h30

4. Eventos Peligrosos y Afectaciones - Resumen.

Resumen de afectaciones por sectores:

Afectación a Personas:



	Personas afectadas:	372		Familias afectadas:	132
	Personas damnificadas:	277		Familias damnificadas:	102

Afectación a Viviendas:

	Viviendas afectadas:	133		Viviendas destruidas:	3
---	----------------------	-----	---	-----------------------	---

Afectación a servicios básicos esenciales e infraestructura:

Vías afectadas (kilómetros lineales):

	Primer orden:	0.03		Puentes afectados:	1
	Segundo orden:	0.05			
	Tercer orden:	0.08			
	Total vías afectadas:	0.16			

Otras afectaciones

	Unidades Educativas impactadas:	1		Establecimientos de salud impactados:	1
	Bienes públicos afectados:	7			
	Bienes públicos destruidos.	1			

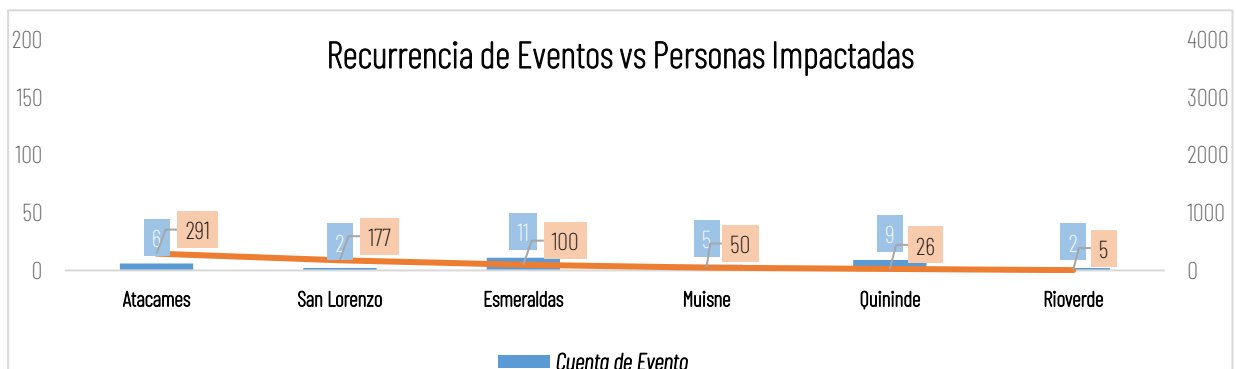
Fuente: Unidad de Monitoreo SNGR Esmeraldas - Instituciones del SNDGIRD. 27/02/2024 - 08h30

Nota aclaratoria: Toda la información de cifras mostradas en el presente Informe, está sujeta a variación en virtud del levantamiento continuo de información.

5. Detalle de afectaciones por provincias (1 de enero de 2025 a la fecha).

El cantón con mayor impacto a la población es San Lorenzo con 291 personas impactadas, el cantón con más eventos recurrentes es Esmeraldas con 11 eventos.

No.	Cantón	Cuenta de Evento	Personas Impactadas	Personas Afectadas	Familias Afectadas	Personas Damnificadas	Familias Damnificadas	Viviendas Afectadas	Viviendas Destruídas	Est. Educativos Afectación Funcional	Centros De Salud Afectados	Bienes Públicos Afectados	Bienes Públicos Destruídos	Km. Lineales De Vías Afectadas
1	Atacames	6	291	101	43	190	54	12	0	0	1	0	0	0
2	San Lorenzo	2	177	177	61	0	0	60	0	0	0	1	0	0
3	Esmeraldas	11	100	35	13	65	39	36	0	0	0	2	0	0,1
4	Muisne	5	50	28	7	22	9	13	3	0	0	0	0	0
5	Quininde	9	26	26	7	0	0	11	0	0	0	3	1	0,05
6	Rioverde	2	5	5	1	0	0	1	0	0	0	1	0	0,01
7	Eloy Alfaro	4	0	0	0	0	0	0	0	1	0	0	0	0
	Total general	39	649	372	132	277	102	133	3	1	1	7	1	0,16



Fuente: Unidad de Monitoreo SNGR Esmeraldas - Instituciones del SNDGIRD. 27/02/2024 - 08h30

Personas impactadas incluye personas afectadas y damnificadas. En los metros lineales de vías afectadas incluye la categoría de primer, segundo y tercer orden.

6. Asistencia humanitaria.

Detalle de Asistencia humanitaria entregada por parte de la Secretaría de Gestión de Riesgos durante el periodo de época lluviosa del 01 de enero hasta la fecha:

Nro.	Cantones	Kit De Primera Respuesta (Kprh)	Kit Higiene Personal	Camas	Kit de Dormir	Purificador de Agua
1	Esmeraldas	49	4	0	6	2
2	Muisne	15	15	11	24	0
3	Quininde	8	0	0	8	7
4	Atacames	4	4	0	0	2
5	Rioverde	2	2	0	3	1
	Suma total	78	21	11	41	10

Fuente: Unidad de Monitoreo SNGR Esmeraldas - Instituciones del SNDGIRD. 27/02/2024 - 08h30

7. Casos Representativos y Acciones de respuesta

Entre los casos más relevantes ocurridos durante el mes de enero a la fecha podemos mencionar los siguientes:

Zona 1

- **Esmeraldas/ Muisne/Quingue/ Quingue.** Por lluvias registradas la madrugada del 11/02/2025 y la crecida del río Quingue se suscitó un socavón en el talud cerca de varias viviendas afectándolas. En el levantamiento de información de la UGR GAD Cantonal Muisne se identificaron las familias damnificadas y afectadas, adicional de las viviendas afectadas. Las familias damnificadas se encuentran pernoctando en casa de familia de acogida.
 - 3 familias, 11 personas afectadas.
 - 3 familias, 6 personas damnificadas.
 - 3 viviendas afectadas.
 - 3 viviendas destruidas.

SNGR CZ1 realizó la entrega de Asistencia Humanitaria.

GAD Cantonal Muisne realiza trabajos con maquinaria para modificar el caudal del río Quingue para evitar que se sigan produciendo socavones en el talud.

- **Esmeraldas/ Quinindé/Malimpia/ recintos Guachal (La Gabarra) y Palma real.** Por lluvias registradas en zonas altas se suscitó el desbordamiento del río Guayllabamba provocando la inundación del sector. Al momento el río Guayllabamba ya no se encuentra desbordado, el sector ya no presenta anegamiento y las familias regresaron a sus viviendas.
 - 7 familias, 26 personas afectadas.
 - 7 viviendas afectadas.

Cuerpo de Bomberos Quinindé confirmó el evento. UGR GAD Cantonal Quinindé indicó los datos preliminares, adicional informa que el 14/02/2025 retornará al sitio para continuar con el levantamiento de información. UGR GAD Cantonal Quinindé remitió la EVIN, adicional rectificó la hora del evento.

SNGR coordina recursos para realizar la entrega de asistencia humanitaria.

- **Esmeraldas/ Esmeraldas/Esmeraldas, San Mateo/ varios recintos.** Por lluvias en zonas altas se registró el desbordamiento del río Esmeraldas inundando varias parroquias del cantón, al momento ya no se registra anegamiento de calles y las familias continúan pernoctando en sus viviendas.

Parroquia San Mateo afectaciones:

- 7 familias, 21 personas afectadas.
- 16 familias, 32 personas damnificadas.
- 17 viviendas afectadas.

Parroquia Esmeraldas afectaciones:

- 1 familia, 1 persona afectada.
- 1 vivienda afectada.

SNGR Umeva Esmeraldas coordinó la atención del evento con el Cuerpo de Bomberos Esmeraldas para una inspección.

Cuerpo de Bomberos Esmeraldas mediante recurso acuático realizó recorridos en el río Esmeraldas, adicional rescataron una persona que estaba atrapada en la isla La Burrera.

Gobernador de la Provincia de Esmeraldas en conjunto con de la Teniente Político realizó recorrido en el sector San Mateo, adicional recibieron apoyo de la Policía Nacional.

GAD Parroquial San Mateo realizó recorrido en las riberas de San Mateo e indicó el dato preliminar de las familias impactadas por la Inundación.

UGR GAD Cantonal Esmeraldas realizó el levantamiento de información y daños y remitió la EVIN.

SNGR realizó la entrega de Asistencia Humanitaria, en la parroquia San Mateo.

- **Esmeraldas/ Muisne/Daule/ Pueblo Nuevo vía a Muisne [381].** Por lluvias se suscitó un socavamiento que afecta la vía de primer orden, al momento la vía se encuentra **parcialmente habilitada**.
 - 6 familias, 20 personas afectadas.
 - 6 viviendas afectadas.

GAD Cantonal Muisne coordinó la atención de la vía con MTOP Esmeraldas y remitió la EVIN.

UGR GAD Cantonal Muisne realizó inspección en el lugar del evento y gestiona la movilización de recursos para el levantamiento de información y daños.

Míduvi realizó inspección en el sitio.

SNGR realizó la entrega de asistencia humanitaria.

SitRep generado por la Unidad de Monitoreo de Eventos Adversos de la Secretaría de Gestión de Riesgos.

SitRep elaborado por:

Nombre: Yerat Josué Iturre Macías - Operadores de Unidad de Monitoreo Esmeraldas.
Correo electrónico: yerat.iturre@gestionderiesgos.gob.ec
Teléfono: 0993730253 - 0999524557

SitRep aprobado por:

Nombre: Juan Suquilanda - Asistente de la Dirección de Monitoreo.
Correo electrónico: juan.suquilanda@gestionderiesgos.gob.ec
Teléfono: 042593500 ext. 1960

Para ser agregado o removido de esta lista de SitRep, por favor envíe un correo electrónico a sala.nacional@gestionderiesgos.gob.ec

Para más información, visite nuestro sitio Web: <https://www.gestionderiesgos.gob.ec/informes-de-situacion-actual-por-eventos-adversos-ecuador/>