

REPORTE DE MONITOREO DE AMENAZAS Y EVENTOS ADVERSOS - No. 0085





Fecha y Hora de actualización: miércoles, 12 de febrero de 2025 - 09:56:18 / Página 1 de 9

Periodo de Monitoreo: Desde: 21:00 11/02/2025 Hasta: 09:00 12/02/2025

1. Monitoreo de amenazas

- Amenaza en desarrollo, posible desencadenamiento de eventos adversos.
- Amenaza en incremento y probable materialización inminente.
- Amenaza dentro de los parámetros normales.

PELIGRO VOLCÁNICO:

Ubicación	Nivel de alerta declarada	Situación actual	Valoración actual
 Volcán Reventador Napo	NARANJA	Se visualiza el sector nublado	●
 Volcán Chiles-Cerro Negro Carchi	AMARILLA	Sin reporte de actividad superficial.	●
 Volcán Sangay Morona Santiago	AMARILLA	Se visualiza el sector nublado	●
 Volcán Cotopaxi		Se visualiza el sector nublado	●

PELIGRO POR DESBORDAMIENTOS DE CUERPOS HÍDRICOS:

05 cuerpos de agua desbordados:

Provincia	Cantón	Parroquia	Sector	Nombre
Guayas	Naranjito	Naranjito	Recinto San Francisco	Estero el Toro
Guayas	Playas	General Villamil (Playas)	Varios sectores	Arenas
Guayas	Alfredo Baquerizo Moreno (Juján)	Alfredo Baquerizo Moreno (Juján)	San Antonio	Los Amarillos
Los Ríos	Montalvo	Montalvo	rcto. Salvador Allende	Cristal
Imbabura	San Miguel De Urcuquí	La Merced De Buenos Aires	La Merced De Buenos Aires	San Francisco

27 cuerpos de agua con tendencia a subir el nivel:

Provincia	Cantón	Parroquia	Sector	Nombre
Esmeraldas	Quinindé	Rosa Zárate (Quinindé)	Rosa Zárate	Blanco
Esmeraldas	Muisne	San Francisco	Matambal	Matambal
Esmeraldas	Quinindé	Quingue (Olmedo Perdomo Franco)	Rosa Zárate	Quinindé
Esmeraldas	Esmeraldas	Esmeraldas	Isla Luis Vargas Torres	Esmeraldas
Esmeraldas	Eloy Alfaro	Maldonado	Maldonado	Santiago
Esmeraldas	Atacames	La Unión	Atacames	Atacames
Esmeraldas	Eloy Alfaro	San Francisco De Onzole	varios sectores	Río Onzole
Esmeraldas	Eloy Alfaro	Telembí	Comunidad Zpayo Grande	Cayapas
Esmeraldas	Muisne	Quingue (Olmedo Perdomo Franco)	Quingue	Quingue
Guayas	Salitre (Urbina Jado)	El Salitre (Las Ramas)	Varios sectores	Vinces
Guayas	Simón Bolívar	Simón Bolívar	Recinto las Delicias	Chilintomo
Guayas	Alfredo Baquerizo Moreno (Juján)	Alfredo Baquerizo Moreno (Juján)	Varios sectores	Chilintomo
Guayas	Naranjal	Taura	Recinto El Paraíso	Bulubulu
Guayas	Daule	Daule	Varios Sectores	Daule
Los Ríos	Urdaneta	Ricaurte	Puente de Ricaurte	Catarama
Los Ríos	Vinces	Vinces,	Vinces	Vinces
Los Ríos	Palenque	Palenque	Palenque	La Reveza
Los Ríos	Urdaneta	Ricaurte	rcto. Los Cerritos	Pijullo
Los Ríos	Urdaneta	Ricaurte	Rcto. La Victoria	Salampe
Los Ríos	Quevedo	San Camilo	San Camilo	Quevedo
Los Ríos	Babahoyo	Clemente Baquerizo	Puertas Negras	San Pablo
Los Ríos	Buena Fé	Patricia Pilar	Puente Baba	Baba

REPORTE DE MONITOREO DE AMENAZAS Y EVENTOS ADVERSOS - No. 0085

Fecha y Hora de actualización: miércoles, 12 de febrero de 2025 - 09:56:18 / Página 2 de 9

Los Ríos	Ventanas Ventanas	Cabecera Cantonal	Barrio Limón	Ventanas
Los Ríos	Buena Fé	San Jacinto de Buena Fé, Cabecera Cantonal	Pto. Bajaña	Pto. Bajaña

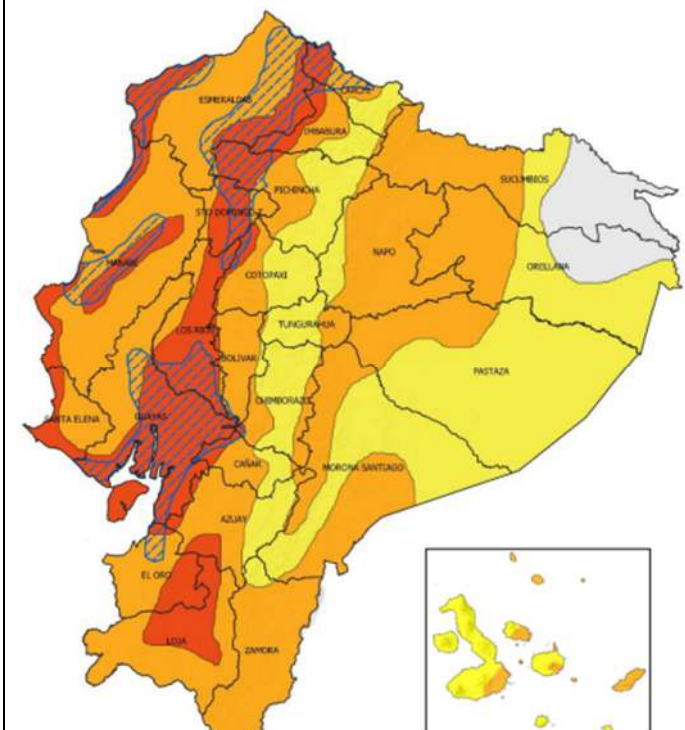
PELIGRO POR APERTURA O COLAPSO DE PRESAS Y REPRESAS:

Recurso	Cota mínima	Cota Actual	Cota máxima	Hora de corte	Valoración
Molino, Azuay	1975.00	--	1990.50	--	●
Mazar, Azuay	2138.05	--	2153.45	--	●
Daule Peripa, Guayas	70.00	73.34	85.00	08:24	●
Central Baba, Los Ríos	114.00	115.44	117.00	01.00	●
Chongón, Guayas	44.50	--	55.15	--	●
El Azúcar, Santa Elena	40.00	--	45.09	--	●
San Vicente, Santa Elena	50.00	54.06	57.49	08:52	●
La Esperanza, Manabí	53.40	59.40	66.00	08:52	●
Poza Honda, Manabí	104.29	100.26	106.51	08:52	●
Multipropósito Chone, Manabí	48.00	--	68.50	--	●
Agoyán, Tungurahua	1645.00	--	1651.00	--	--
Pucará-Pisayambo, Tungurahua	3541.00	--	3565.00	--	--

DECLARATORIAS DE NIVELES DE ALERTA VIGENTES POR AMENAZAS Y/O EVENTOS ADVERSOS, VISITAR LA PÁGINA WEB:

<https://www.gestionderiesgos.gob.ec/niveles-de-alertas-y-declaratorias-vigentes-establecidas-por-la->

SITUACIÓN HIDROMETEOROLÓGICA:



ADVERTENCIA #09

AMENAZA: LLUVIAS, TORMENTAS ELÉCTRICAS Y RÁFAGAS DE VIENTO

Vigencia: desde 18:00 del 11 hasta las 10H00 del 17 de febrero 2025

SITUACIÓN: Continuarán precipitaciones de alta intensidad en gran parte del Litoral, norte y sur de la región Interandina y de manera dispersa en la Amazonia. Se prevé que los eventos de mayor relevancia se presenten los días 13, 14 y 16 de febrero entre horas de la tarde y madrugada

ZONAS AFECTADAS

- **Región Litoral:** Lluvias de alta y muy alta intensidad en gran parte de la región
- **Región Sierra:** Lluvias con mayor intensidad en la zona norte y sur, en especial en Pichincha, Carchi, Bolívar, Azuay y Loja.
- **Región Amazonia:** Precipitaciones de mayor recurrencia en Zamora, Morona Santiago y Napo.
- **Región Insular:** Lluvias de ocasional moderada intensidad en la isla de San Cristóbal, Santa Cruz e Isabela.

Fuente: INAMHI

PELIGRO SÍSMICO:

Fecha - Hora Local	Magnitud	Profundidad	Cercano a	Sentido por la población
2025-02-12 06:32:36	3.5	22 km	a 30.23 km de Balao, Guayas	NO

2. Monitoreo de eventos adversos (emergencias y desastres)

ZONA 1



Inundación

Localización:	Esmeraldas/Muisne/Cabo San Francisco/ recinto Matambal.
Antecedentes:	Por lluvias registradas la madrugada y mañana del 11/02/2025 se suscitó el desbordamiento del río Matambal inundando el sector.
Situación actual:	El río Matambal ya no se encuentra desbordado. Las familias retornaron a sus viviendas.
Afectaciones:	- 1 vivienda afectada - 1 familia afectada (dato preliminar a la espera de la EVIN).
Acciones de respuesta:	UGR GAD Cantonal Muisne realizó inspección, adicional coordina recursos para remitir la EVIN.
Fuentes de información:	UGR GAD Cantonal Muisne/SNGR-Umeva Esmeraldas.



Socavamiento

Localización:	Esmeraldas/Muisne/Quingue/Quingue
Antecedentes:	Por lluvias registradas la madrugada del 11/02/2025 y la crecida del río Quingue se suscitó un socavón en el talud cerca de una vivienda provocando el colapso de la pared de la misma
Situación actual:	En el levantamiento de información de la UGR GAD Cantonal Muisne se identificaron las viviendas destruidas, cabe indicar que ya no hay viviendas en riesgo debido a que resultaron destruidas por el socavón. Las familias damnificadas se encuentran pernoctando en casa de familia de acogida. El río Quingue se encuentra con tendencia a aumentar de nivel.
Afectaciones:	- 5 familias damnificadas, dato preliminar a la espera de la EVIN. - 5 viviendas destruidas.
Acciones de respuesta:	UGR GAD Cantonal Muisne realizó inspección, ayudó a las familias con la movilización de los enseres hacia familias acogientes, adicional coordina recursos para remitir la EVIN.
Fuentes de información:	UGR GAD Cantonal Muisne/SNGR-Umeva Esmeraldas.

ZONA 2



Sismo

Localización:	Napo
Antecedentes:	El 31/01/2025, debido al sismo de magnitud 5.5M con epicentro a 38.07 km de Tena, Napo, profundidad de 11 km. Hasta el momento en el cantón TENA se registran paredes cuarteadas de las instalaciones del Municipio de Tena, locales comerciales afectados (en etapa de evaluación). Tres personas fueron atendidas por crisis de ansiedad en la Unidad de Salud Satelital. Por seguridad algunos eventos que estaban en curso se suspendieron, personas evacuaron de lugares donde había aglomeración. En los cantones Quijos y El Chaco algunos sectores hubo caída de cables, el servicio de energía eléctrica, al momento el servicio fue restablecido en ambos cantones. Sentido de manera moderada en cantones de las provincias de: Napo, Chimborazo, Cotopaxi, Pastaza, de manera leve en cantones de la provincia de: Carchi, Bolívar, Morona Santiago, Orellana, Pichincha, Guayas, Azuay, Imbabura
Situación actual:	IG EPN indicó que, del centenar de réplicas localizadas todas son superficiales y 5 han alcanzado magnitudes superiores a 3.5 MLv, la réplica de mayor tamaño fue registrada el día 01/02/2025, a las 06H05 (TL). El COE Cantonal de Tena se reunió, entre las resoluciones están: realizar evaluaciones de sus infraestructuras por instituciones públicas y remitir al COE-M de Tena, brindar asistencia técnica por parte del GAD-M para las evaluaciones de los edificios afectados a la Comisión conformada para este fin; brindar apoyo logístico a la delegación del Instituto Geofísico(IG) que instalará equipos para evaluaciones sísmicas de forma temporal.
Afectaciones:	ARCHIDONA - 1 bien público afectado (cielo raso de las oficinas de GADM de Archidona) TENA: - 3 Bienes públicos afectados: edificio de GADM Tena (paredes cuarteadas), Hospital JMVI (fisuras en el piso), Salón de la Plaza Cívica (fisuras en paredes) QUIJOS: - 1 Bien público afectado: Hospital Básico de Baeza (fisuras)

REPORTE DE MONITOREO DE AMENAZAS Y EVENTOS ADVERSOS – No. 0085

Fecha y Hora de actualización: miércoles, 12 de febrero de 2025 – 09:56:18 / Página 4 de 9

	<p>- Servicio de energía eléctrica afectado (restablecido)</p> <p>EL CHACO:</p> <p>- 2 familias afectadas, una de ellas se trasladó a familia acogiente</p> <p>- 2 viviendas afectadas</p> <p>- Servicio de energía eléctrica afectado (restablecido)</p>
Acciones de respuesta:	<p>MINEDUC está coordinando la evaluación de la infraestructura educativa, de forma preliminar no tiene mayores novedades. Los Municipios permanecen activos para las evaluaciones y seguimiento de las novedades presentadas. Los servicios de electricidad, agua potable y salud se entregan con normalidad</p> <p>Los Municipios se activaron para recabar información de afectaciones.</p> <p>Empresa Eléctrica Quito restableció el servicio de energía eléctrica.</p> <p>MSP evaluó la infraestructura del hospital.</p> <p>MTOP informó de forma preliminar que no existen daños en la red vial estatal, realizaron un recorrido.</p> <p>Municipio de El Chaco realiza la evaluación inicial de daños de las dos familias.</p> <p>Petroecuador informa que se encuentra operativo el bombeo de SOTE y Poliducto</p>
Fuentes de información:	<p>SNGR CZ2 Umeva Napo-Orellana/ECU 911/GAD Municipal de Tena/GAD M de Quijos/GAD M El Chaco/MSP</p>



Socavamiento

Localización:	<p>Orellana-Napo/El Chaco/Gonzalo Díaz De Pineda (El Bombón)/San Rafael, Piedra Fina 2, San Luis, San Carlos, vía Y de Baeza-Lago Agrío [E45].</p>
Antecedentes:	<p>Debido al proceso erosivo desarrollado desde febrero del 2020, el río Quijos (Alto Coca) mantiene en riesgo a varias viviendas y sectores estratégicos, tales como: la Red Estatal Vial [E45], Hidroeléctrica Coca Codo Sinclair, tuberías de SOTE, Poliducto Shushufindi – Quito y OCP.</p> <p>Se mantiene la declaratoria emitida mediante resolución SGR-058-2021 de cambiar el nivel de alerta Naranja a Roja.</p>
Situación actual:	<p>El frente de erosión se estima localizado en la abscisa 6+400 durante 3 días (por confirmar); aguas abajo, entre los kilómetros 6+400 y 10+000, continúa la erosión lateral en la margen izquierda, aguas arriba de San Carlos, afectando las instalaciones petroleras y poniendo el peligro a la vía E45 en el sector del Mirador y también aguas abajo del río Loco, donde también se afectaron las instalaciones petroleras.</p>
Afectaciones:	<p>Desde el 2020 a la fecha las afectaciones son las siguientes:</p> <ul style="list-style-type: none"> - 15 Personas afectadas - 26.804 Personas afectadas indirectas - 51 Personas damnificadas - 99 Personas evacuadas - 14 Viviendas afectadas - 6 Viviendas destruidas - 4 Bienes públicos afectados: 3 corresponden al fenómeno de erosión (rotura de tuberías: SOTE, Poliducto y OCP por el hundimiento ocurrido el 07/04/2020); y 1 tubería de agua potable de San Luis y una Torre de soporte de tubería tipo H. - 6 Bienes privados afectados: fueron afectados al intentar cruzar el río Marker un bus interprovincial (trans Esmeraldas) (05/09/2023), un camión (10/09/2023), bus interprovincial (Zaracay) (14/09/2023), camioneta (30/10/2023), tráiler y un bus de la Cooperativa Putumayo (24/11/2023) - 5 Puentes destruidos: Puente sobre el río Montana, Puente Ventana 2, Puente Piedra Fina 2, Puente colgante San Carlos y Puente sobre el río Marker. - 1120 Metros de vía afectadas - 100.03 Ha de Cultivo perdida - 3448 Animales de granja afectados y muertos
Acciones de respuesta:	<p>Ep Petroecuador y OCP implementan las contingencias para superar los eventos de fuerza mayor; OCP construye dos bypass.</p> <p>La Comisión Ejecutora Río Coca - CELEC EP, SNGR, Tenencia Política de Gonzalo Díaz de Pineda, Cuerpo de Bomberos El Chaco y CCGR San Luis realizan monitoreo.</p>
Fuentes de información:	<p>SNGR CZ2 Umeva Napo-Orellana/SNGR CZ2/UGR GAD El Chaco/MDG/Comunidad/CELEC EP/ECU 911/Cuerpo de Bomberos El Chaco.</p>

ZONA 4

Inundación

Localización:	<p>Manabí / Portoviejo/ Picoaza / Varios sectores</p>
Antecedentes:	<p>El 11/02/2025, A causa de las fuertes lluvias registradas al momento, se reportan viviendas afectadas con el ingreso de agua.</p>

REPORTE DE MONITOREO DE AMENAZAS Y EVENTOS ADVERSOS - No. 0085

Fecha y Hora de actualización: miércoles, 12 de febrero de 2025 - 09:56:18 / Página 5 de 9



Situación actual:	En la vivienda afectada habitan dos núcleos familiares quienes se encuentran el mismo lugar, el cual adecuaron de manera improvisada con la misma pared colapsada.
Afectaciones:	- 4 viviendas afectadas - 4 familias afectadas, 16 personas. - 1 familias evacuada.
Acciones de respuesta:	GAD Cantonal confirmó la novedad y se encuentra en el sitio realizando el levantamiento de información. C.B Portoviejo en los sitios realizan labores de evacuación de agua y evacuación de cenizas.
Fuentes de información:	SNGR Unidad de Monitoreo Manabi/GAD Portoviejo/C.B Portoviejo

ZONA 5



Inundación	
Localización:	Guayas / Simón Bolívar / Varias parroquias: Simón Bolívar, Cabecera cantonal y Lorenzo de Garaicoa /varios recintos: Recinto Las Delicias, recinto San Agustín, recinto Bella Luz, recinto Las Palmas, recinto Río Chico 2 y 3, recinto Limonal 2
Antecedentes:	A causa de las fuertes lluvias registradas la madrugada y mañana de hoy 11/02/2025, se reportan sectores inundados y viviendas afectadas con el ingreso de agua.
Situación actual:	Las familias afectadas permanecen en sus inmuebles. El río Chilintomo se encuentra con tendencia a disminuir su caudal y el río Los Amarillos se encuentra con tendencia a aumentar el caudal, al momento no se registran lluvias en el cantón.
Afectaciones:	- 295 viviendas afectadas - 305 familias afectadas
Acciones de respuesta:	GAD Cantonal y Cuerpo de Bomberos de Simón Bolívar realizaron levantamiento de información. Obras Públicas (OOPP) Municipal realizó trabajos de colocación de tubos de alcantarilla en el recinto Limonal 2 para evacuación de aguas. SNGR realiza el monitoreo de la novedad
Fuentes de información:	GAD Cantonal Simón Bolívar / SNGR Unidad de Monitoreo Guayas



Inundación	
Localización:	Guayas / Santa Lucía / Santa Lucía, Cabecera Cantonal / Varios Sectores (Sector Barbasco Central, Espinal, Chonana Vieja, Che Guevara)
Antecedentes:	El 10/02/2025 a causa de las fuertes lluvias registradas al momento, se reportan viviendas afectadas con el ingreso de agua.
Situación actual:	Las familias afectadas se encuentran en sus inmuebles
Afectaciones:	- 110 viviendas afectadas (datos preliminares) - 110 familias, 190 personas afectadas (datos preliminares)
Acciones de respuesta:	SNGR y Prefectura realizaron la entrega asistencia humanitaria a las familias afectadas GAD Cantonal acompañó a la entrega de asistencia humanitaria
Fuentes de información:	UPREA / Prefectura de Guayas / GAD Santa Lucía / SNGR Unidad de Monitoreo Guayas



Inundación	
Localización:	Guayas / Pedro Carbo / Pedro Carbo / Varios Sectores (Sector Las Cucharas, Mis Ensueños y Sector San Jacinto)
Antecedentes:	A causa de las fuertes lluvias registradas el 09/02/2025, se reportó viviendas afectadas con el ingreso de agua.
Situación actual:	Las familias afectadas se encuentran en sus propios inmuebles
Afectaciones:	- 62 viviendas afectadas - 62 familias, 180 personas afectadas (datos siguen en fase de evaluación)
Acciones de respuesta:	GAD Cantonal sigue realizando el levantamiento de información.
Fuentes de información:	CB Pedro / GAD Pedro Carbo / ECU 911 Samborondón/ SNGR Unidad de Monitoreo Guayas

REPORTE DE MONITOREO DE AMENAZAS Y EVENTOS ADVERSOS - No. 0085

Fecha y Hora de actualización: miércoles, 12 de febrero de 2025 - 09:56:18 / Página 6 de 9



Inundación

Localización:	Los Ríos/Montalvo/Montalvo, Cabecera Cantonal/rcto. Salvador Allende - Rcto. El Caimito - Rcto. San Vicente - Rcto. Bosque de Oro - Río Cristal
Antecedentes:	El 11/02/2025 debido a la presencia de fuertes lluvias en la madrugada, se reportó el desbordamiento del Río Cristal, provocando la destrucción de un muro de contención y afectando la vía de tercer orden.
Situación actual:	Actualmente las familias continúan en las viviendas sin presencia de agua, el caudal de Río Cristal se mantiene desbordado por el lado de la vía de tercer orden que inicia desde el rcto. Salvador Allende hacia el rcto. La Ernestina, misma que se mantiene cerrada al tránsito vehicular y se espera reporte de afectaciones a cultivos por parte del MAG
Afectaciones:	- 1 muro de contención destruido (bien público) - 10 viviendas afectadas - 10 familias afectadas - 40 personas afectadas - 15 metros lineales afectados
Acciones de respuesta:	UGR Montalvo realizó verificación de novedades el 12/02/2025
Fuentes de información:	UGR Montalvo/SNGR - Unidad de Monitoreo Los Ríos.



Deslizamiento

Localización:	Los Ríos/Montalvo/Montalvo/rcto. El Limón - La Pretoria - Pisagua Bajo - Pisagua Medio - Cdl. La Victoria - Pisagua Alto - Mercedes - río Pretoria
Antecedentes:	El 03/02/2025, debido a la presencia de fuertes lluvias suscitadas en la madrugada del 03/02/2025, se reportó un deslizamiento de tierra que afectó al río Pretoria, por lo que la MTT1 Cantonal se activó el 04/02/2025
Situación actual:	El caudal continúa con una gran presencia de sedimentos, impidiendo el consumo directo del mismo a los moradores del sector, adicional a ello se crea EVIN Digital para validar el número de familias afectadas por la falta del recurso hídrico.
Afectaciones:	--
Acciones de respuesta:	La MTT1 Cantonal sesiona por segunda vez el 11/02/2025, con el fin de fortalecer las acciones de respuesta Cuerpo de Bomberos Montalvo continúa realizando entrega de agua a los sectores antes mencionados. SNGR-UPREA/Cuerpo de Bomberos Montalvo/SNGR - Unidad de Monitoreo Los Ríos.
Fuentes de información:	



Contaminación

Localización:	Galápagos/San Cristóbal/Puerto Baquerizo Moreno/Playa de Los Marino y Playa de Oro.
Antecedentes:	Con fecha al 13/01/2025 La Dirección del Parque Nacional Galápagos luego de obtener los resultados de los análisis de las muestras tomadas del agua del mar en la bahía de Puerto Baquerizo Moreno, por entidades acreditadas, confirmaron la presencia de un alto índice de coliformes fecales (bacterias que se encuentran en excremento de los seres humanos y animales), entre otros componentes químicos que afectan la calidad del agua de la Playa de Los Marino y Playa de Oro y presentan un riesgo para la salud humana y la biodiversidad, esta situación se deriva del vertido de aguas residuales sin el debido tratamiento al mar. La MTT # 1 se mantendrá activa el tiempo que dure el evento.
Situación actual:	GAD Cantonal ha realizado cambios de las bombas de impulsión en la Estación de Bombeo, con el fin de evitar reboces de las alcantarillas, también continúan con las labores de recuperación de la poza de las garzas.
Afectaciones:	---
Acciones de respuesta:	GAD Municipal está a la espera de los nuevos resultados de los análisis del agua a realizarse por parte del Parque Nacional Galápagos. SNGR realiza monitoreo del evento para conocer las diferentes disposiciones de las autoridades cantonales.
Fuentes de información:	SNGR CZ 5-Umeva Galápagos/DPNG.

ZONA 6



Deslizamiento

Localización:	Azuay/Santa Isabel/Santa Isabel/La Cría.
Antecedentes:	El 03/06/2022, se suscitó un deslizamiento producto de la saturación del suelo originado por la combinación del deficiente sistema de riego en el sector, del taponamiento de diferentes quebradas y la deficiencia en el drenaje del terreno. El 31/03/2023 la SGR declaró la ALERTA AMARILLA al polígono identificado como susceptible a movimientos en masa, el cual tiene un área de 526.22 hectáreas que se extiende sobre la comunidad La Cría, cantón Santa Isabel, provincia del Azuay. El 06/04/2023, la SNGR emite el cambio a ALERTA NARANJA de acuerdo al informe elaborado por Técnico de Análisis de Riesgos de la Coordinación Zonal 6 de Gestión de Riesgos.

REPORTE DE MONITOREO DE AMENAZAS Y EVENTOS ADVERSOS - No. 0085

Fecha y Hora de actualización: miércoles, 12 de febrero de 2025 - 09:56:18 / Página 7 de 9

	El 20/06/2023 MIES entregó Bonos de Contingencia a 22 familias afectadas de la comunidad La Cría. GAD Cantonal indica que al 03/01/2024 permanecían 4 familias integradas por 10 personas alojadas en el AT San Isidro. El 26/01/2024 se realizó la activación del COE Provincial Azuay para realizar el seguimiento del evento y establecer acciones.
Situación actual:	Técnico de la SNGR informa que se realizaron nuevas entregas de asistencia humanitaria
Afectaciones:	<ul style="list-style-type: none"> - 44 familias afectadas (178 personas) - 8 familias damnificadas (25 personas) permanecen en casa de ... - 38 familias evacuadas (130 personas) a albergue temporal ... - 44 viviendas afectadas - 8 viviendas destruidas - 4 bienes privados afectados (1 capilla y 3 predios) - 2 bienes públicos destruidos (1 casa comunal y 1 cancha central)
Acciones de respuesta:	UGR Santa Isabel en conjunto con SNGR CZ6 realizan acciones de atención a la emergencia
Fuentes de información:	SNGR CZ6 Umeva Azuay-Cañar.

ZONA 7



Inundación

Localización:	Zamora Chinchipe/Nangaritza/Guayzimi/Las Brisas
Antecedentes:	Producto a lluvias suscitadas en la madrugada de 08/02/2025, se produjo una inundación en el sector, debido al desbordamiento del Río Nangaritza afectando varias viviendas y animales de granja, de manera preliminar indican que varias personas fueron evacuadas por precaución, hasta que baje el caudal del río.
Situación actual:	Al momento continúa el levantamiento de información, se actualizan las afectaciones. No se registran lluvias en el cantón.
Afectaciones:	<ul style="list-style-type: none"> - 15 viviendas afectas (por ingreso de agua) - 45015 animales muertos (15 cabeza de ganado, 45000 pollos blancos) - 11 bienes privados afectado (10 galpones de pollos, 1 fabrica de balanceado) - Familias y personas (en fase de levantamiento de información).
Acciones de respuesta:	Maquinaria del GAD Provincial realiza relleno con material pétreo en vías de acceso vehicular hacia la parroquia. SNGR coordinó con Jefe Político del cantón quien está en el sitio verificando afectaciones y acciones de respuesta al evento. COE Cantonal se activó por la emergencia y el día de hoy se envían los informes a las diferentes instituciones como MIES, SNGR, prefectura, gobernación, por la emergencia. UGR de Nangaritza continúa realizando el levantamiento de información y daños.
Fuentes de información:	UMEVA CZ7 Loja-Zamora- SNGR/Jefe Político Nangaritza

3. Monitoreo de estado de vías afectadas por eventos adversos

01 VÍA DE PRIMER ORDEN CERRADA:

No.	Provincia	Cantón	Parroquia	Sector/Vía	Evento adverso	Afectación (mts lineales)	Fecha del evento	Vías alternas
01	Loja	Sozoranga	Sozoranga	Sozoranga, vía Sozoranga - Cariamanga [E69]	DESLIZAMIENTO	--	12/02/2025	Catamayo-Paltas-El Empalme-Macará

22 VÍAS DE PRIMER ORDEN PARCIALMENTE HABILITADAS:

No.	Provincia	Cantón	Parroquia	Sector/Vía	Evento adverso	Afectación (mts lineales)	Fecha del evento	Vías alternas
1	Loja	Celica	Celica	Celica, vía Celica-El Empalme [E35]	DESLIZAMIENTO	--	12/02/2025	Nninguna
2	Azuay	Girón	Girón	Km 29, vía Cuenca-Girón-Pasaje [E-59]	DESLIZAMIENTO	30	12/02/2025	Ninguna
3	Loja	Calvas	Cariamanga	Macaicansa - Vía Cariamanga hacia Amaluza	DESLIZAMIENTO	--	11/02/2025	Nninguna
4	Azuay	Cuenca	Molleturo	Km 72, vía Cuenca-Molleturo [E-582]	DESLIZAMIENTO	20	11/02/2025	Nninguna

REPORTE DE MONITOREO DE AMENAZAS Y EVENTOS ADVERSOS - No. 0085

Fecha y Hora de actualización: miércoles, 12 de febrero de 2025 - 09:56:18 / Página 8 de 9

No.	Provincia	Cantón	Parroquia	Sector/Vía	Evento adverso	Afectación (mts lineales)	Fecha del evento	Vías alternas
5	Bolívar	San Miguel	Bilován	Guapuloma, vía Bilován-Las Guardias [E491]	DESLIZAMIENTO	15	11/02/2025	Ninguna
6	Sucumbios	Lago Agrio	Nueva Loja	Barrio El Pondo - vía a Quito km 3 ½	HUNDIMIENTO	7	06/02/2025	Ninguna
7	Azuay	Cuenca	Molleturo	Km 53, vía Cuenca-Molleturo [E-582]	SOCAVAMIENTO	25	02/01/2025	vía Cuenca-Girón-Pasaje.
8	Napo	Quijos	Cuyuja	El Laurel, Vía Y de Baeza - Papallacta [E20]	SOCAVAMIENTO	--	21/06/2024	Ninguna
9	Tungurahua	Baños de Agua Santa	Río Verde	Caserío El Placer, Quilloturo, ref. Vía Baños - Puyo [E30]	DESLIZAMIENTO	--	16/06/2024	Ninguna
10	Napo	El Chaco	Gonzalo Díaz de Pineda	Piedra Fina, vía El Chaco-Reventador [E45]	SOCAVAMIENTO	--	20/05/2024	Ninguna
11	Los Ríos	Babahoyo	Pimocha	Puente de Los Gemelos	SOCAVAMIENTO	6	19/01/2024	Ninguna
12	Imbabura	Ibarra	Carolina	San Jerónimo-Guadual; vía Salinas - Lita km 114 [E10]	DESLIZAMIENTO	125	22/12/2023	Ninguna
13	Tungurahua	Baños de Agua Santa	Río Verde	San Jorge, vía Baños - Puyo [E30]	SOCAVAMIENTO	100	16/07/2023	Ninguna
14	Esmeraldas	Quinindé	Malimpia	Malimpia, E20 pasando el basurero a mano derecha	SOCAVAMIENTO	30	03/04/2023	Ninguna
15	Morona Santiago	Limón Indanza	Yunganza (Cab. En el rosario)	Km 35, El Rosario, vía Bella Unión - Limón [E45]	DESLIZAMIENTO	30	04/03/2023	Ninguna
16	Manabí	Puerto López	Salango	La Rinconada 5 Cerros, vía Puerto López - Santa Elena [E15].	HUNDIMIENTO	4	28/08/2022	Ninguna
17	Manabí	Sucre	Leonidas Plaza	Km 19, San Agustín-Tosagua [E-383]	SUBSIDENCIA	150	14/08/2022	Ninguna
18	Pichincha	Mejía	Manuel Cornejo A.	km 38 + 600, vía Alóag - Unión del Toachi [E20]	HUNDIMIENTO	15	25/02/2022	Ninguna
19	Esmeraldas	Quinindé	Rosa Zarate (Quinindé)	Km 68 Los Vergeles, vía Esmeraldas - Quinindé [E20]	HUNDIMIENTO	40	8/02/2022	Ninguna
20	Imbabura	Ibarra	Carolina	San Jerónimo; vía Salinas - Lita [E 10]	DESLIZAMIENTO	225	22/12/2021	1.- Ruta desde la E10 Guallupe - San Juan de Lachas (Carchi) - por la E 182 Gualchan - Chical - Maldonado - Tulcán - Ibarra, 2.- Para vehículos livianos, E10 desde San Jerónimo - Buenos Aires - Cahuasqui - Tumbabiro.
21	Cañar	Cañar	Ingapirca	Vía El tambo - Ingapirca - Honorato Vásquez km 8+100, km 15	DESLIZAMIENTO	100	24/11/2021	Ninguna
22	Napo	El Chaco	Gonzalo Díaz De Pineda (El Bombón)	San Rafael, Piedra Fina, San Luis, San Carlos, Vía Y de Baeza-Lago Agrio [E45]	SOCAVAMIENTO	1040	2/02/2020	Lago Agrio - Coca - Y de Narupa - Tena - Ambato - Quito

07 VÍAS DE SEGUNDO ORDEN CERRADAS:

No.	Provincia	Cantón	Parroquia	Sector/Vía	Evento Adverso	Afectación (mts lineales)	Fecha del evento	Vías alternas
1	Imbabura	Cotacachi	Imantag	Ingreso a Piñan-Moran	DESLIZAMIENTO	20	09/02/2025	Ninguna
2	Chimborazo	Alausí	Sibambe	Ayurco, vía Alausí - El Triunfo [E-47]	DESLIZAMIENTO	--	10/02/2025	Ninguna
3	Santa Elena	Salinas	Anconcito	Vía al Puerto Pesquero	SOCAVAMIENTO	--	14/03/2023	Ninguna
4	Pichincha	Quito	Conocoto	Calles Hermano Miguel y Panzaleo, cruce de vías	SOCAVAMIENTO	30	28/02/2022	Ninguna
5	Azuay	Nabón	Nabón	Rosas, Bellavista, Tamboloma, Chunazana	DESLIZAMIENTO	50	14/03/2021	Corraleja-Yasudel-Susudel
6	Imbabura	Pimampiro	Pimampiro, Cabecera Cantonal	San José de Aloburo	DESLIZAMIENTO	500	09/11/2021	Vía Narchimbuela - Pimampiro
7	Pichincha	Mejía	Tambillo	El Murco - Pasando la escuela Carlos Freire Larrea	INUNDACIÓN	---	11/04/2022	Ninguna

REPORTE DE MONITOREO DE AMENAZAS Y EVENTOS ADVERSOS - No. 0085

Fecha y Hora de actualización: miércoles, 12 de febrero de 2025 - 09:56:18 / Página 9 de 9

12 VÍAS DE SEGUNDO ORDEN PARCIALMENTE HABILITADAS:

No	Provincia	Cantón	Parroquia	Sector/Vía	Evento Adverso	Afectación (mts lineales)	Fecha del evento	Vías alternas
1	Loja	Olmedo	La Tingue	Chivatos	DESLIZAMIENTO	20	11/02/2025	Ninguna
2	Pichincha	San Miguel de los Bancos	Mindo	Vía a Mindo	DESLIZAMIENTO	--	10/02/2025	Ninguna
3	Morona Santiago	Morona Santiago	Alshi (9 de Octubre)	Loma del Tigrillo, vía Macas-Riobamba [E46]	DESLIZAMIENTO	--	10/02/2025	Ninguna
4	Zamora Chinchipe	Zamora	San Carlos de las Minas	San Carlos de las Minas -Vía Cumbaratza	DESLIZAMIENTO	40	09/02/2025	Ninguna
5	Napo	Tena	Puerto Misahualli	Alto Pusuno	DESLIZAMIENTO	--	09/02/2025	Ninguna
6	Azuay	Girón	Girón	Vía Girón-San Fernando	DESLIZAMIENTO	10	09/02/2025	Ninguna
7	Zamora Chinchipe	Yacuambi	La Paz	Yacuambi, vía Yacuambi-Tutupali	DESLIZAMIENTO	20	09/02/2025	Ninguna
8	Pastaza	Arajuno	Arajuno	Pitacocha, vía Pitacocha - Arajuno	INUNDACIÓN	15	07/02/2025	Ninguna
9	Santo Domingo de los Tsáchilas	Santo Domingo	Alluriquin	Vía Las Mercedes - La Florida Km 9	DESLIZAMIENTO	15	03/02/2025	Ninguna
10	Bolívar	Chimbo	San José de Chimbo	Calle Alterna hacia la Ciudadela Benalcazar	DESLIZAMIENTO	25	03/01/2025	Ninguna
11	Napo	Tena	Ahuano	Ahuano, vía Ahuano-Campana Cocha	SOCAVAMIENTO	--	02/07/2024	Ninguna
12	Chimborazo	Pallatanga	Pallatanga	Jiménez, vía Jiménez - Pallatanga	SOCAVAMIENTO	--	27/05/2023	Ninguna

10 VÍAS DE TERCER ORDEN CERRADAS:

No.	Provincia	Cantón	Parroquia	Sector/Vía	Evento Adverso	Afectación (mts lineales)	Fecha del evento	Vías alternas
1	Los Ríos	Montalvo	Montalvo, Cabecera Cantonal	cto. Salvador Allende - Rcto. El Caimito - Rcto. San Vicente - Rcto. Bosque de Oro - río Cristal	INUNDACION	15	11/02/2025	Ninguna
02	Cotopaxi	La Maná	Pucayacu	Pucayacu, vía Pucayacu - San Ramón - La Chala - San Miguel	DESLIZAMIENTO		11/02/2025	
03	Chimborazo	Cumandá	Cumandá	Recinto Chalguayacu, vía del Recinto Chalguayacu al Recinto Miraflores.	SOCAVAMIENTO	60	11/02/2025	Ninguna
04	Chimborazo	Cumandá	Cumandá	Recinto Chalguayacu, vía del Recinto Chalguayacu al Recinto Miraflores.	SOCAVAMIENTO	--	10/02/2025	Ninguna
05	El Oro	Portovelo	Curtincapac	Barrio Balsones, vía Balsones - Curtincapac	SOCAVAMIENTO	20	14/01/2025	Ninguna
06	Pichincha	Cayambe	Juan Montalvo	Río Guachalá - vía a la Josefina	INUNDACIÓN	100	16/06/2024	Ninguna
07	Pichincha	Mejía	Tambillo	Ushco, vía Tambillo - Panamericana Sur	INUNDACIÓN	20	10/04/2022	Ninguna
08	Pichincha	Mejía	Manuel Cornejo Astorga (Tandapi)	Vía de ingreso a las Comunidades Peñas Blancas, El Paraíso, El Mirador y San Francisco	DESLIZAMIENTO	140	08/02/2022	Ninguna
09	Morona Santiago	Morona	Sinai	Playas de San Luis, vía Santa María Tunants-Playas de San Luis-Quinta Cooperativa	INUNDACIÓN	3884	02/05/2021	Ninguna
10	Azuay	Cuenca	Nulti	Pasto Romero, vía al centro Parroquial	DESLIZAMIENTO	30	16/04/2021	Ninguna

03 VÍAS DE TERCER ORDEN PARCIALMENTE HABILITADAS:

No.	Provincia	Cantón	Parroquia	Sector/Vía	Evento Adverso	Afectación (mts lineales)	Fecha del evento	Vías alternas
01	Carchi	Tulcán	Chica	Puerramal km92, vía Tulcán - Chical [E182]	DESLIZAMIENTO	30	11/02/2025	Ninguna
02	Esmeraldas	Río Verde	Montalvo	recinto Repartidero.	SOCAVAMIENTO	--	11/02/2025	Ninguna
03	Cotopaxi	La Maná	El Triunfo	La Libertad, vía La Maná - Recinto Estero Hondo	HUNDIMIENTO	15	06/02/2025	Ninguna

Reporte generado por la Dirección de Monitoreo de Eventos Adversos de la Secretaría Nacional de Gestión de Riesgos.

Reporte elaborado por:

Nombre: Juan Carlos Bravo. - Digitador Nacional de Eventos Adversos
Correo electrónico: juan.bravo@gestionderiesgos.gob.ec
Teléfono: 042593500 ext. 1605

Reporte revisado por:

Nombre: Javier Sarango. - Analista de Monitoreo de Eventos Adversos
Correo electrónico: jose.sarango@gestionderiesgos.gob.ec
Teléfono: 042593500 ext. 1603

Para ser agregado o removido de esta lista de destinatarios, por favor envíe un correo electrónico a sala.nacional@gestionderiesgos.gob.ec
Para más información, visite nuestro sitio web: <https://www.gestionderiesgos.gob.ec/reportes-de-monitoreo-de-amenazas-y-eventos-peligrosos/>