

REPORTE DE MONITOREO DE AMENAZAS Y EVENTOS ADVERSOS - No. 0090





Fecha y Hora de actualización: viernes, 14 de febrero de 2025 - 21:03:52 / Página 1 de 12

Periodo de Monitoreo: Desde: 09:00 14/02/2025 Hasta: 21:00 14/02/2025

1. Monitoreo de amenazas

- **Amenaza en desarrollo, posible desencadenamiento de eventos adversos.**
- **Amenaza en incremento y probable materialización inminente.**
- **Amenaza dentro de los parámetros normales.**

PELIGRO VOLCÁNICO:

Ubicación	Nivel de alerta declarada	Situación actual	Valoración actual
 Volcán Reventador Napo	NARANJA	Emisión de gases y ceniza, con una altura de la nube igual a 700 metros sobre el nivel del cráter con dirección Sur.	●
 Volcán Chiles-Cerro Negro Carchi	AMARILLA	Sin reporte de actividad superficial.	●
 Volcán Sangay Morona Santiago	AMARILLA	Se visualiza el sector nublado.	●
 Volcán Cotopaxi		Se visualiza el sector nublado.	●

PELIGRO POR DESBORDAMIENTOS DE CUERPOS HÍDRICOS:

04 cuerpos de agua desbordados:

Provincia	Cantón	Parroquia	Sector	Nombre
Esmeraldas	Esmeraldas	Esmeraldas	Isla Luis Vargas Torres	Esmeraldas
Los Ríos	Montalvo	Montalvo	rcto. Salvador Allende	Cristal
Los Ríos	Babahoyo	Pimocha	rcto. La Chorrera	Babahoyo
Manabí	Portoviejo	Francisco Pacheco	4 Esquinas	Zapallo

20 cuerpos de agua con tendencia a subir el nivel:

Provincia	Cantón	Parroquia	Sector	Nombre
Guayas	Simón Bolívar	Simón Bolívar	Recinto las Delicias	Chilintomo
Guayas	Salitre (Urbina Jado)	El Salitre (Las Ramas)	Varios sectores	Vinces
Guayas	Naranjal	Taura	Recinto Cascajal	Taura
Guayas	Salitre (Urbina Jado)	El Salitre (Las Ramas)	Recinto Las Avispas, Recinto Palo Seco	Salitre
Guayas	Salitre (Urbina Jado)	Junquillal	Recinto Las Peñas, Recinto Laurel de Salitre	Pula
Guayas	Alfredo Baquerizo Moreno (Juján)	Alfredo Baquerizo Moreno (Juján)	Varios sectores	Chilintomo
Guayas	Alfredo Baquerizo Moreno (Juján)	Alfredo Baquerizo Moreno (Juján)	San Antonio	Los Amarillos
Guayas	Simón Bolívar	Simón Bolívar	varios sectores	Los Amarillos
Guayas	General Antonio Elizalde (Bucay)	General Antonio Elizalde (Bucay)	varios sectores	Bucay
Los Ríos	Vinces	Antonio Sotomayor (Cab. en Playas de Vinces)	Rcto. California	Junquillo
Los Ríos	Babahoyo	Clemente Baquerizo	Puertas Negras	San Pablo
Los Ríos	Buena Fé	Patricia Pilar	Puente Baba	Baba
Los Ríos	Buena Fé	San Jacinto de Buena Fé	Pto. Bajaña	Pto. Bajaña
Los Ríos	Babahoyo	Febres Cordero (Las Juntas) (Cab. en Mata de Cacao)	Rcto. Los Álamos	Chilintomo
Los Ríos	Vinces	Vinces	Vinces	Vinces
Esmeraldas	Quinindé	Rosa Zárate (Quinindé)	Rosa Zárate	Blanco

REPORTE DE MONITOREO DE AMENAZAS Y EVENTOS ADVERSOS - No. 0090

Fecha y Hora de actualización: viernes, 14 de febrero de 2025 - 21:03:52 / Página 2 de 12

Esmeraldas	Quinindé	Quingue (Olmedo Perdomo Franco)	Rosa Zárate	Quinindé
Esmeraldas	Quinindé	Malimpia	Palma Real	Guayllabamba
Azuay	Cuenca	Tarqui	Tarqui	Río Tarqui
Azuay	Cuenca	Yanuncay	Yanuncay	Río Yanuncay

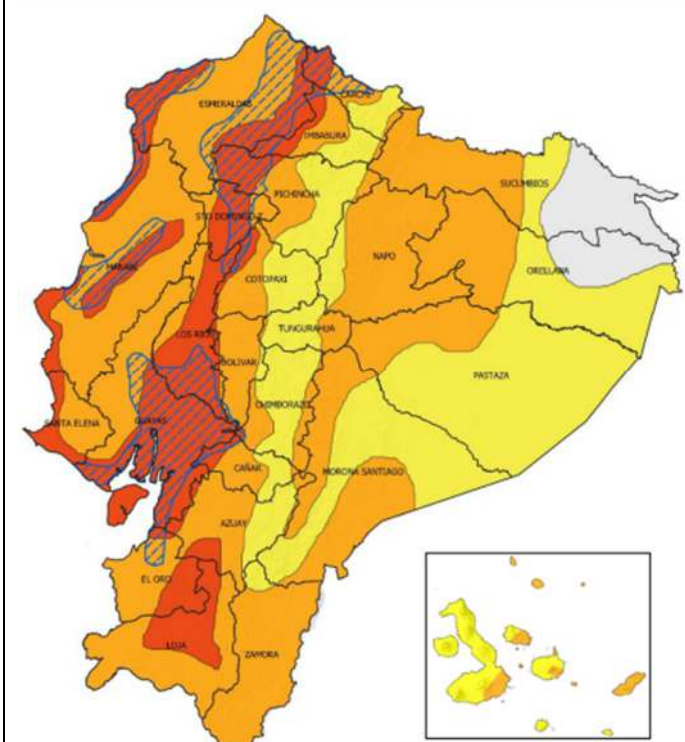
PELIGRO POR APERTURA O COLAPSO DE PRESAS Y REPRESAS:

Recurso	Cota mínima	Cota Actual	Cota máxima	Hora de corte	Valoración
Molino, Azuay	1975.00	--	1990.50	--	●
Mazar, Azuay	2138.05	--	2153.45	--	●
Daule Peripa, Guayas	70.00	73.34	85.00	08:24	●
Central Baba, Los Ríos	114.00	116.15	117.00	01.00	●
Chongón, Guayas	44.50	--	55.15	--	●
El Azúcar, Santa Elena	40.00	--	45.09	--	●
San Vicente, Santa Elena	50.00	54.06	57.49	08:15	●
La Esperanza, Manabí	53.40	59.51	66.00	08:15	●
Poza Honda, Manabí	104.29	100.53	106.51	08:15	●
Multipropósito Chone, Manabí	48.00	5.45	68.50	08:15	●
Agoyán, Tungurahua	1645.00	--	1651.00	--	--
Pucará-Písayambo, Tungurahua	3541.00	--	3565.00	--	--

DECLARATORIAS DE NIVELES DE ALERTA VIGENTES POR AMENAZAS Y/O EVENTOS ADVERSOS, VISITAR LA PÁGINA WEB:

[https://www.gestionderiesgos.gob.ec/niveles-de-alertas-y-declaratorias-vigentes-establecidas-por-la-](https://www.gestionderiesgos.gob.ec/niveles-de-alertas-y-declaratorias-vigentes-establecidas-por-la)

SITUACIÓN HIDROMETEOROLÓGICA:



ADVERTENCIA #09

AMENAZA: LLUVIAS, TORMENTAS ELÉCTRICAS Y RÁFAGAS DE VIENTO

Vigencia: desde 18:00 del 11 hasta las 10H00 del 17 de febrero 2025

SITUACIÓN: Continuarán precipitaciones de alta intensidad en gran parte del Litoral, norte y sur de la región Interandina y de manera dispersa en la Amazonia. Se prevé que los eventos de mayor relevancia se presenten los días 13, 14 y 16 de febrero entre horas de la tarde y madrugada

ZONAS AFECTADAS

- **Región Litoral:** Lluvias de alta y muy alta intensidad en gran parte de la región
- **Región Sierra:** Lluvias con mayor intensidad en la zona norte y sur, en especial en Pichincha, Carchi, Bolívar, Azuay y Loja.
- **Región Amazonia:** Precipitaciones de mayor recurrencia en Zamora, Morona Santiago y Napo.
- **Región Insular:** Lluvias de ocasional moderada intensidad en la isla de San Cristóbal, Santa Cruz e Isabela.

Fuente: INAMHI

PELIGRO SÍSMICO:

Fecha - Hora Local	Magnitud	Profundidad	Cercano a	Sentido por la población
---	---	---	---	---

2. Monitoreo de eventos adversos (emergencias y desastres)

ZONA 1



Inundación

Localización:	Esmeraldas/Esmeraldas/05 de Agosto, San Mateo y Esmeraldas/ varios sectores. El 13/02/2025, por lluvias en zonas altas se registró el desbordamiento del río Esmeraldas inundando varias parroquias del cantón.
Antecedentes:	Debido al desbordamiento del río Esmeraldas se registró una persona que no pudo evacuar y quedó atrapada en la isla La Burrera, cabe indicar que la persona fue rescatada y se encuentra con familiares.
Situación actual:	Las familias aún se mantienen en sus viviendas, al momento se registra anegamiento de calles e ingreso de agua en los patios de varias viviendas. El río Esmeraldas se mantiene desbordado, y los sectores aún presentan anegamiento.
Afectaciones:	--
Acciones de respuesta:	Cuerpo de Bomberos Esmeraldas se encuentra realizando recorridos en los sitios inundados de las parroquias 05 de Agosto y Esmeraldas. UGR GAD Cantonal Esmeraldas coordina recursos para movilizarse a los sitios afectados. Teniente Político de San Mateo coordina recursos para realizar recorrido en las riberas de la parroquia San Mateo. GAD Parroquial San Mateo realiza recorrido en los sitios inundados e indicó el estado de las familias.
Fuentes de información:	Cuerpo de Bomberos Esmeraldas/UGR GAD Cantonal Esmeraldas/Tenencia Política San Mateo/GAD Parroquial San Mateo/SNGR-Umeva Esmeraldas



Socavamiento

Localización:	Esmeraldas/Muisne/Quingue/Quingue
Antecedentes:	Por lluvias registradas la madrugada del 11/02/2025 y la crecida del río Quingue se suscitó un socavón en el talud cerca de una vivienda provocando el colapso de la pared de la misma
Situación actual:	E Las familias damnificadas continúan pernoctando en casa de familia de acogida. El río Quingue se encuentra normal.
Afectaciones:	-3 familias, 6 personas damnificadas. -3 familias, 11 personas afectadas. -3 viviendas destruidas. -3 viviendas afectadas.
Acciones de respuesta:	GAD Cantonal Muisne realiza trabajos con maquinaria para modificar el caudal del río Quingue para evitar que se sigan produciendo socavones en el talud.
Fuentes de información:	UGR GAD Cantonal Muisne/SNGR-Umeva Esmeraldas.



Deslizamiento

Localización:	Carchi /Espejo /El Goital/ Las Juntas, vía Gualchán - Las Juntas
Antecedentes:	Debido a las lluvias registradas la madrugada del 11/02/2025, se presentó un deslizamiento con flujos de lodo y material vegetal en la vía de tercer orden, ocasionando el cierre de la misma, adicional, la destrucción de una vivienda deshabitada. La vía al momento se encuentra habilitada al tránsito vehicular y peatonal.
Situación actual:	Se realizó un recorrido por la parte superior del evento para evaluar la posible presencia de represamiento de agua. No se evidenció dicha condición, sin embargo, se identificaron "ojos de agua" que podría ser la causa de saturación del suelo arcilloso de la zona. Durante la inspección, se observaron desprendimientos de tierra y fracturas en el terreno, lo que representa un riesgo latente de nuevos deslizamientos, especialmente si continúan las precipitaciones. Se recomienda a los técnicos (SNGR) realizar una evaluación más detallada para determinar acciones de mitigación y el nivel de amenaza de un nuevo evento.
Afectaciones:	- 30 metros lineales de vía afectada - 1 vivienda destruida (deshabitada) - 1 ha de plantas frutales afectadas.
Acciones de respuesta:	Se coordinó con personal técnico de la SNGR para que se movilicen a realizar un análisis más detallado del evento peligroso. Técnicos del GAD Provincial de Carchi realizaron el levantamiento del informe técnico. GAD Cantonal Espejo UGR realizó el levantamiento de información. GAD C Espejo con apoyo del GAD Parroquial y GAD Provincial continúan realizando los trabajos de limpieza y habilitación vial.

REPORTE DE MONITOREO DE AMENAZAS Y EVENTOS ADVERSOS - No. 0090

Fecha y Hora de actualización: viernes, 14 de febrero de 2025 - 21:03:52 / Página 4 de 12

Fuentes de información:	SNGR-UPREA/Cuerpo de Bomberos Montalvo/SNGR - Unidad de Monitoreo Los Ríos.
--------------------------------	---

ZONA 2



Sismo

Localización:	Napo
Antecedentes:	El 31/01/2025, debido al sismo de magnitud 5.5M con epicentro a 38.07 km de Tena, Napo, profundidad de 11 km. Hasta el momento en el cantón TENA se registran paredes cuarteadas de las instalaciones del Municipio de Tena, locales comerciales afectados (en etapa de evaluación). Tres personas fueron atendidas por crisis de ansiedad en la Unidad de Salud Satelital. Por seguridad algunos eventos que estaban en curso se suspendieron, personas evacuaron de lugares donde había aglomeración. En los cantones Quijos y El Chaco algunos sectores hubo caída de cables, el servicio de energía eléctrica, al momento el servicio fue restablecido en ambos cantones. Sentido de manera moderada en cantones de las provincias de: Napo, Chimborazo, Cotopaxi, Pastaza, de manera leve en cantones de la provincia de: Carchi, Bolívar, Morona Santiago, Orellana, Pichincha, Guayas, Azuay, Imbabura
Situación actual:	IG EPN indicó que, del centenar de réplicas localizadas todas son superficiales y 5 han alcanzado magnitudes superiores a 3.5 MLv, la réplica de mayor tamaño fue registrada el día 01/02/2025, a las 06H05 (TL). El COE Cantonal de Tena se reunió, entre las resoluciones están: realizar evaluaciones de sus infraestructuras por instituciones públicas y remitir al COE-M de Tena, brindar asistencia técnica por parte del GAD-M para las evaluaciones de los edificios afectados a la Comisión conformada para este fin; brindar apoyo logístico a la delegación del Instituto Geofísico(IG) que instalará equipos para evaluaciones sísmicas de forma temporal.
Afectaciones:	ARCHIDONA - 1 bien público afectado (cielo raso de las oficinas de GADM de Archidona) TENA: - 3 Bienes públicos afectados: edificio de GADM Tena (paredes cuarteadas), Hospital JMVI (fisuras en el piso), Salón de la Plaza Cívica (fisuras en paredes) QUIJOS: - 1 Bien público afectado: Hospital Básico de Baeza (fisuras) - Servicio de energía eléctrica afectado (restablecido) EL CHACO: - 2 familias afectadas, una de ellas se trasladó a familia acogiente - 2 viviendas afectadas - Servicio de energía eléctrica afectado (restablecido)
Acciones de respuesta:	MINEDUC está coordinando la evaluación de la infraestructura educativa, de forma preliminar no tiene mayores novedades. Los Municipios permanecen activos para las evaluaciones y seguimiento de las novedades presentadas. Los servicios de electricidad, agua potable y salud se entregan con normalidad Los Municipios se activaron para recabar información de afectaciones. Empresa Eléctrica Quito restableció el servicio de energía eléctrica. MSP evaluó la infraestructura del hospital. MTOPI informó de forma preliminar que no existen daños en la red vial estatal, realizaron un recorrido. Municipio de El Chaco realiza la evaluación inicial de daños de las dos familias. Petroecuador informa que se encuentra operativo el bombeo de SOTE y Poliducto
Fuentes de información:	SNGR CZ2 Umeva Napo-Orellana/ECU 911/GAD Municipal de Tena/GAD M de Quijos/GAD M El Chaco/MSP



Socavamiento

Localización:	Orellana-Napo/El Chaco/Gonzalo Díaz De Pineda(El Bombón)/San Rafael, Piedra Fina 2, San Luis, San Carlos, vía Y de Baeza-Lago Agrío [E45].
Antecedentes:	Debido al proceso erosivo desarrollado desde febrero del 2020, el río Quijos (Alto Coca) mantiene en riesgo a varias viviendas y sectores estratégicos, tales como: la Red Estatal Vial [E45], Hidroeléctrica Coca Codo Sinclair, tuberías de SOTE, Poliducto Shushufindi - Quito y OCP. Se mantiene la declaratoria emitida mediante resolución SGR-058-2021 de cambiar el nivel de alerta Naranja a Roja.
Situación actual:	El frente de erosión se estima localizado en la abscisa 6+400 durante 3 días (por confirmar); aguas abajo, entre los kilómetros 6+400 y 10+000, continúa la erosión lateral en la margen izquierda, aguas arriba de San Carlos, afectando las instalaciones petroleras y poniendo el preligro a la vía E45 en el sector del Mirador y también aguas abajo del río Loco, donde también se afectaron las instalaciones petroleras.
Afectaciones:	Desde el 2020 a la fecha las afectaciones son las siguientes: - 15 Personas afectadas - 26.804 Personas afectadas indirectas - 51 Personas damnificadas

REPORTE DE MONITOREO DE AMENAZAS Y EVENTOS ADVERSOS – No. 0090

Fecha y Hora de actualización: viernes, 14 de febrero de 2025 – 21:03:52 / Página 5 de 12

	<ul style="list-style-type: none"> - 99 Personas evacuadas - 14 Viviendas afectadas - 6 Viviendas destruidas - 4 Bienes públicos afectados: 3 corresponden al fenómeno de erosión (rotura de tuberías: SOTE, Poliducto y OCP por el hundimiento ocurrido el 07/04/2020); y 1 tubería de agua potable de San Luis y una Torre de soporte de tubería tipo H. - 6 Bienes privados afectados: fueron afectados al intentar cruzar el río Marker un bus interprovincial (trans Esmeraldas) (05/09/2023), un camión (10/09/2023), bus interprovincial (Zaracay) (14/09/2023), camioneta (30/10/2023), tráiler y un bus de la Cooperativa Putumayo (24/11/2023) - 5 Puentes destruidos: Puente sobre el río Montana, Puente Ventana 2, Puente Piedra Fina 2, Puente colgante San Carlos y Puente sobre el río Marker. - 1120 Metros de vía afectadas - 100.03 Ha de Cultivo perdida - 3448 Animales de granja afectados y muertos
Acciones de respuesta:	<p>Ep Petroecuador y OCP implementan las contingencias para superar los eventos de fuerza mayor; OCP construye dos bypass.</p> <p>La Comisión Ejecutora Río Coca – CELEC EP, SNGR, Tenencia Política de Gonzalo Díaz de Pineda, Cuerpo de Bomberos El Chaco y CCGR San Luis realizan monitoreo.</p>
Fuentes de información:	SNGR CZ2 Umeva Napo-Orellana/SNGR CZ2/UGR GAD El Chaco/MDG/Comunidad/CELEC EP/EUCU 911/Cuerpo de Bomberos El Chaco.

ZONA 4



Inundación

Localización:	Manabí/Portoviejo/Francisco Pacheco/ Sector 4 Esquinas, Nuevo Portoviejo
Antecedentes:	<p>En horas de la tarde del 14/02/2025, mediante reporte de la UGR Cantonal, indican producto de las lluvias se ha desbordado la quebrada de Zapallo.</p> <p>La vía de segundo orden se encuentra cerrada por la corriente de la quebrada.</p>
Situación actual:	Se reportó el colapso de una vivienda de construcción de caña por la saturación del terreno debido a la inundación. La persona damnificada se encuentra en casa de acogida.
Afectaciones:	<ul style="list-style-type: none"> - 1 vivienda destruida - 1 persona damnificada
Acciones de respuesta:	<p>UGR GAD Cantonal Portoviejo confirmó evento y realizará EVIN.</p> <p>SNGR CZ4 realiza seguimiento al evento.</p>
Fuentes de información:	SNGR Unidad de Monitoreo Manabí/ UGR Portoviejo.



Inundación

Localización:	Manabí / Portoviejo/ Picoaza / Varios sectores
Antecedentes:	El 11/02/2025, A causa de las fuertes lluvias registradas al momento, se reportan viviendas afectadas con el ingreso de agua.
Situación actual:	Mediante el EVIN realizado y emitido por UGR Cantonal de Portoviejo se actualizan datos de afectacion, así mismo se reporta daños de enseres de las familias afectadas, quienes se encuentran en sus viviendas, la familia evacuada retorno a su vivienda..
Afectaciones:	<ul style="list-style-type: none"> - 12 viviendas afectadas. - 12 familias, 38 personas afectada. - 1 familias evacuada.
Acciones de respuesta:	<p>GAD Cantonal confirmó la novedad y se encuentra en el sitio realizando el levantamiento de información.</p> <p>C.B Portoviejo en los sitios realizan labores de evacuación de agua y evacuación de enseres.</p>
Fuentes de información:	SNGR Unidad de Monitoreo Manabí/GAD Portoviejo/C.B Portoviejo

REPORTE DE MONITOREO DE AMENAZAS Y EVENTOS ADVERSOS - No. 0090

Fecha y Hora de actualización: viernes, 14 de febrero de 2025 - 21:03:52 / Página 6 de 12

ZONA 5



Inundación

Localización:	Los Ríos/Babahoyo/Pimocha/rcto. Colorado del Río - río Babahoyo
Antecedentes:	Debido a la presencia de fuertes lluvias en la mañana del 14/02/2025, se reportó el desbordamiento del río Babahoyo, afectando indirectamente a varias viviendas del lugar.
Situación actual:	Actualmente el caudal continúa desbordado, las familias se mantienen afectadas indirectamente debido a la alta presencia de agua en los exteriores de sus viviendas que les dificulta la circulación de las personas
Afectaciones:	- 5 familias afectadas indirectamente - 20 personas afectadas indirectamente
Acciones de respuesta:	Jefa Política de Pimocha realizó verificación de novedades
Fuentes de información:	Jefatura Política de Pimocha - Ministerio de Gobierno /SNGR - Unidad de Monitoreo Los Ríos.



Inundación

Localización:	Los Ríos/Quinsaloma/Quinsaloma, Cabecera Cantonal/rcto. San Vicente - Estero San Vicente
Antecedentes:	Debido a la presencia de lluvias el 13/02/2025, se reportó el desbordamiento del estero San Vicente, afectando a varias viviendas del lugar.
Situación actual:	Actualmente el caudal del estero se encuentra en su nivel normal, las aguas descendieron en cuestión de horas, por lo que familias se mantendrán permanentemente en las viviendas y no se realizará levantamiento EVIN.
Afectaciones:	- 2 viviendas afectadas - 2 familias afectadas - 8 personas afectadas
Acciones de respuesta:	UGR Quinsaloma realizó verificación de novedades el 14/02/2025.
Fuentes de información:	GAD Quinsaloma/SNGR - Unidad de Monitoreo Los Ríos.



Inundación

Localización:	Los Ríos/Babahoyo/Febres Cordero/Rcto. Los Álamos - La Macarena - Escuela de Educación Básica José María Urbina - río Chilintomo
Antecedentes:	Debido a la presencia de lluvias en la madrugada del 12/02/2025, se reportó el desbordamiento del río Chilintomo, dejando consigo 1 Unidad Educativa afectada funcionalmente, como también ingreso de agua a varias viviendas de los sectores antes mencionados.
Situación actual:	Actualmente el caudal del río Chilintomo se encuentra con tendencia a aumentar de nivel, las familias permanecen en las viviendas con leve presencia de agua, la vía de tercer orden que comunica al sector La Macarena se encuentra habilitada con precaución
Afectaciones:	- 1 Unidad Educativa afectada Funcionalmente (Escuela de Educación Básica José María Urbina) - 57 viviendas afectadas - 90 familias afectadas - 360 personas afectadas - 100 familias afectadas indirectamente - 400 personas afectadas indirectamente - 2 bienes Públicos afectados (muros de contención) - 25 metros lineales afectados
Acciones de respuesta:	Dirección de Gestión de Riesgos Babahoyo realizó levantamiento EVIN en el rcto. Los Álamos el 14/02/2025, el 17/02/2025 retornarán para continuar con el barrido de afectación
Fuentes de información:	SNGR - UPREA/UGR Babahoyo/SNGR - Unidad de Monitoreo Los Ríos.

REPORTE DE MONITOREO DE AMENAZAS Y EVENTOS ADVERSOS - No. 0090

Fecha y Hora de actualización: viernes, 14 de febrero de 2025 - 21:03:52 / Página 7 de 12



Inundación

Localización:	Los Ríos/Montalvo/Montalvo, Cabecera Cantonal/rcto. Salvador Allende - Rcto. El Caimito - Rcto. San Vicente - Rcto. Bosque de Oro - Escuela De Educación Básica Francisco Illingworth Icaza - río Cristal
Antecedentes:	El 11/02/2025 debido a la presencia de fuertes lluvias en la madrugada, se reportó el desbordamiento del Río Cristal, provocando la destrucción de un muro de contención y afectando la vía de tercer orden.
Situación actual:	Actualmente las familias continúan en las viviendas sin presencia de agua, el caudal de río Cristal se mantiene desbordado por el lado de la vía de tercer orden que inicia desde el rcto. Salvador Allende hacia el rcto. La Ernestina, misma que se mantiene habilitada al tránsito vehicular con precaución
Afectaciones:	- 1 muro de contención destruido (bien público) - 10 viviendas afectadas - 10 familias afectadas - 40 personas afectadas - 15 metros lineales afectados - 1 Unidad Educativa afectada funcionalmente (Escuela De Educación Básica Francisco Illingworth Icaza)
Acciones de respuesta:	UGR Montalvo realizó verificación de novedades el 14/02/2025
Fuentes de información:	UGR Montalvo/SNGR - Unidad de Monitoreo Los Ríos.



Inundación

Localización:	Guayas / Simón Bolívar / Varias parroquias: Simón Bolívar, Cabecera cantonal y Lorenzo de Garaicoa /varios recintos: Recinto Las Delicias, recinto San Agustín, recinto Bella Luz, recinto Las Palmas, recinto Río Chico 2 y 3, recinto Limonal 2
Antecedentes:	A causa de las fuertes lluvias registradas la madrugada y mañana del 11/02/2025, se reportan sectores inundados y viviendas afectadas con el ingreso de agua.
Situación actual:	Las familias afectadas permanecen en sus inmuebles. El Río Chilintomo y el Río Los Amarillos se encuentra con tendencia a aumentar su caudal, al momento no se registran lluvias en el cantón.
Afectaciones:	- 295 viviendas afectadas (128 viviendas de la cabecera cantonal y 167viviendas de la parroquia Lorenzo de Garaicoa) - 305 familias, 1075 personas afectadas (128 familias, 490 personas de la cabecera cantonal y 177 familias con 585 personas de la parroquia Lorenzo de Garaicoa)
Acciones de respuesta:	Prefectura del Guayas realizó entrega de asistencia humanitaria a los recintos Bella Luz, recinto Las Palmas, recinto Río Chico 2 y 3, recinto Limonal 2). Obras Públicas (OOPP) GAD Cantonal y GAD Provincial realizan trabajos de mitigación en los recintos afectados.
Fuentes de información:	GAD Cantonal Simón Bolívar / SNGR Unidad de Monitoreo Guayas



Inundación

Localización:	Guayas / Santa Lucía / Santa Lucía, Cabecera Cantonal / Varios Sectores (Sector Barbasco Central, Espinal, Chonana Vieja, Che Guevara)
Antecedentes:	El 10/02/2025 a causa de las fuertes lluvias registradas al momento, se reportan viviendas afectadas con el ingreso de agua.
Situación actual:	Las familias afectadas se encuentran en sus inmuebles
Afectaciones:	- 110 viviendas afectadas (datos preliminares) - 110 familias, 190 personas afectadas (datos preliminares)
Acciones de respuesta:	SNGR y Prefectura realizaron la entrega asistencia humanitaria a las familias afectadas GAD Cantonal acompañó a la entrega de asistencia humanitaria
Fuentes de información:	UPREA / Prefectura de Guayas / GAD Santa Lucía / SNGR Unidad de Monitoreo Guayas



Deslizamiento

Localización:	Los Ríos/Montalvo/Montalvo/rcto. El Limón - La Pretoria - Pisagua Bajo - Pisagua Medio - Cdla. La Victoria - Pisagua Alto - Mercedes - río Pretoria
Antecedentes:	El 03/02/2025, debido a la presencia de fuertes lluvias suscitadas en la madrugada del 03/02/2025, se reportó un deslizamiento de tierra que afectó al río Pretoria, por lo que la MTTI Cantonal se activó el 04/02/2025
Situación actual:	El caudal continúa con una gran presencia de sedimentos, impidiendo el consumo directo del mismo a los moradores del sector, adicional a ello se crea EVIN Digital para validar el número de familias afectadas por la falta del recurso hídrico.

REPORTE DE MONITOREO DE AMENAZAS Y EVENTOS ADVERSOS - No. 0090

Fecha y Hora de actualización: viernes, 14 de febrero de 2025 - 21:03:52 / Página 8 de 12

Afectaciones:	--
Acciones de respuesta:	La MTT1 Cantonal sesiona por segunda vez el 11/02/2025, con el fin de fortalecer las acciones de respuesta. Cuerpo de Bomberos Montalvo continúa realizando entrega de agua a los sectores antes mencionados. SNGR-UPREA/Cuerpo de Bomberos Montalvo/SNGR - Unidad de Monitoreo Los Rios.
Fuentes de información:	



Contaminación

Localización:	Galapagos/San Cristóbal/Puerto Baquerizo Moreno/Playa de Los Marino y Playa de Oro.
Antecedentes:	Con fecha al 13/01/2025 La Dirección del Parque Nacional Galápagos luego de obtener los resultados de los análisis de las muestras tomadas del agua del mar en la bahía de Puerto Baquerizo Moreno, por entidades acreditadas, confirmaron la presencia de un alto índice de coliformes fecales (bacterias que se encuentran en excremento de los seres humanos y animales), entre otros componentes químicos que afectan la calidad del agua de la Playa de Los Marino y Playa de Oro y presentan un riesgo para la salud humana y la biodiversidad, esta situación se deriva del vertido de aguas residuales sin el debido tratamiento al mar. La MTT # 1 se mantendrá activa el tiempo que dure el evento.
Situación actual:	GAD Cantonal ha realizado cambios de las bombas de impulsión en la Estación de Bombeo, con el fin de evitar reboces de las alcantarillas, también continúan con las labores de recuperación de la poza de las garzas.
Afectaciones:	---
Acciones de respuesta:	GAD Municipal está a la espera de los nuevos resultados de los análisis del agua a realizarse por parte del Parque Nacional Galápagos. SNGR realiza monitoreo del evento para conocer las diferentes disposiciones de las autoridades cantonales.
Fuentes de información:	SNGR CZ 5-Umeva Galápagos/DPNG.

ZONA 6



Deslizamiento

Localización:	Azuay/Girón/San Gerardo/San Martín Chico.
Antecedentes:	A causa de lluvias suscitadas la tarde y noche del 12/02/2025, se registró la afectación de una vivienda con ingreso de lodo y dos estructuras la una utilizada como criadero de animales y la otra como bodega, adicional en la vía Girón San Gerardo existen 4 deslizamientos de material lodoso que afectan parcialmente la vía de tercer orden.
Situación actual:	UGR Girón reporta una familia afectada en sus medios de vida (dueña del criadero de animales anteriormente reportado), adicional informa que la vía se encuentra habilitada
Afectaciones:	- 1 vivienda afectada. - 2 familias afectadas - 5 personas afectadas - 100 metros de vía aproximadamente (habilitada). - 2 bienes privados afectados (criadero de animales, bodega).
Acciones de respuesta:	Maquinaria del GAD Cantonal y GAD Provincial realizaron limpieza de la vía. UGR Girón realizó levantamiento de información.
Fuentes de información:	UGR Girón/CB. Girón/SNGR Unidad de Monitoreo Azuay-Cañar



Deslizamiento

Localización:	Azuay/San Fernando/San Fernando/Pacay
Antecedentes:	A causas de las lluvias presentadas la noche del 12/02/2025 se registró un deslizamiento afectando parcialmente la vía de tercer orden, adicional se reportó el ingreso de agua y lodo a dos viviendas del sector.
Situación actual:	SNGR informa de las familias afectadas adicionales a las ya reportadas en sus medios de vida (muebles y enseres) con el ingreso de agua y lodo que se mantiene dentro de las viviendas, las familias permanecen en las mismas.
Afectaciones:	- 9 viviendas afectadas. - 9 familias afectadas. - 47 personas afectadas. - 1000 metros de vía aproximadamente (vía parcialmente habilitada)
Acciones de respuesta:	SNGR de la CZ6 de forma conjunta con UGR San Fernando realizan inspección y levantamiento de información en la zona del evento. Maquinaria del GAD Cantonal y GAD Provincial realiza limpieza de la vía.
Fuentes de información:	SNGR/SNGR Unidad de Monitoreo Azuay-Cañar

REPORTE DE MONITOREO DE AMENAZAS Y EVENTOS ADVERSOS - No. 0090

Fecha y Hora de actualización: viernes, 14 de febrero de 2025 - 21:03:52 / Página 9 de 12



Deslizamiento

Localización:	Azuay/Cuenca/Victoria del Portete/Hacienda la Rosa
Antecedentes:	El 12/02/2025 se recibió reporte que a causa de las lluvias suscitadas en los últimos días se produjo un deslizamiento de tierra que afectó la parte de un muro de contención en un reservorio de agua en el sector de la parte alta de la hacienda la Rosa, el reservorio no suministra agua a familias del sector ya que es agua utilizada para riego. Para atención al evento se activó el PMU y el COE Parroquial, adicional se evacuaron 4 viviendas de 4 familias (a casa de familia acogiente) por precaución.
Situación actual:	Se reunió en el PMU para determinar las acciones a realizarse, adicional informan que el agua se encuentra desfogando de manera controlada en un dique formado por la acumulación de agua en la parte baja del reservorio afectado.
Afectaciones:	--
Acciones de respuesta:	SNGR CZ6 de forma conjunta con GAD Parroquial, DGR Cuenca, GAD Provincial, Bomberos Cuenca se reunieron en el PMU GAD Provincial informa que instaló un sifón de 30 metros de longitud con tubería de PVC de 200 mm que permitirá evacuar alrededor 4000 m3 por día del agua del reservorio en peligro de colapso Maquinaria del GAD Provincial realiza limpieza del material acumulado en el paso de agua bajo la panamericana, DGR Cuenca realiza monitoreo en la zona del evento.
Fuentes de información:	SNGR CZ6/SNGR Unidad de Monitoreo Azuay-Cañar



Deslizamiento

Localización:	Azuay/Santa Isabel/Santa Isabel/La Cría.
Antecedentes:	El 03/06/2022, se suscitó un deslizamiento producto de la saturación del suelo originado por la combinación del deficiente sistema de riego en el sector, del taponamiento de diferentes quebradas y la deficiencia en el drenaje del terreno. El 31/03/2023 la SGR declaró la ALERTA AMARILLA al polígono identificado como susceptible a movimientos en masa, el cual tiene un área de 526.22 hectáreas que se extiende sobre la comunidad La Cría, cantón Santa Isabel, provincia del Azuay. El 06/04/2023, la SNGR emite el cambio a ALERTA NARANJA de acuerdo al informe elaborado por Técnico de Análisis de Riesgos de la Coordinación Zonal 6 de Gestión de Riesgos. El 20/06/2023 MIES entregó Bonos de Contingencia a 22 familias afectadas de la comunidad La Cría. GAD Cantonal indica que al 03/01/2024 permanecían 4 familias integradas por 10 personas alojadas en el AT San Isidro. El 26/01/2024 se realizó la activación del COE Provincial Azuay para realizar el seguimiento del evento y establecer acciones.
Situación actual:	Técnico de la SNGR informa que se realizaron nuevas entregas de asistencia humanitaria - 44 familias afectadas (178 personas) - 8 familias damnificadas (25 personas) permanecen en casa de ... - 38 familias evacuadas (130 personas) a albergue temporal
Afectaciones:	- 44 viviendas afectadas - 8 viviendas destruidas - 4 bienes privados afectados (1 capilla y 3 predios) - 2 bienes públicos destruidos (1 casa comunal y 1 cancha central)
Acciones de respuesta:	UGR Santa Isabel en conjunto con SNGR CZ6 realizan acciones de atención a la emergencia
Fuentes de información:	SNGR CZ6 Umeva Azuay-Cañar.

ZONA 7



Inundación

Localización:	Loja/Loja/San Pedro de Vilcabamba/Sacapo
Antecedentes:	Por lluvias suscitadas en la madrugada del 11/02/2025 se desbordó la quebrada Sacapo, causando afectaciones. El GAD Provincial y GAD Parroquial continúan labores
Situación actual:	Vía de tercer orden cerrada al tránsito vehicular. (vía Sacapo a Sacapo) Al momento no existe presencia de lluvias y el cauce de la quebrada esta normal
Afectaciones:	- 2 viviendas afectadas (Por ingreso de agua) - 2 familias afectadas conformadas por 6 personas - 5 metros lineales de vía aproximadamente (1 puente destruido)
Acciones de respuesta:	SNGR mantuvo reunión con el Presidente del GAD Parroquial y Teniente Político, para articular acciones y realizarán recorrido para constatar afectaciones GAD Provincial de Loja y el GAD Parroquial de San Pedro del Vilcabamba, continúan labores de limpieza vial, de alcantarillado y restauración del puente Cuerpo de Bomberos Loja realizó la limpieza y evacuación del agua en las viviendas-

REPORTE DE MONITOREO DE AMENAZAS Y EVENTOS ADVERSOS – No. 0090

Fecha y Hora de actualización: viernes, 14 de febrero de 2025 – 21:03:52 / Página 10 de 12

Fuentes de información:	SNGR Unidad de Monitoreo Manabi/GAD Portoviejo/C.B Portoviejo
--------------------------------	---



Inundación

Localización:	Zamora Chinchipe/Nangaritza/Guayzimi/Las Brisas
Antecedentes:	Producto a lluvias suscitadas en la madrugada de 08/02/2025, se produjo una inundación en el sector, debido al desbordamiento del Rio Nangaritza afectando varias viviendas y animales de granja, de manera preliminar indican que varias personas fueron evacuadas por precaución, hasta que baje el caudal del río.
Situación actual:	Se realizó entrega de asistencia humanitaria. No se registran lluvias en el cantón.
Afectaciones:	- 1 persona fallecida - 15 viviendas afectas (por ingreso de agua) - 45015 animales muertos (15 cabeza de ganado, 45000 pollos blancos) - 11 bienes privados afectado (10 galpones de pollos, 1 fabrica de balanceado) - Familias y personas (en fase de levantamiento de información).
Acciones de respuesta:	SNGR realizo entrega de Asistencia Humanitaria Maquinaria del GAD Provincial realiza relleno con material pétreo en vías de acceso vehicular hacia la parroquia. SNGR coordino con Jefe Político del cantón quien está en el sitio verificando afectaciones y acciones de respuesta al evento. COE Cantonal se activó por la emergencia y el día de hoy se envían los informes a las diferentes instituciones como MIES, SNGR, prefectura, gobernación, por la emergencia. UGR de Nangaritza continúa realizando el levantamiento de información y daños.
Fuentes de información:	UMEVA C27 Loja-Zamora- SNGR/Jefe Político Nangaritza

ZONA 9



Deslizamiento

Localización:	Pichincha / Quito / Pacto / Km 19 de la Ruta -La Loma -Ingapi- Guayabillas y Santa Rosa.
Antecedentes:	A causa de lluvias la tarde de hoy 13/02/2025, se suscitaron varios deslizamientos de tierra en la vía de tercer orden. GAD Pichincha reporta que la limpieza de la vía en esta ruta será de un tiempo aproximado de 25 días debido a que existen más de 35 deslizamientos a lo largo de la misma, por lo cual permanecerá cerrada a la circulación vehicular. La ruta alterna que se a dispuesto será: Saguangal, El Chontal, Gualea Cruz o la vía Saguangal, Paraiso, Pacto.
Situación actual:	--
Afectaciones:	--
Acciones de respuesta:	GAD Provincial Provincial de Pichincha, realizó la evaluación de los deslizamientos a lo largo de la ruta y planificó las tareas de limpieza con personal y maquinaria pesada. GAD Provincial Pichincha / SNGR Unidad de Monitoreo Pichincha
Fuentes de información:	



Hundimiento

Localización:	Pichincha / Quito/ Pacto/ El Paraiso
Antecedentes:	A causa de lluvias de la madrugada del 14/02/2025, se suscitó un hundimiento de tierra que afecta 5 viviendas del sector.
Situación actual:	Se realiza evaluación del evento.
Afectaciones:	- 5 viviendas afectadas
Acciones de respuesta:	GAD Cantonal del Distrito Metropolitano de Quito, realizó una evaluación inicial de daños evidenciando la afectación en diferentes inmuebles del sector. Se solicitó personal técnico de la Dirección Metropolitana de Gestión de Riesgos, en las áreas de Geología e Infraestructura para levantar un informe técnico del área.
Fuentes de información:	COEM/ SNGR Unidad de monitoreo Pichincha.

REPORTE DE MONITOREO DE AMENAZAS Y EVENTOS ADVERSOS - No. 0090

Fecha y Hora de actualización: viernes, 14 de febrero de 2025 - 21:03:52 / Página 11 de 12

3. Monitoreo de estado de vías afectadas por eventos adversos

00 VÍA DE PRIMER ORDEN CERRADA:

No.	Provincia	Cantón	Parroquia	Sector/Vía	Evento adverso	Afectación (mts lineales)	Fecha del evento	Vías alternas
00	--	--	--	--	--	--	--	--

19 VÍAS DE PRIMER ORDEN PARCIALMENTE HABILITADAS:

No.	Provincia	Cantón	Parroquia	Sector/Vía	Evento adverso	Afectación (mts lineales)	Fecha del evento	Vías alternas
1	Azuay	Girón	Girón	Km 29, vía Cuenca-Girón-Pasaje [E-59]	DESPLAZAMIENTO	30	12/02/2025	Ninguna
2	Azuay	Cuenca	Molleturo	Km 72, vía Cuenca-Molleturo [E-582]	DESPLAZAMIENTO	20	11/02/2025	Nninguna
3	Sucumbios	Lago Agrío	Nueva Loja	Barrio El Pondo - vía a Quito km 3 ½	HUNDIMIENTO	7	06/02/2025	Ninguna
4	Azuay	Cuenca	Molleturo	Km 53, vía Cuenca-Molleturo [E-582]	SOCAVAMIENTO	25	02/01/2025	vía Cuenca-Girón-Pasaje.
5	Napo	Quijos	Cuyuja	El Laurel, Vía Y de Baeza - Papallacta [E20]	SOCAVAMIENTO	--	21/06/2024	Ninguna
6	Tungurahua	Baños de Agua Santa	Río Verde	Caserío El Placer, Quillituro, ref. Vía Baños - Puyo [E30]	DESPLAZAMIENTO	--	16/06/2024	Ninugna
7	Napo	El Chaco	Gonzalo Díaz de Pineda	Piedra Fina, vía El Chaco-Reventador [E45]	SOCAVAMIENTO	--	20/05/2024	Ninguna
8	Los Ríos	Babahoyo	Pimocha	Puente de Los Gemelos	SOCAVAMIENTO	6	19/01/2024	Ninguna
9	Imbabura	Ibarra	Carolina	San Jerónimo-Guadual; vía Salinas - Lita km 114 [E10]	DESPLAZAMIENTO	125	22/12/2023	Ninguna
10	Tungurahua	Baños de Agua Santa	Río Verde	San Jorge, vía Baños - Puyo [E30]	SOCAVAMIENTO	100	16/07/2023	Ninguna
11	Esmeraldas	Quinindé	Malimpia	Malimpia, E20 pasando el basurero a mano derecha	SOCAVAMIENTO	30	03/04/2023	Ninguna
12	Morona Santiago	Limón Indanza	Yunganza (Cab. En el rosario)	Km 35, El Rosario, vía Bella Unión - Limón [E45]	DESPLAZAMIENTO	30	04/03/2023	Ninguna
13	Manabí	Puerto López	Salango	La Rinconada 5 Cerros, vía Puerto López - Santa Elena [E15].	HUNDIMIENTO	4	28/08/2022	Ninguna
14	Manabí	Sucre	Leonidas Plaza	Km 19, San Agustín-Tosagua [E-383]	SUBSIDENCIA	150	14/08/2022	Ninguna
15	Pichincha	Mejía	Manuel Cornejo A.	km 38 + 600, vía Alóag - Unión del Toachi [E20]	HUNDIMIENTO	15	25/02/2022	Ninguna
16	Esmeraldas	Quinindé	Rosa Zarate (Quinindé)	Km 68 Los Vergeles, vía Esmeraldas - Quinindé [E20]	HUNDIMIENTO	40	8/02/2022	Ninguna
17	Imbabura	Ibarra	Carolina	San Jerónimo; vía Salinas - Lita [E 10]	DESPLAZAMIENTO	225	22/12/2021	1.- Ruta desde la E10 Guallupe - San Juan de Lachas (Carchi) - por la E 182 Gualchan - Chical - Maldonado - Tulcán - Ibarra , 2.- Para vehículos livianos, E10 desde San Jerónimo - Buenos Aires - Cahuasquí - Tumbabiro.
18	Cañar	Cañar	Ingapirca	Vía El tambo - Ingapirca - Honorato Vásquez km 8+100, km 15	DESPLAZAMIENTO	100	24/11/2021	Ninguna
19	Napo	El Chaco	Gonzalo Díaz De Pineda (El Bombón)	San Rafael, Piedra Fina, San Luis, San Carlos, Vía Y de Baeza-Lago Agrío [E45]	SOCAVAMIENTO	1040	2/02/2020	Lago Agrío - Coca - Y de Narupa - Tena - Ambato - Quito

06 VÍAS DE SEGUNDO ORDEN CERRADAS:

No.	Provincia	Cantón	Parroquia	Sector/Vía	Evento Adverso	Afectación (mts lineales)	Fecha del evento	Vías alternas
1	Imbabura	Cotacachi	Imantag	Ingreso a Piñan-Moran	DESPLAZAMIENTO	20	09/02/2025	Ninguna
2	Santa Elena	Salinas	Anconcito	Vía al Puerto Pesquero	SOCAVAMIENTO	--	14/03/2023	Ninguna
3	Pichincha	Quito	Conocoto	Calles Hermano Miguel y Panzaleo, cruce de vías	SOCAVAMIENTO	30	28/02/2022	Ninguna
4	Azuay	Nabón	Nabón	Rosas, Bellavista, Tamboloma, Chunazana	DESPLAZAMIENTO	50	14/03/2021	Corraleja-Yasudel-Susudel
5	Imbabura	Pimampiro	Pimampiro, Cabecera Cantonal	San José de Aloburo	DESPLAZAMIENTO	500	09/11/2021	Vía Narchimbuela - Pimampiro
6	Pichincha	Mejía	Tambillo	El Murco - Pasando la escuela Carlos Freire Larrea	INUNDACIÓN	---	11/04/2022	Ninguna

REPORTE DE MONITOREO DE AMENAZAS Y EVENTOS ADVERSOS - No. 0090

Fecha y Hora de actualización: viernes, 14 de febrero de 2025 - 21:03:52 / Página 12 de 12

06 VÍAS DE SEGUNDO ORDEN PARCIALMENTE HABILITADAS:

No	Provincia	Cantón	Parroquia	Sector/Vía	Evento Adverso	Afectación (mts lineales)	Fecha del evento	Vías alternas
1	Morona Santiago	Morona Santiago	Alshi (9 de Octubre)	Loma del Tigrillo, vía Macas-Riobamba [E46]	DESLIZAMIENTO	--	10/02/2025	Ninguna
2	Napo	Tena	Puerto Misahualli	Alto Pusuno	DESLIZAMIENTO	--	09/02/2025	Ninguna
3	Santo Domingo de los Tsáchilas	Santo Domingo	Alluriquín	Vía Las Mercedes - La Florida Km 9	DESLIZAMIENTO	15	03/02/2025	Ninguna
4	Bolívar	Chimbo	San José de Chimbo	Calle Alternativa hacia la Ciudadela Benalcazar	DESLIZAMIENTO	25	03/01/2025	Ninguna
5	Napo	Tena	Ahuano	Ahuano, vía Ahuano-Campana Cocha	SOCAVAMIENTO	--	02/07/2024	Ninguna
6	Chimborazo	Pallatanga	Pallatanga	Jiménez, vía Jiménez - Pallatanga	SOCAVAMIENTO	--	27/05/2023	Ninguna

09 VÍAS DE TERCER ORDEN CERRADAS:

No.	Provincia	Cantón	Parroquia	Sector/Vía	Evento Adverso	Afectación (mts lineales)	Fecha del evento	Vías alternas
1	Cotopaxi	La Mana	Guasaganda (Cab. En Guasaganda Centro)	La Josefina, San Antonio de Guasaganda; vía Guayacán - Guasaganda - Pucayacu.	SOCAVAMIENTO	--	13/02/2025	Ninguna
02	Pichincha	Quito	Pacto	Km 19 de la Ruta -La Loma -Ingapi-Guayabillas y Santa Rosa.	DESLIZAMIENTO	--	13/02/2025	Ninguna
03	Cotopaxi	La Maná	Pucayacu	Pucayacu, vía Pucayacu - San Ramón - La Chala - San Miguel	DESLIZAMIENTO	--	11/02/2025	Ninguna
04	El Oro	Portovelo	Curtincapac	Barrio Balsones, vía Balsones - Curtincapac	SOCAVAMIENTO	20	14/01/2025	Ninguna
05	Pichincha	Cayambe	Juan Montalvo	Rio Guachalá - vía a la Josefina	INUNDACIÓN	100	16/06/2024	Ninguna
06	Pichincha	Mejía	Tambillo	Ushco, vía Tambillo - Panamericana Sur	INUNDACIÓN	20	10/04/2022	Ninguna
07	Pichincha	Mejía	Manuel Cornejo Astorga (Tandapi)	Vía de ingreso a las Comunidades Peñas Blancas, El Paraíso, El Mirador y San Francisco	DESLIZAMIENTO	140	08/02/2022	Ninguna
08	Morona Santiago	Morona	Sinaí	Playas de San Luis, vía Santa María Tunants-Playas de San Luis-Quinta Cooperativa	INUNDACIÓN	3884	02/05/2021	Ninguna
09	Azuay	Cuenca	Nulti	Pasto Romero, vía al centro Parroquial	DESLIZAMIENTO	30	16/04/2021	Ninguna

02 VÍAS DE TERCER ORDEN PARCIALMENTE HABILITADAS:

No.	Provincia	Cantón	Parroquia	Sector/Vía	Evento Adverso	Afectación (mts lineales)	Fecha del evento	Vías alternas
01	Imbabura	Cotacachi	García Moreno	Cielo Verde, Vía Cielo Verde - García Moreno	DESLIZAMIENTO	15	13/02/2025	Ninguna
	Esmeraldas	Río Verde	Montalvo	recinto Repartidero.	SOCAVAMIENTO	--	11/02/2025	Ninguna
02	Cotopaxi	La Maná	El Triunfo	La Libertad, vía La Maná - Recinto Estero Hondo	HUNDIMIENTO	15	06/02/2025	Ninguna

Reporte generado por la Dirección de Monitoreo de Eventos Adversos de la Secretaría Nacional de Gestión de Riesgos.

Reporte elaborado por:

Nombre: Juan Carlos Bravo. - Digitador Nacional de Eventos Adversos

Correo electrónico: juan.bravo@gestionderiesgos.gob.ec

Teléfono: 042593500 ext. 1605

Reporte revisado por:

Nombre: Javier Sarango. - Analista de Monitoreo de Eventos Adversos

Correo electrónico: jose.sarango@gestionderiesgos.gob.ec

Teléfono: 042593500 ext. 1603

Para ser agregado o removido de esta lista de destinatarios, por favor envíe un correo electrónico a sala.nacional@gestionderiesgos.gob.ec
Para más información, visite nuestro sitio web: <https://www.gestionderiesgos.gob.ec/reportes-de-monitoreo-de-amenazas-y-eventos-peligrosos/>