

REPORTE DE MONITOREO DE AMENAZAS Y EVENTOS ADVERSOS – No. 00102





Fecha y Hora de actualización: jueves, 20 de febrero de 2025 - 21:03:52 / Página 1 de 13

Periodo de Monitoreo: Desde: 09:00 20/02/2025 Hasta: 21:00 20/02/2025

1. Monitoreo de amenazas

- Amenaza en desarrollo, posible desencadenamiento de eventos adversos.
- Amenaza en incremento y probable materialización inminente.
- Amenaza dentro de los parámetros normales.

PELIGRO VOLCÁNICO:

Ubicación	Nivel de alerta declarada	Situación actual	Valoración actual
 Volcán Reventador Napo	NARANJA	17:00 emisión de gases y ceniza con una altura de la nube igual a 700 metros sobre el nivel del cráter en dirección Sur-Oeste	●
 Volcán Chiles-Cerro Negro Carchi	AMARILLA	18:00 Se visualiza el sector nublado	●
 Volcán Sangay Morona Santiago	AMARILLA	18:00 Se visualiza el sector nublado	●
 Volcán Cotopaxi		18:00 Se visualiza el sector nublado	●

PELIGRO POR DESBORDAMIENTOS DE CUERPOS HÍDRICOS:

07 cuerpos de agua desbordados:

Provincia	Cantón	Parroquia	Sector	Nombre
Los Ríos	Babahoyo	Caracol	rcto. Nueva Fortuna	Catarama
Los Ríos	Babahoyo	La Unión	Rcto. La Pineda	Pita
Los Ríos	Montalvo	Montalvo, Cabecera Cantonal	La Clementina	Las Juntas
Los Ríos	Babahoyo	Febres Cordero (Las Juntas) (Cab. en Mata de Cacao)	Rcto. Los Álamos -	Chilintomo
Los Ríos	Babahoyo	Pimocha	rcto. La Chorrera	Babahoyo
Los Ríos	Montalvo	Montalvo	rcto. Salvador Allende	Cristal
Los Ríos	Babahoyo	Clemente Baquerizo	Universidad Agraria	San Pablo

22 cuerpos de agua con tendencia a subir el nivel:

Provincia	Cantón	Parroquia	Sector	Nombre
Guayas	Samborondón	Tarifa	Recinto alpina	Alpina
Guayas	Samborondón	Samborondón	Varios Sectores	Babahoyo
Guayas	Samborondón	Samborondón	Varios Sectores	Los Vinces
Guayas	Samborondón	Tarifa	Varios Sectores	Los Tintos
Guayas	Naranjal	San Carlos	Cabecera Parroquial	Norkay
Guayas	El Triunfo	El Triunfo, Cabecera Cantonal	Payo	Bulubulu
Esmeralda	Esmeraldas	Chinca	Chaflu	Tahigüe
Chimborazo	Chunchi	Chunchi	Chunchi	Chaullabamba
Guayas	Alfredo Baquerizo Moreno (Juján)	Alfredo Baquerizo Moreno (Juján), Cabecera Cantonal	Varios sectores	Los Amarillos
Los Ríos	Baba	Baba, Cabecera Cantonal	Rcto. San Antonio	El Arenal
Los Ríos	Babahoyo	Caracol	Rcto. Las Garzas	Caracol
Los Ríos	Vinces	Vinces, Cabecera Cantonal	Vinces	Vinces
Los Ríos	Urdaneta	Ricaurte	La Irene del Río	Catarama
Guayas	Naranjal	Taura	Recinto Cascajal	Taura
Guayas	General Antonio Elizalde (Bucay)	General Antonio Elizalde (Bucay)	varios sectores	Bucay
Guayas	Salitre (Urbina Jado)	Junquillal	Recinto Las Peñas, Recinto	Pula

REPORTE DE MONITOREO DE AMENAZAS Y EVENTOS ADVERSOS – No. 00102

Fecha y Hora de actualización: jueves, 20 de febrero de 2025 - 21:03:52 / Página 2 de 13

Laurel de Salitre

Guayas	Salitre (Urbina Jado)	El Salitre (Las Ramas)	Recinto Las Avispas, Recinto Palo Seco	Salitre
Guayas	Salitre (Urbina Jado)	El Salitre (Las Ramas)	Varios sectores	Vinces
Guayas	Simón Bolívar	Simón Bolívar, Cabecera Cantonal	Recinto las Delicias	Chilintomo
Guayas	Alfredo Baquerizo Moreno (Juján)	Alfredo Baquerizo Moreno (Juján)	Varios sectores	Chilintomo
Los Ríos	Buena Fé	San Jacinto de Buena Fé	Pto. Bajaña	Pto. Bajaña
Guayas	Simón Bolívar	Simón Bolívar	varios sectores	Los Amarillos

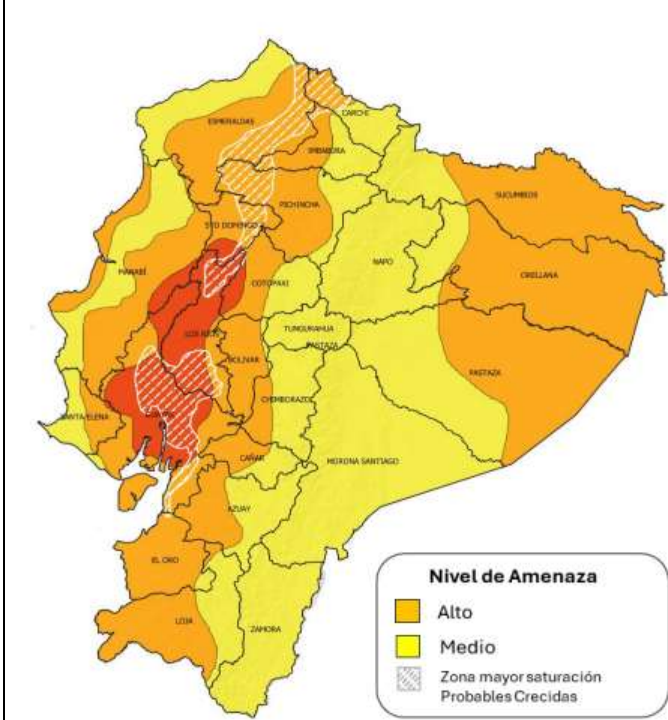
PELIGRO POR APERTURA O COLAPSO DE PRESAS Y REPRESAS:

Recurso	Cota mínima	Cota Actual	Cota máxima	Hora de corte	Valoración
Molino, Azuay	1975.00	1990.88	1990.50	20:00	●
Mazar, Azuay	2138.05	2154.24	2153.45	20:00	●
Daule Peripa, Guayas	70.00	75.62	85.00	08:37	●
Central Baba, Los Ríos	114.00	116.26	117.00	08:37	●
Chongón, Guayas	44.50	45.30	55.15	09:35	●
El Azúcar, Santa Elena	40.00	42.08	45.09	09:35	●
San Vicente, Santa Elena	50.00	50.98	57.49	09:35	●
La Esperanza, Manabí	53.40	61.04	66.00	08:11	●
Poza Honda, Manabí	104.29	103.32	106.51	08:11	●
Multipropósito Chone, Manabí	48.00	57.09	68.50	08:11	●
Agoyán, Tungurahua	1645.00	--	1651.00	--	--
Pucará-Pisayambo, Tungurahua	3541.00	--	3565.00	--	--

DECLARATORIAS DE NIVELES DE ALERTA VIGENTES POR AMENAZAS Y/O EVENTOS ADVERSOS, VISITAR LA PÁGINA WEB:

<https://www.gestionderiesgos.gob.ec/niveles-de-alertas-y-declaratorias-vigentes-establecidas-por-la->

SITUACIÓN HIDROMETEOROLÓGICA:



ADVERTENCIA # 10

Vigencia: desde 18:00 del 17 hasta las 13H00 del 23 de febrero 2025

SITUACIÓN: Continuarán precipitaciones de moderada intensidad y puntual alta en gran parte del Litoral, norte y sur de la región Interandina y de manera dispersa en la Amazonía. Se prevé que los eventos de mayor relevancia se presenten los días 20, 21 y 22 de febrero entre horas de la tarde y madrugada.

ZONAS AFECTADAS

Región Litoral: Lluvias de moderada y puntual alta intensidad principalmente en Guayas y Los Ríos.

Región Sierra: Lluvias con mayor intensidad en las zonas cercanas a la estribación de la cordillera occidental, norte y sur, en especial en Pichincha, Imbabura, Carchi, Bolívar, Azuay y Loja.

Región Amazonia: Precipitaciones de mayor recurrencia en Sucumbíos, Orellana y Pastaza.

Fuente: INAMHI

REPORTE DE MONITOREO DE AMENAZAS Y EVENTOS ADVERSOS – No. 00102

Fecha y Hora de actualización: jueves, 20 de febrero de 2025 – 21:03:52 / Página 3 de 13

PELIGRO SÍSMICO:

Fecha - Hora Local	Magnitud	Profundidad	Cercano a	Sentido por la población
2025-02-20 18:09:59	3.5	17.0 KM	a 50.65 km de Shushufindi, Sucumbios	SI

2. Monitoreo de eventos adversos (emergencias y desastres)

ZONA 1



Inundación

Localización:	Esmeraldas/Esmeraldas/05 de Agosto, San Mateo y Esmeraldas/ varios sectores.
Antecedentes:	El 13/02/2025, por lluvias en zonas altas se registró el desbordamiento del río Esmeraldas inundando varias parroquias del cantón. Debido al desbordamiento del río Esmeraldas se registró una persona que no pudo evacuar y quedó atrapada en la isla La Burrera, cabe indicar que la persona fue rescatada y se encuentra con familiares.
Situación actual:	El río Esmeraldas ya no se encuentra desbordado y los sectores no presentan anegamiento. Las familias aún se mantienen en sus viviendas.
Afectaciones:	Parroquia San Mateo: -7 familias, 21 afectadas. -16 familias, 32 personas damnificadas. -17 viviendas afectadas Parroquia Esmeraldas: -1 familia, 1 persona afectada.
Acciones de respuesta:	UGR GAD Cantonal Esmeraldas remitió la EVIN de las parroquias San Mateo y Esmeraldas.
Fuentes de información:	SNGR CZ1 Umeva Esmeraldas/Cuerpo de Bomberos Esmeraldas/UGR GAD Cantonal Esmeraldas/Tenencia Política San Mateo/GAD Parroquial San Mateo.



Deslizamiento

Localización:	Carchi /Espejo /El Goaltal/ Las Juntas, vía Gualchán - Las Juntas
Antecedentes:	Debido a las lluvias registradas la madrugada del 11/02/2025, se presentó un deslizamiento con flujos de lodo y material vegetal en la vía de tercer orden, ocasionando el cierre de la misma, adicional, la destrucción de una vivienda deshabitada. La vía al momento se encuentra habilitada al tránsito vehicular y peatonal.
Situación actual:	Se realizó un recorrido por la parte superior del evento para evaluar la posible presencia de represamiento de agua. No se evidenció dicha condición, sin embargo, se identificaron "ojos de agua" que podría ser la causa de saturación del suelo arcilloso de la zona. Durante la inspección, se observaron desprendimientos de tierra y fracturas en el terreno, lo que representa un riesgo latente de nuevos deslizamientos, especialmente si continúan las precipitaciones. Se recomienda a los técnicos (SNGR) realizar una evaluación más detallada para determinar acciones de mitigación y el nivel de amenaza de un nuevo evento.
Afectaciones:	- 30 metros lineales de vía afectada - 1 vivienda destruida (deshabitada) - 1 ha de plantas frutales afectadas.
Acciones de respuesta:	GAD Provincial del Carchi continúan realizando los trabajos de limpieza de escombros y aplanado del terreno.
Fuentes de información:	SNGR CZ1 Umeva Los Ríos/UPREA/Cuerpo de Bomberos Montalvo

ZONA 2



Sismo

Localización:	Napo
Antecedentes:	El 31/01/2025, debido al sismo de magnitud 5.5M con epicentro a 38.07 km de Tena, Napo, profundidad de 11 km. Hasta el momento en el cantón TENA se registran paredes cuarteadas de las instalaciones del Municipio de Tena, locales comerciales afectados (en etapa de evaluación). Tres personas fueron atendidas por crisis de ansiedad en la Unidad de Salud Satelital. Por seguridad algunos eventos que estaban en curso se suspendieron, personas evacuaron de lugares donde había aglomeración. En los cantones Quijos y El Chaco algunos sectores hubo caída de cables, el servicio de energía eléctrica, al momento el servicio fue restablecido en ambos cantones.

REPORTE DE MONITOREO DE AMENAZAS Y EVENTOS ADVERSOS – No. 00102

Fecha y Hora de actualización: jueves, 20 de febrero de 2025 - 21:03:52 / Página 4 de 13

Situación actual:	Sentido de manera moderada en cantones de las provincias de: Napo, Chimborazo, Cotopaxi, Pastaza, de manera leve en cantones de la provincia de: Carchi, Bolívar, Morona Santiago, Orellana, Pichincha, Guayas, Azuay, Imbabura IG EPN indicó que, del centenar de réplicas localizadas todas son superficiales y 5 han alcanzado magnitudes superiores a 3.5 MLv, la réplica de mayor tamaño fue registrada el día 01/02/2025, a las 06H05 (TL). El COE Cantonal de Tena se reunió, entre las resoluciones están: realizar evaluaciones de sus infraestructuras por instituciones públicas y remitir al COE-M de Tena, brindar asistencia técnica por parte del GAD-M para las evaluaciones de los edificios afectados a la Comisión conformada para este fin; brindar apoyo logístico a la delegación del Instituto Geofísico(IG) que instalará equipos para evaluaciones sísmicas de forma temporal.
Afectaciones:	ARCHIDONA - 1 bien público afectado (cielo raso de las oficinas de GADM de Archidona) TENA: - 3 Bienes públicos afectados: edificio de GADM Tena (paredes cuarteadas), Hospital JMVI (fisuras en el piso), Salón de la Plaza Cívica (fisuras en paredes) QUIJOS: - 1 Bien público afectado: Hospital Básico de Baeza (fisuras) - Servicio de energía eléctrica afectado (restablecido) EL CHACO: - 2 familias afectadas, una de ellas se trasladó a familia acogiente - 2 viviendas afectadas - Servicio de energía eléctrica afectado (restablecido)
Acciones de respuesta:	MINEDUC está coordinando la evaluación de la infraestructura educativa, de forma preliminar no tiene mayores novedades. Los Municipios permanecen activos para las evaluaciones y seguimiento de las novedades presentadas. Los servicios de electricidad, agua potable y salud se entregan con normalidad Los Municipios se activaron para recabar información de afectaciones. Empresa Eléctrica Quito restableció el servicio de energía eléctrica. MSP evaluó la infraestructura del hospital. MTOPI informó de forma preliminar que no existen daños en la red vial estatal, realizaron un recorrido. Municipio de El Chaco realiza la evaluación inicial de daños de las dos familias. Petroecuador informa que se encuentra operativo el bombeo de SOTE y Poliducto
Fuentes de información:	SNGR CZ2 Umeva Napo-Orellana/ECU 911/GAD Municipal de Tena/GAD M de Quijos/GAD M El Chaco/MSP



Socavamiento

Localización:	Orellana-Napo/El Chaco/Gonzalo Díaz De Pineda (El Bombón)/San Rafael, Piedra Fina 2, San Luis, San Carlos, vía Y de Baeza-Lago Agrío [E45].
Antecedentes:	Debido al proceso erosivo desarrollado desde febrero del 2020, el río Quijos (Alto Coca) mantiene en riesgo a varias viviendas y sectores estratégicos, tales como: la Red Estatal Vial [E45], Hidroeléctrica Coca Codo Sinclair, tuberías de SOTE, Poliducto Shushufindi - Quito y OCP. Se mantiene la declaratoria emitida mediante resolución SGR-058-2021 de cambiar el nivel de alerta Naranja a Roja.
Situación actual:	El frente de erosión se estima localizado en la abscisa 6+400 durante 3 días (por confirmar); aguas abajo, entre los kilómetros 6+400 y 10+000, continúa la erosión lateral en la margen izquierda, aguas arriba de San Carlos, afectando las instalaciones petroleras y poniendo el peligro a la vía E45 en el sector del Mirador y también aguas abajo del río Loco, donde también se afectaron las instalaciones petroleras.
Afectaciones:	Desde el 2020 a la fecha las afectaciones son las siguientes: - 15 Personas afectadas - 26.804 Personas afectadas indirectas - 51 Personas damnificadas - 99 Personas evacuadas - 14 Viviendas afectadas - 6 Viviendas destruidas - 4 Bienes públicos afectados: 3 corresponden al fenómeno de erosión (rotura de tuberías: SOTE, Poliducto y OCP por el hundimiento ocurrido el 07/04/2020); y 1 tubería de agua potable de San Luis y una Torre de soporte de tubería tipo H. - 6 Bienes privados afectados: fueron afectados al intentar cruzar el río Marker un bus interprovincial (trans Esmeraldas) (05/09/2023), un camión (10/09/2023), bus interprovincial (Zaracay) (14/09/2023), camioneta (30/10/2023), tráiler y un bus de la Cooperativa Putumayo (24/11/2023) - 5 Puentes destruidos: Puente sobre el río Montana, Puente Ventana 2, Puente Piedra Fina 2, Puente colgante San Carlos y Puente sobre el río Marker. - 1120 Metros de vía afectadas - 100.03 Ha de Cultivo perdida - 3448 Animales de granja afectados y muertos

REPORTE DE MONITOREO DE AMENAZAS Y EVENTOS ADVERSOS – No. 00102

Fecha y Hora de actualización: jueves, 20 de febrero de 2025 - 21:03:52 / Página 5 de 13

Acciones de respuesta:	Ep Petroecuador y OCP implementan las contingencias para superar los eventos de fuerza mayor; OCP construye dos bypass. La Comisión Ejecutora Río Coca - CELEC EP, SNGR, Tenencia Política de Gonzalo Díaz de Pineda, Cuerpo de Bomberos El Chaco y CCGR San Luis realizan monitoreo.
Fuentes de información:	SNGR CZ2 Umeva Napo-Orellana/SNGR CZ2/UGR GAD El Chaco/MDG/Comunidad/CELEC EP/ECU 911/Cuerpo de Bomberos El Chaco.

ZONA 4



Inundación

Localización:	Manabí/Portoviejo/Francisco Pacheco/ Sector 4 Esquinas, Nuevo Portoviejo
Antecedentes:	En horas de la tarde del 14/02/2025, mediante reporte de la UGR Cantonal, indican producto de las lluvias se ha desbordado la quebrada de Zapallo. Se reportó el colapso de una vivienda de construcción de caña por la saturación del terreno debido a la inundación. La persona damnificada se encuentra en casa de acogida.
Situación actual:	Una vez cesada las lluvias, la quebrada bajó su nivel, al momento se encuentra normal.
Afectaciones:	-30 viviendas afectadas -34 familias, 110 personas afectadas. -1 vivienda destruida -1 persona damnificada -1 km de vía afectada con lodo y palizada
Acciones de respuesta:	SNGR-CZ4 realizó la entrega de Asistencia Humanitaria. GAD realizó limpieza de la vía afectada dejándola habilitada.
Fuentes de información:	SNGR CZ4 Umeva Manabí/ UGR Portoviejo.



Inundación

Localización:	Manabí/Portoviejo/Picoaza/varios sectores.
Antecedentes:	El 11/02/2025, A causa de las fuertes lluvias registradas al momento, se reportan viviendas afectadas con el ingreso de agua.
Situación actual:	Mediante el EVIN realizado y emitido por UGR Cantonal de Portoviejo se actualizan datos de afectacion, así mismo se reporta daños de enseres de las familias afectadas, quienes se encuentran en sus viviendas, la familia evacuada retorno a su vivienda..
Afectaciones:	- 12 viviendas afectadas. - 12 familias, 38 personas afectada. - 1 familias evacuada.
Acciones de respuesta:	GAD Cantonal confirmó la novedad y se encuentra en el sitio realizando el levantamiento de información. Cuerpo de Bomberos de Portoviejo en los sitios realizan labores de evacuación de agua y evacuación de enseres.
Fuentes de información:	SNGR CZ4 Umeva Manabí/GAD Portoviejo/Cuerpo de Bomberos de Portoviejo

ZONA 5



Inundación

Localización:	Los Ríos/Babahoyo/La Unión/Rcto. La Pineda - La Esperanza - La Bodeguita - Los Robles - Río Pita
Antecedentes:	El 19/02/2025, Debido a la presencia de lluvias se reportó el desbordamiento del río Pita, afectando a varias viviendas de los sectores antes mencionados.
Situación actual:	Actualmente el caudal continúa desbordado y las familias se mantienen en sus hogares con presencia de agua.
Afectaciones:	-240 personas afectadas -80 familias afectadas -80 viviendas afectadas -107 ha. de cultivos con afectación parcial (Arroz - Cacao) -16 productores con cultivos afectados parcialmente -104 ha de cultivos con pérdida total (Arroz) -65 productores con cultivos con pérdida total

REPORTE DE MONITOREO DE AMENAZAS Y EVENTOS ADVERSOS – No. 00102

Fecha y Hora de actualización: jueves, 20 de febrero de 2025 – 21:03:52 / Página 6 de 13

Acciones de respuesta:	MAG facilitó matriz MAAPEA el 20/02/2025 SNGR entregará AH
Fuentes de información:	SNGR CZ5 Umeva Los Ríos/Jefatura Política de Pimocha - Ministerio de Gobierno



Aluvión

Localización:	Bolívar/San Miguel/Balsapamba/Las Peñas, vía San Miguel-Balsapamba [E-491]
Antecedentes:	A causa de las lluvias registradas en el lugar, se produjo un represamiento en la quebrada Chaupiyacu, lo que ocasionó afectación a varias viviendas y a la vía estatal por el arrastre de material lodoso, palos, piedras.
Situación actual:	La vía de primer orden se encuentra parcialmente habilitada al tránsito vehicular.
Afectaciones:	-1 vivienda destruida -4 familias, 11 personas damnificadas (1 familia, 5 personas se encuentran en el alojamiento temporal, modalidad refugio en la casa Comunal de Chaupiyacu). -7 viviendas afectadas -6 familias, 16 personas afectadas -300 metros lineales de vía afectada -4 Bienes privados destruidos (Locales comerciales) -Bienes privados afectados (vehículos y motos atrapados)
Acciones de respuesta:	MTOP Bolívar en conjunto con GAD Provincial, GAD Parroquial de Balsapamba y GAD San Miguel continúan realizando los trabajos de limpieza de la vía de primer orden. Policía Nacional se encuentra en el lugar guiando el tránsito vehicular. Teniente Política de Balsapamba informan que retomaron los trabajos de limpieza de la calzada.
Fuentes de información:	SNGR CZ5 UmevaBolívar/GAD Parroquial



Inundación

Localización:	Los Ríos/Babahoyo/Pimocha/rcto. Colorado del Río - río Babahoyo
Antecedentes:	Debido a la presencia de fuertes lluvias en la mañana del 14/02/2025, se reportó el desbordamiento del río Babahoyo, afectando indirectamente a varias viviendas del lugar.
Situación actual:	Actualmente el caudal continúa desbordado, las familias se mantienen afectadas indirectamente debido a la alta presencia de agua en los exteriores de sus viviendas que les dificulta la circulación de las personas
Afectaciones:	-20 personas afectadas indirectamente -5 familias afectadas indirectamente -39,5 ha. de cultivos con afectación parcial (Arroz) -26 productores con cultivos afectados parcialmente -27 ha de cultivos con pérdida total (Arroz) -9 productores con cultivos con pérdida total
Acciones de respuesta:	Jefa Política de Pimocha realizó verificación de novedades Se receipta matriz MAAPEA el 20/02/2025
Fuentes de información:	SNGR CZ5 Umeva Los Ríos/Jefatura Política de Pimocha - Ministerio de Gobierno



Inundación

Localización:	Los Ríos/Babahoyo/Febrés Cordero/Rcto. Los Álamos - La Macarena - Escuela de Educación Básica José María Urbina - río Chilintomo
Antecedentes:	Debido a la presencia de lluvias en la madrugada del 12/02/2025, se reportó el desbordamiento del río Chilintomo, dejando consigo 1 Unidad Educativa afectada funcionalmente, como también ingreso de agua a varias viviendas de los sectores antes mencionados.
Situación actual:	Actualmente el caudal del río Chilintomo continúa desbordado, las familias se mantienen en las viviendas con leve presencia de agua y la vía de tercer orden que comunica al sector La Macarena continúa habilitada con precaución.
Afectaciones:	- 1 Unidad Educativa afectada Funcionalmente (Escuela de Educación Básica José María Urbina) - 57 viviendas afectadas - 90 familias afectadas - 360 personas afectadas

REPORTE DE MONITOREO DE AMENAZAS Y EVENTOS ADVERSOS – No. 00102

Fecha y Hora de actualización: jueves, 20 de febrero de 2025 – 21:03:52 / Página 7 de 13

	<ul style="list-style-type: none"> - 100 familias afectadas indirectamente - 400 personas afectadas indirectamente - 2 bienes Públicos afectados (muros de contención) - 25 metros lineales afectados
Acciones de respuesta:	Cruz Roja realizó entrega de 200 botellas de cloro en los recintos afectados en compañía de personal técnico de SNGR el 19/02/2025. SNGR realizó seguimiento del evento.
Fuentes de información:	SNGR CZ5 Umeva Los Ríos/UPREA/UGR Babahoyo.



Inundación

Localización:	Los Ríos/Montalvo/Montalvo, Cabecera Cantonal/rcto. Salvador Allende – Rcto. El Caimito – Rcto. San Vicente – Rcto. Bosque de Oro – Escuela De Educación Básica Francisco Illingworth Icaza – río Cristal
Antecedentes:	El 11/02/2025 debido a la presencia de fuertes lluvias en la madrugada, se reportó el desbordamiento del Río Cristal, provocando la destrucción de un muro de contención y afectando la vía de tercer orden.
Situación actual:	Actualmente el caudal de río Cristal continúa desbordado, se visualiza presencia de agua en varias viviendas, la vía de tercer orden que va desde el rcto. Salvador Allende hacia el rcto. La Ernestina se mantiene habilitada con precaución.
Afectaciones:	<ul style="list-style-type: none"> -160 personas afectadas -40 familias afectadas -40 viviendas afectadas -1 muro de contención destruido (bien público) -15 metros lineales afectados -1 ha. de cultivos con afectación parcial (Arroz) -1 agricultor afectado -1 Unidad Educativa afectada funcionalmente (Escuela De Educación Básica Francisco Illingworth Icaza)
Acciones de respuesta:	UGR Montalvo se mantiene realizando levantamiento EVIN el 19/02/2025
Fuentes de información:	SNGR CZ5 Umeva Los Ríos/UGR Montalvo.



Inundación

Localización:	Guayas/Alfredo Baquerizo Moreno (Jujan)/Alfredo Baquerizo Moreno (Jujan), Cabecera Cantonal / Varios Sectores.
Antecedentes:	A causa de las lluvias registradas la madrugada del 17/02/2025, se produjo el desbordamiento del río Los Amarillos, al momento se reporta varios sectores inundados.
Situación actual:	GAD Cantonal indica que el río Los Amarillos se encuentra con tendencia a aumentar su caudal.
Afectaciones:	<ul style="list-style-type: none"> - 163 viviendas afectadas (acumulación de agua) - 163 familias afectadas, 509 personas afectadas - 1 Bien Público Afectado (Centro de Salud Alfredo Baquerizo Moreno- acumulación de agua)
Acciones de respuesta:	Autoridad y Técnicos de CZ 5 SNGR realizaron la entrega de asistencia humanitaria Gobernadora de Guayas y Alcaldesa de Alfredo Baquerizo Moreno en conjunto con MIES acompañaron en la entrega de asistencia humanitaria GAD Cantonal realizó el acompañamiento a la entrega de asistencia humanitaria
Fuentes de información:	SNGR CZ5 Umeva Guayas/GAD Cantonal Alfredo Baquerizo Moreno (Jujan).



Inundación

Localización:	Guayas/Santa Lucía/Santa Lucía, Cabecera Cantonal/varios Sectores (Sector Barbasco Central, Espinal, Chonana Vieja, Che Guevara)
Antecedentes:	El 10/02/2025 a causa de las fuertes lluvias registradas al momento, se reportan viviendas afectadas con el ingreso de agua.
Situación actual:	Al momento no se registran lluvias en el cantón y las familias se mantienen en sus inmuebles
Afectaciones:	<ul style="list-style-type: none"> -110 familias, 234 personas afectadas -110 viviendas afectadas
Acciones de respuesta:	GAD Cantonal continúa realizando levantamiento de información SNGR y Prefectura realizaron la entrega asistencia humanitaria a las familias afectadas

REPORTE DE MONITOREO DE AMENAZAS Y EVENTOS ADVERSOS – No. 00102

Fecha y Hora de actualización: jueves, 20 de febrero de 2025 - 21:03:52 / Página 8 de 13

	GAD Cantonal acompañó a la entrega de asistencia humanitaria SNGR realiza el monitoreo de la novedad
Fuentes de información:	SNGR CZ5 Umeva Guayas/UPREA/Prefectura de Guayas/GAD Santa Lucía.



Deslizamiento

Localización:	Los Ríos/Montalvo/Montalvo/rcto. El Limón - La Pretoria - Pisagua Bajo - Pisagua Medio - Cdl. La Victoria - Pisagua Alto - Mercedes - río Pretoria
Antecedentes:	El 03/02/2025, debido a la presencia de fuertes lluvias suscitadas en la madrugada del 03/02/2025, se reportó un deslizamiento de tierra que afectó al río Pretoria, por lo que la MTT1 Cantonal se activó el 04/02/2025
Situación actual:	El caudal continúa con una gran presencia de sedimentos, impidiendo el consumo directo del mismo a los moradores del sector, adicional a ello se crea EVIN Digital para validar el número de familias afectadas por la falta del recurso hídrico.
Afectaciones:	- 500 familias afectadas indirectamente. - 2000 personas afectadas indirectamente.
Acciones de respuesta:	Ministro de SNGR en compañía de personal técnico y Coordinador Zonal de la CZ-5, realizaron la entrega de 14 tanques de 2500 litros para los sectores afectados el 17/02/2025.
Fuentes de información:	SNGR CZ5 Umeva Los Ríos SNGR-UPREA/Cuerpo de Bomberos Montalvo.



Contaminación

Localización:	Galapagos/San Cristóbal/Puerto Baquerizo Moreno/Playa de Los Marino y Playa de Oro.
Antecedentes:	Con fecha al 13/01/2025 La Dirección del Parque Nacional Galápagos luego de obtener los resultados de los análisis de las muestras tomadas del agua del mar en la bahía de Puerto Baquerizo Moreno, por entidades acreditadas, confirmaron la presencia de un alto índice de coliformes fecales (bacterias que se encuentran en excremento de los seres humanos y animales), entre otros componentes químicos que afectan la calidad del agua de la Playa de Los Marino y Playa de Oro y presentan un riesgo para la salud humana y la biodiversidad, esta situación se deriva del vertido de aguas residuales sin el debido tratamiento al mar. La MTT # 1 se mantendrá activa el tiempo que dure el evento.
Situación actual:	GAD Cantonal ha realizado cambios de las bombas de impulsión en la Estación de Bombeo, con el fin de evitar reboces de las alcantarillas, también continúan con las labores de recuperación de la poza de las garzas.
Afectaciones:	---
Acciones de respuesta:	GAD Municipal está a la espera de los nuevos resultados de los análisis del agua a realizarse por parte del Parque Nacional Galápagos. SNGR CZ5 realiza monitoreo del evento para conocer las diferentes disposiciones de las autoridades cantonales.
Fuentes de información:	SNGR CZ5 Umeva Galápagos/DPNG.

ZONA 6



Deslizamiento

Localización:	Azuay/Girón/San Gerardo/San Martín Chico.
Antecedentes:	A causa de lluvias suscitadas la tarde y noche del 12/02/2025, se registró la afectación de una vivienda con ingreso de lodo y dos estructuras la una utilizada como criadero de animales y la otra como bodega, adicional en la vía Girón San Gerardo existen 4 deslizamientos de material lodoso que afectan parcialmente la vía de tercer orden.
Situación actual:	UGR Girón reporta una familia afectada en sus medios de vida (dueña del criadero de animales anteriormente reportado), adicional informa que la vía se encuentra habilitada
Afectaciones:	- 1 vivienda afectada. - 2 familias afectadas - 5 personas afectadas - 100 metros de vía aproximadamente (habilitada). - 2 bienes privados afectados (criadero de animales, bodega).
Acciones de respuesta:	Maquinaria del GAD Cantonal y GAD Provincial realizaron limpieza de la vía. UGR Girón realizó levantamiento de información.
Fuentes de información:	SNGR CZ6 Umeva Azuay-Cañar/UGR Girón/Cuerpo de Bomberos de Girón.

REPORTE DE MONITOREO DE AMENAZAS Y EVENTOS ADVERSOS – No. 00102

Fecha y Hora de actualización: jueves, 20 de febrero de 2025 – 21:03:52 / Página 9 de 13



Deslizamiento

Localización:	Azuay/San Fernando/San Fernando/Pacay
Antecedentes:	A causas de las lluvias presentadas la noche del 12/02/2025 se registró un deslizamiento afectando parcialmente la vía de tercer orden, adicional se reportó el ingreso de agua y lodo a dos viviendas del sector.
Situación actual:	SNGR informa de las familias afectadas adicionales a las ya reportadas en sus medios de vida (muebles y enseres) con el ingreso de agua y lodo que se mantiene dentro de las viviendas, las familias permanecen en las mismas.
Afectaciones:	-10 familias afectadas. -44 personas afectadas. -9 viviendas afectadas. -1000 metros de vía aproximadamente (vía parcialmente habilitada) -2 ha de cultivos destruidos (pasto)
Acciones de respuesta:	SNGR realizó levantamiento de información y entrega de asistencia humanitaria.
Fuentes de información:	SNGR CZ6 Umeva Azuay-Cañar



Deslizamiento

Localización:	Azuay/Cuenca/Victoria del Portete/Hacienda la Rosa
Antecedentes:	El 12/02/2025 se recibió reporte que a causa de las lluvias suscitadas en los últimos días se produjo un deslizamiento de tierra que afectó la parte de un muro de contención en un reservorio de agua en el sector de la parte alta de la hacienda la Rosa, el reservorio no suministra agua a familias del sector ya que es agua utilizada para riego. Para atención al evento se activó el PMU y el COE Parroquial, adicional se evacuaron 4 viviendas de 4 familias (a casa de familia acogiente) por precaución.
Situación actual:	MTOP informa que en el punto se ejecutan trabajos de excavación para descender al cauce y retirar material saturado, adicional realizan la limpieza de las cunetas para un adecuado flujo de agua lluvia. La vía se mantiene cerrada.
Afectaciones:	-10 ha de cultivos destruidos (pasto) -100 ha de cultivos afectados (pasto) -9 familias afectadas (en sus cultivos) -36 personas afectadas (en sus cultivos) -20 metros de vía aproximadamente (vía parcialmente habilitada) -1 bien público destruido (poste de alumbrado eléctrico)
Acciones de respuesta:	MTOP realiza labores de recuperación de la vía.
Fuentes de información:	SNGR CZ6 Umeva Azuay-Cañar



Deslizamiento

Localización:	Azuay/Santa Isabel/Santa Isabel/La Cría.
Antecedentes:	El 03/06/2022, se suscitó un deslizamiento producto de la saturación del suelo originado por la combinación del deficiente sistema de riego en el sector, del taponamiento de diferentes quebradas y la deficiencia en el drenaje del terreno. El 31/03/2023 la SGR declaró la ALERTA AMARILLA al polígono identificado como susceptible a movimientos en masa, el cual tiene un área de 526.22 hectáreas que se extiende sobre la comunidad La Cría, cantón Santa Isabel, provincia del Azuay. El 06/04/2023, la SNGR emite el cambio a ALERTA NARANJA de acuerdo al informe elaborado por Técnico de Análisis de Riesgos de la Coordinación Zonal 6 de Gestión de Riesgos. El 20/06/2023 MIES entregó Bonos de Contingencia a 22 familias afectadas de la comunidad La Cría. GAD Cantonal indica que al 03/01/2024 permanecían 4 familias integradas por 10 personas alojadas en el AT San Isidro. El 26/01/2024 se realizó la activación del COE Provincial Azuay para realizar el seguimiento del evento y establecer acciones.
Situación actual:	Técnico de la SNGR informa que se realizaron nuevas entregas de asistencia humanitaria
Afectaciones:	- 44 familias afectadas (178 personas) - 8 familias damnificadas (25 personas) permanecen en casa de ... - 38 familias evacuadas (130 personas) a albergue temporal ... - 44 viviendas afectadas - 8 viviendas destruidas - 4 bienes privados afectados (1 capilla y 3 predios) - 2 bienes públicos destruidos (1 casa comunal y 1 cancha central)
Acciones de respuesta:	UGR Santa Isabel en conjunto con SNGR CZ6 realizan acciones de atención a la emergencia
Fuentes de información:	SNGR CZ6 Umeva Azuay-Cañar.

REPORTE DE MONITOREO DE AMENAZAS Y EVENTOS ADVERSOS – No. 00102

Fecha y Hora de actualización: jueves, 20 de febrero de 2025 – 21:03:52 / Página 10 de 13

ZONA 7



Inundación

Localización:	Loja/Loja/San Pedro de Vilcabamba/Sacapo
Antecedentes:	Por lluvias suscitadas en la madrugada del 11/02/2025 se desbordó la quebraba Sacapo, causando afectaciones. El GAD Provincial y GAD Parroquial continúan labores
Situación actual:	Vía de tercer orden cerrada al tránsito vehicular. (vía Sacapo a Sacapo) Al momento no existe presencia de lluvias y el cauce de la quebrada esta normal
Afectaciones:	- 2 viviendas afectadas (Por ingreso de agua) - 2 familias afectadas conformadas por 6 personas - 5 metros lineales de vía aproximadamente (1 puente destruido)
Acciones de respuesta:	SNGR se reunió con el Presiente del GAD Parroquial y Teniente Político, para articular acciones y realizarán recorrido para constatar afectaciones GAD Provincial de Loja y el GAD Parroquial de San Pedro del Vilcabamba, continúan labores de limpieza vial, de alcantarillado y restauración del puente Cuerpo de Bomberos de Loja realizó la limpieza y evacuación del agua en las viviendas-
Fuentes de información:	SNGR CZ7 Umeva Loja-Zamora Chinchipe/ECU911/UGR Loja.



Inundación

Localización:	Zamora Chinchipe/Nangaritza/Guayzimi/Las Brisas
Antecedentes:	Producto a lluvias suscitadas en la madrugada de 08/02/2025, se produjo una inundación en el sector, debido al desbordamiento del Río Nangaritza afectando varias viviendas y animales de granja, de manera preliminar indican que varias personas fueron evacuadas por precaución, hasta que baje el caudal del río. 07/02/2025, se activó COE Cantonal por la emergencia y el día de hoy se envían los informes a las diferentes instituciones como MIES.
Situación actual:	El caudal del río Nangaritza se encuentra en su cauce normal Las familias y personas afectadas y damnificadas continúan en casa de familias acogientes Vías de acceso de tercer orden cerradas
Afectaciones:	-1 persona fallecida -11 familias damnificadas -6 familias afectadas -11 viviendas afectadas -1 bien privado destruido (granja avícola) -10 bienes privados afectados (Galpones para pollos) -50% de vías de acceso afectadas (vías de tercer orden cerradas) -45257 animales muertos (45000 pollos de granja, 12 bovinos, 60 gallinas criollas y 185 cuyes) -153.5 hectáreas de cultivos afectados (En levantamiento de información)
Acciones de respuesta:	SNGR realizo entrega de Asistencia Humanitaria GAD Provincial realiza relleno con material pétreo en vías de acceso vehicular hacia la parroquia. SNGR coordinó con Jefe Político del cantón quien está en el sitio verificando afectaciones y acciones de respuesta al evento. COE Cantonal se activó por la emergencia y el día de hoy se envían los informes a las diferentes instituciones como MIES, SNGR, prefectura, gobernación, por la emergencia. UGR de Nangaritza continúa realizando el levantamiento de información y daños.
Fuentes de información:	SNGR CZ7 Umeva Loja-Zamora Chinchipe/Jefe Político Nangaritza.

ZONA 9



Deslizamiento

Localización:	Pichincha/Quito/Pacto/Km 19 de la Ruta -La Loma -Ingapi- Guayabillas y Santa Rosa.
Antecedentes:	El 13/02/2025, a causa de lluvias la tarde se suscitaron varios deslizamientos de tierra en la vía de tercer orden.
Situación actual:	La vía se encuentra cerrada al tránsito vehicular. La ruta alterna que se a dispuesto será: Saguangal, El Chontal, Gualca Cruz o la vía Saguangal, Paraíso, Pacto.
Afectaciones:	--

REPORTE DE MONITOREO DE AMENAZAS Y EVENTOS ADVERSOS – No. 00102

Fecha y Hora de actualización: jueves, 20 de febrero de 2025 - 21:03:52 / Página 11 de 13

Acciones de respuesta:	GAD Provincial de Pichincha, continúa con los trabajos de limpieza y retiro de escombros de los sectores afectados.
Fuentes de información:	SNGR CZ9 Umeva Pichincha/ GAD Provincial Pichincha

3. Monitoreo de estado de vías afectadas por eventos adversos

01 VÍA DE PRIMER ORDEN CERRADA:

No.	Provincia	Cantón	Parroquia	Sector/Vía	Evento adverso	Afectación (mts lineales)	Fecha del evento	Vías alternas
1	Pichincha	Quito	Cumbayá	Ruta Viva - Av. Simón Bolívar	DESLIZAMIENTO	--	19/02/2025	Ninguna

18 VÍAS DE PRIMER ORDEN PARCIALMENTE HABILITADAS:

No.	Provincia	Cantón	Parroquia	Sector/Vía	Evento adverso	Afectación (mts lineales)	Fecha del evento	Vías alternas
1	Azuay	Cuenca	Sayausí	Colegio Alborada	DESLIZAMIENTO	20	19/02/2025	Ninguna
2	Sucumbios	Lago Agrio	Nueva Loja	Barrio El Pondo - vía a Quito km 3 ½	HUNDIMIENTO	7	06/02/2025	Ninguna
3	Azuay	Cuenca	Molleturo	Km 53, vía Cuenca-Molleturo [E-582]	SOCAVAMIENTO	25	02/01/2025	vía Cuenca-Girón-Pasaje.
4	Napo	Quijos	Cuyuja	El Laurel, Vía Y de Baeza - Papallacta [E20]	SOCAVAMIENTO	--	21/06/2024	Ninguna
5	Tungurahua	Baños de Agua Santa	Río Verde	Caserío El Placer, Quilloturo, ref. Vía Baños - Puyo [E30]	DESLIZAMIENTO	--	16/06/2024	Ninguna
6	Napo	El Chaco	Gonzalo Díaz de Pineda	Piedra Fina, vía El Chaco-Reventador [E45]	SOCAVAMIENTO	--	20/05/2024	Ninguna
7	Los Ríos	Babahoyo	Pimocha	Puente de Los Gemelos	SOCAVAMIENTO	6	19/01/2024	Ninguna
8	Imbabura	Ibarra	Carolina	San Jerónimo-Guadalupe; vía Salinas - Lita km 114 [E10]	DESLIZAMIENTO	125	22/12/2023	Ninguna
9	Tungurahua	Baños de Agua Santa	Río Verde	San Jorge, vía Baños - Puyo [E30]	SOCAVAMIENTO	100	16/07/2023	Ninguna
10	Esmeraldas	Quinindé	Malimpia	Malimpia, E20 pasando el basurero a mano derecha	SOCAVAMIENTO	30	03/04/2023	Ninguna
11	Morona Santiago	Limón Indanza	Yunganza (Cab. En el rosario)	Km 35, El Rosario, vía Bella Unión - Limón [E45]	DESLIZAMIENTO	30	04/03/2023	Ninguna
12	Manabí	Puerto López	Salango	La Rinconada 5 Cerros, vía Puerto López - Santa Elena [E15]	HUNDIMIENTO	4	28/08/2022	Ninguna
13	Manabí	Sucre	Leonidas Plaza	Km 19, San Agustín-Tosagua [E-383]	SUBSIDENCIA	150	14/08/2022	Ninguna
14	Pichincha	Mejía	Manuel Cornejo A.	km 38 + 600, vía Alóag - Unión del Toachi [E20]	HUNDIMIENTO	15	25/02/2022	Ninguna
15	Esmeraldas	Quinindé	Rosa Zarate (Quinindé)	Km 68 Los Vergeles, vía Esmeraldas - Quinindé [E20]	HUNDIMIENTO	40	8/02/2022	Ninguna
16	Imbabura	Ibarra	Carolina	San Jerónimo; vía Salinas - Lita [E 10]	DESLIZAMIENTO	225	22/12/2021	1.- Ruta desde la E10 Guallupe - San Juan de Lachas (Carchi) - por la E 182 Gualchan - Chical - Maldonado - Tulcán - Ibarra, 2.- Para vehículos livianos, E10 desde San Jerónimo - Buenos Aires - Cahuasquí - Tumbabiro.
17	Cañar	Cañar	Ingapirca	Vía El tambo - Ingapirca - Honorato Vásquez km 8+100, km 15	DESLIZAMIENTO	100	24/11/2021	Ninguna
18	Napo	El Chaco	Gonzalo Díaz De Pineda (El Bombón)	San Rafael, Piedra Fina, San Luis, San Carlos, Vía Y de Baeza-Lago Agrio [E45]	SOCAVAMIENTO	1040	2/02/2020	Lago Agrio - Coca - Y de Narupa - Tena - Ambato - Quito

REPORTE DE MONITOREO DE AMENAZAS Y EVENTOS ADVERSOS – No. 00102

Fecha y Hora de actualización: jueves, 20 de febrero de 2025 - 21:03:52 / Página 12 de 13

06 VÍAS DE SEGUNDO ORDEN CERRADAS:

No.	Provincia	Cantón	Parroquia	Sector/Vía	Evento Adverso	Afectación (mts lineales)	Fecha del evento	Vías alternas
1	Imbabura	Cotacachi	Imantag	Ingreso a Piñan-Moran	DESLIZAMIENTO	20	09/02/2025	Ninguna
2	Santa Elena	Salinas	Anconcito	Vía al Puerto Pesquero	SOCAVAMIENTO	--	14/03/2023	Ninguna
3	Pichincha	Quito	Conocoto	Calles Hermano Miguel y Panzaleo, cruce de vías	SOCAVAMIENTO	30	28/02/2022	Ninguna
4	Azuay	Nabón	Nabón	Rosas, Bellavista, Tamboloma, Chunazana	DESLIZAMIENTO	50	14/03/2021	Corraleja-Yasudel-Susudel
5	Imbabura	Pimampiro	Pimampiro, Cabecera Cantonal	San José de Aloburo	DESLIZAMIENTO	500	09/11/2021	Vía Narchimbuela - Pimampiro
6	Pichincha	Mejía	Tambillo	El Murco - Pasando la escuela Carlos Freire Larrea	INUNDACIÓN	---	11/04/2022	Ninguna

07 VÍAS DE SEGUNDO ORDEN PARCIALMENTE HABILITADAS:

No	Provincia	Cantón	Parroquia	Sector/Vía	Evento Adverso	Afectación (mts lineales)	Fecha del evento	Vías alternas
1	Imbabura	Otavalo	San José de Quichinche	Urcusiqui	DESLIZAMIENTO	30	19/02/2025	Ninguna
2	Chimborazo	Pallatanga	Pallatanga	Trípoloma, vía Pallatanga - Guayaquil [E-487]	HUNDIMIENTO	63	17/02/2025	Ninguna
3	Pichincha	Mejía	Uyumbicho	Av. Simón Bolívar vía Pasochoa	DESLIZAMIENTO	--	16/02/2025	Ninguna
4	Napo	Tena	Puerto Misahualli	Alto Pusuno	DESLIZAMIENTO	--	09/02/2025	Ninguna
5	Bolívar	Chimbo	San José de Chimbo	Calle Alterna hacia la Ciudadela Benalcazar	DESLIZAMIENTO	25	03/01/2025	Ninguna
6	Napo	Tena	Ahuano	Ahuano, vía Ahuano-Campana Cocha	SOCAVAMIENTO	--	02/07/2024	Ninguna
7	Chimborazo	Pallatanga	Pallatanga	Jiménez, vía Jiménez - Pallatanga	SOCAVAMIENTO	--	27/05/2023	Ninguna

11 VÍAS DE TERCER ORDEN CERRADAS:

No.	Provincia	Cantón	Parroquia	Sector/Vía	Evento Adverso	Afectación (mts lineales)	Fecha del evento	Vías alternas
1	El Oro	Portovelo	Salatí	Vía Ambocas - Viñamao	DESLIZAMIENTO	35	19/02/2025	Ninguna
2	Azuay	Cuenca	Chiquintad	Vía Chiquintad-Saymirin-Dutasay	DESLIZAMIENTO	40	19/02/2025	Ninguna
3	Cotopaxi	La Maná	Pucayacu	Guadual, vía Pucayacu - Guadual	DESLIZAMIENTO	--	15/02/2025	Ninguna
4	Cotopaxi	La Mana	Guasaganda (Cab. En Guasaganda Centro)	La Josefina, San Antonio de Guasaganda; vía Guayacán - Guasaganda - Pucayacu	SOCAVAMIENTO	--	13/02/2025	Ninguna
5	Pichincha	Quito	Pacto	Km 19 de la Ruta -La Loma -Ingapi-Guayabillas y Santa Rosa	DESLIZAMIENTO	--	13/02/2025	Ninguna
6	Cotopaxi	La Maná	Pucayacu	Pucayacu, vía Pucayacu - San Ramón - La Chala - San Miguel	DESLIZAMIENTO	150	11/02/2025	Ninguna
7	Pichincha	Cayambe	Juan Montalvo	Río Guachalá - vía a la Josefina	INUNDACIÓN	100	16/06/2024	Ninguna
8	Pichincha	Mejía	Tambillo	Ushco, vía Tambillo - Panamericana Sur	INUNDACIÓN	20	10/04/2022	Ninguna
9	Pichincha	Mejía	Manuel Cornejo Astorga (Tandapi)	Vía de ingreso a las Comunidades Peñas Blancas, El Paraíso, El Mirador y San Francisco	DESLIZAMIENTO	140	08/02/2022	Ninguna
10	Morona Santiago	Morona	Sinai	Playas de San Luis, vía Santa María Tunants-Playas de San Luis-Quinta Cooperativa	INUNDACIÓN	3884	02/05/2021	Ninguna
11	Azuay	Cuenca	Nulti	Pasto Romero, vía al centro Parroquial	DESLIZAMIENTO	30	16/04/2021	Ninguna

03 VÍAS DE TERCER ORDEN PARCIALMENTE HABILITADAS:

No.	Provincia	Cantón	Parroquia	Sector/Vía	Evento Adverso	Afectación (mts lineales)	Fecha del evento	Vías alternas
1	Imbabura	Cotacachi	García Moreno	Cielo Verde, Vía Cielo Verde - García Moreno	DESLIZAMIENTO	80	13/02/2025	Ninguna
2	Esmeraldas	Rioverde	Montalvo	recinto Repartidero	SOCAVAMIENTO	--	11/02/2025	Ninguna
3	Cotopaxi	La Maná	El Triunfo	La Libertad, vía La Maná - Recinto Estero Hondo	HUNDIMIENTO	15	06/02/2025	Ninguna

REPORTE DE MONITOREO DE AMENAZAS Y EVENTOS ADVERSOS – No. 00102

Fecha y Hora de actualización: jueves, 20 de febrero de 2025 - 21:03:52 / Página 13 de 13

Reporte generado por la Dirección de Monitoreo de Eventos Adversos de la Secretaría Nacional de Gestión de Riesgos.

Reporte elaborado por:

Nombre: Jorge Dután. - Digitador Nacional de Eventos Adversos

Correo electrónico: jorge.dutan@gestionderiesgos.gob.ec

Teléfono: 042593500 ext. 1605

Reporte revisado por:

Nombre: Cristian Mazorra. - Analista de Monitoreo de Eventos Adversos

Correo electrónico: cristian.mazorra@gestionderiesgos.gob.ec

Teléfono: 042593500 ext. 1603

*Para ser agregado o removido de esta lista de destinatarios, por favor envíe un correo electrónico a sala.nacional@gestionderiesgos.gob.ec
Para más información, visite nuestro sitio web: <https://www.gestionderiesgos.gob.ec/reportes-de-monitoreo-de-amenazas-y-eventos-peligrosos/>*