

REPORTE DE MONITOREO DE AMENAZAS Y EVENTOS ADVERSOS - No. 00114





Fecha y Hora de actualización: miércoles, 26 de febrero de 2025 - 21:10:14 / Página 1 de 15

Periodo de Monitoreo: Desde: 09:00 25/02/2025 Hasta: 21:00 25/02/2025

1. Monitoreo de amenazas

- Amenaza en desarrollo, posible desencadenamiento de eventos adversos.
- Amenaza en incremento y probable materialización inminente.
- Amenaza dentro de los parámetros normales.

PELIGRO VOLCÁNICO:

Ubicación	Nivel de alerta declarada	Situación actual	Valoración actual
 Volcán Reventador Napó	NARANJA	Sin novedades, sector nublado	●
 Volcán Chiles-Cerro Negro Carchi	AMARILLA	Sin novedades, sector nublado	●
 Volcán Sangay Morona Santiago	AMARILLA	Sin novedades, sector nublado	●
 Volcán Cotopaxi		Sin novedades, sector nublado	●

PELIGRO POR DESBORDAMIENTOS DE CUERPOS HÍDRICOS:

18 cuerpos de agua desbordados:

Provincia	Cantón	Parroquia	Sector	Nombre
Los Ríos	Babahoyo	Pimocha	rcto. Puerto Luna	La Julia
Los Ríos	Urdaneta	Ricaurte	rcto. La Victoria	Salampe
Manabí	Puerto López	Salango	Ayampe	Cabañas
Santa Elena	Santa Elena	San José de Ancón	Comuna Prosperidad	Prosperidad
Guayas	Alfredo Baquerizo Moreno (Juján)	Alfredo Baquerizo Moreno (Juján), Cabecera Cantonal	Varios Sectores, Dos Puertas, Dos Bocas, El Achote, Convento	Jujan
Manabí	Santa Ana	Ayacucho	Centro de Ayacucho	Río Portoviejo
Manabí	Bolívar	Calceta	Betania	Mosca
Manabí	Tosagua	Angel Pedro Giler (La Estancilla)	Varios sectores (Cascol Guayja, Los Pachones)	Carrizal
Manabí	Portoviejo	Abdón Calderón (San Francisco)	Maconta	Maconta
Guayas	Balzar	Balzar	Varios sectores. Rct. San Pableño, Rct. San Juan y Rct. Boca de Pucón	Puca
Guayas	Balzar	Balzar	Varios sectores	Pucon
Guayas	Balzar	Balzar	Varios sectores	Chicompe
Loja	Loja	Vilcabamba	Yambura Alto	Chamba
Los Ríos	Babahoyo	Barreiro	coop. Victoria del Pueblo	San Pablo
Los Ríos	Babahoyo	Caracol	rcto. Nueva Fortuna	Catarama
Los Ríos	Babahoyo	La Unión	Rcto. La Pineda	Pita
Los Ríos	Babahoyo	Febres Cordero (Las Juntas) (Cab. en Mata de Cacao)	Rcto. Los Álamos -	Chilintomo
Los Ríos	Babahoyo	Pimocha	rcto. La Chorrera	Babahoyo

23 cuerpos de agua con tendencia a subir el nivel:

Provincia	Cantón	Parroquia	Sector	Nombre
Guayas	Alfredo Baquerizo Moreno (Juján)	Alfredo Baquerizo Moreno (Juján), Cabecera Cantonal	Varios Sectores, Dos Puertas, Dos Bocas, El Achote, Convento	Ñauza
Los Ríos	Vinces	Vinces	Vinces	Vinces
Los Ríos	Vinces	Antonio Sotomayor (Cab. en Playas de Vincés)	Rcto. California	Junquillo

REPORTE DE MONITOREO DE AMENAZAS Y EVENTOS ADVERSOS - No. 00114

Fecha y Hora de actualización: miércoles, 26 de febrero de 2025 - 21:10:14 / Página 2 de 15

Los Ríos	Urdaneta	Ricaurte	rcto. Roblecito	Pijullo
Guayas	Nobol	Narcisca de Jesús	Sector Bijagual	Bijagual
Guayas	Pedro Carbo	Pedro Carbo	Sector Mata palo y Parque chile	Procel
Guayas	Pedro Carbo	Pedro Carbo	Sector Mata palo y Parque chile	Villao
Guayas	Samborondón	Tarifa	Recinto alpina	Alpina
Guayas	Samborondon	Samborondon	Varios Sectores	Babahoyo
Guayas	Samborondon	Samborondon	Varios Sectores	Los Vinces
Guayas	Samborondon	Tarifa	Varios Sectores	Los Tintos
Guayas	Naranjal	San Carlos	Cabecera Parroquial	Norkay
Guayas	El Triunfo	El Triunfo	Payo	Bulubulu
Chimborazo	Chunchi	Chunchi	Chunchi	Chaullabamba
Guayas	Simón Bolívar	Simón Bolívar	varios sectores	Los Amarillos
Los Ríos	Baba	Baba	Rcto. San Antonio	El Arenal
Los Ríos	Babahoyo	Caracol	Rcto. Las Garzas	Caracol
Guayas	Naranjal	Taura	Recinto Cascajal	Taura
Guayas	Salitre (Urbina Jado)	Junquillal	Recinto Las Peñas, Recinto Laurel de Salitre	Pula
Guayas	Salitre (Urbina Jado)	El Salitre (Las Ramas)	Recinto Las Avispas, Recinto Palo Seco	Salitre
Guayas	Salitre (Urbina Jado)	El Salitre (Las Ramas)	Varios sectores	Vinces
Guayas	Simón Bolívar	Simón Bolívar	Recinto las Delicias	Chilintomo
Los Ríos	Buena Fé	San Jacinto de Buena Fé	Pto. Bajaña	Pto. Bajaña

PELIGRO POR APERTURA O COLAPSO DE PRESAS Y REPRESAS:

Recurso	Cota mínima	Cota Actual	Cota máxima	Hora de corte	Valoración
Molino, Azuay	1975.00	--	1990.50	--	--
Mazar, Azuay	2138.05	--	2153.45	--	--
Daule Peripa, Guayas	70.00	--	85.00	--	--
Central Baba, Los Ríos	114.00	115.76	117.00	02:50	●
Chongón, Guayas	44.50	--	55.15	--	--
El Azúcar, Santa Elena	40.00	45.41	45.09	08:28	●
San Vicente, Santa Elena	50.00	42.14	57.49	08:28	●
La Esperanza, Manabí	53.40	51.10	66.00	08:28	●
Poza Honda, Manabí	104.29	61.47	106.51	08:28	●
Multipropósito Chone, Manabí	48.00	103.29	68.50	08:28	●
Agoyán, Tungurahua	1645.00	--	1651.00	--	--
Pucará-Pisayambo, Tungurahua	3541.00	--	3565.00	--	--

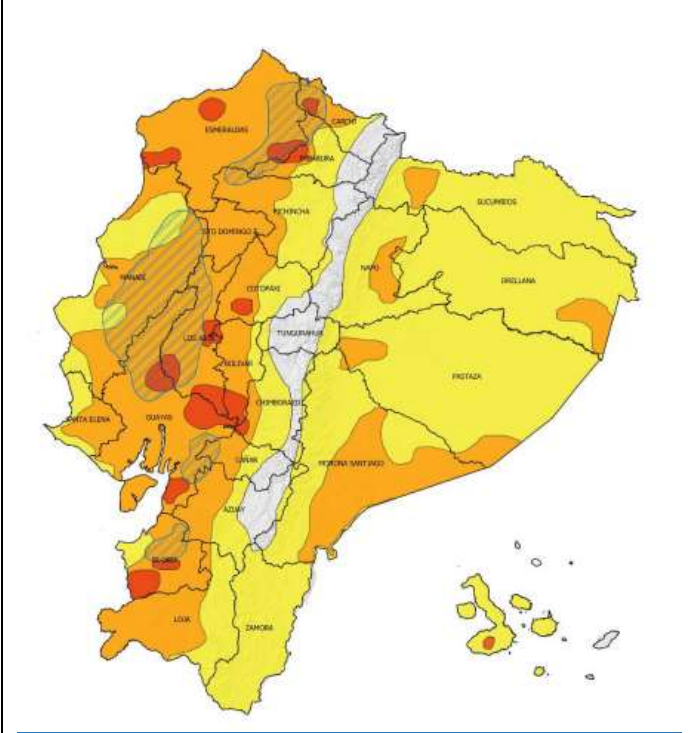
DECLARATORIAS DE NIVELES DE ALERTA VIGENTES POR AMENAZAS Y/O EVENTOS ADVERSOS, VISITAR LA PÁGINA WEB:

<https://www.gestionderiesgos.gob.ec/niveles-de-alertas-y-declaratorias-vigentes-establecidas-por-la->

REPORTE DE MONITOREO DE AMENAZAS Y EVENTOS ADVERSOS - No. 00114

Fecha y Hora de actualización: miércoles, 26 de febrero de 2025 - 21:10:14 / Página 3 de 15

SITUACIÓN HIDROMETEOROLÓGICA:

	<p style="text-align: center;">ADVERTENCIA # 11</p> <p style="text-align: center;">Vigencia: desde 13:00 del 23 hasta las 10H00 del 27 de febrero 2025</p> <p>SITUACIÓN: Entre el 23 y 27 de febrero, continuarán las lluvias en gran parte del país. Se prevén eventos intensos en la región Litoral</p> <p>ZONAS AFECTADAS</p> <ul style="list-style-type: none"> -Región Litoral: Lluvias de moderada y puntual alta intensidad principalmente en Guayas, Los Ríos, El Oro y Esmeraldas. -Región Sierra: Lluvias con mayor intensidad en las zonas cercanas a la estribación de la cordillera occidental, norte y sur, en especial en Bolívar, Imbabura, Carchi, Cotopaxi. -Región Amazonía: Precipitaciones de mayor recurrencia en Zamora Chinchipe, Napo, Sucumbios, Orellana y Pastaza. - Región Insular: Precipitaciones ligeras a puntualmente fuertes en las islas occidentales: Isabela, Fernandina, Santiago, Santa Cruz y Floreana <p>Secretaría Nacional de Gestión de Riesgos recomienda: Si las autoridades lo indican, evacúa lo antes posible. Preste atención a las indicaciones de las autoridades a través de las fuentes oficiales.</p> <p>Fuente: INAMHI</p>
--	--

PELIGRO SÍSMICO:

Fecha - Hora Local	Magnitud	Profundidad	Cercano a	Sentido por la población
--	--	--	--	--

2. Monitoreo de eventos adversos (emergencias y desastres)

ZONA 1



Aluvion

Localización:	Imbabura/ Cotacachi/Plaza Gutiérrez/Comunidad Santa Rosa -El Pedregal
Antecedentes:	Producto de las fuertes lluvias de la noche del 17/02/2025 y madrugada del 18/02/2025, se dio el desbordamiento de la quebrada La Variante y el desplome de tierra en la parte alta de la vía principal sector La Mina provocando un aluvion que arrastró flujos de lodo y material vegetal, debido a esto se cerraron las vías de tercer orden (2 tramos), incomunicando a las familias del sector esto impide el ingreso y salida de productos, la movilización de los estudiantes a las clases; y afecta al comercio ya que en el sitio existen 3 emprendimientos turísticos y 1 criadero de trucha; además, el ingreso de agua a una vivienda y afectó al sistema de agua de consumo dejando sin la misma a la comunidad. El día 19/02/2025 se presentaron nuevos deslizamientos cerrando totalmente la vía principal desde el Pedregal a San Fernando. Al momento la quebrada se encuentra en su estado normal.
Situación actual:	Se continúa con la limpieza de escombros, al momento las vías permanecen parcialmente habilitadas. Se verificó in situ la afectación de las áreas productivas en el que se determina la pérdida total de 400 m2 de plátano y se observó que otros cultivos como café 5000 m2 y mandarina 100 m2 no tienen daño en las plantas pero si se visualiza el ingreso de sedimentos sólidos de tierra a los predios.
Afectaciones:	1 familia y 2 personas damnificadas (1 vivienda afectada) 8 familias y 24 personas afectadas (incomunicadas por las vías cerradas) 10 familias y 40 personas afectadas indirectamente por no contar con agua de consumo (restablecido) 100 % del sistema de agua de consumo afectado (restablecido) 3 bienes públicos destruidos (2 tanques de reserva y 1 tubería de agua de consumo) 3000 metros lineales de vía de tercer orden afectada (2 tramos: 1er tramo camino del sector Pedregal y 2do tramo vía principal El Pedregal - San Fernando) 0,04 hectáreas de cultivos destruidos (plátano)

REPORTE DE MONITOREO DE AMENAZAS Y EVENTOS ADVERSOS - No. 00114

Fecha y Hora de actualización: miércoles, 26 de febrero de 2025 - 21:10:14 / Página 4 de 15

Acciones de respuesta:	MAG realizó el levantamiento de afectaciones en la matriz MAAPEA. Prefectura de Imbabura continúa realizando la limpieza de escombros. SNGR - UAR realizará el informe de análisis de amenazas presentes en el sitio.
Fuentes de información:	MAG/GAD Provincial de Imbabura/MINEDUC/SNGR UPREA /GAD Cantonal/GAD Parroquial / SNGR Unidad de Monitoreo Imbabura



Hundimiento

Localización:	Imbabura / Cotacachi / García Moreno/Ingreso a la Cabecera Parroquial de García Moreno
Antecedentes:	Debido a las lluvias suscitadas en la tarde del 03/02/2025, se reportó un hundimiento y el colapso de la mesa de la vía de tercer orden quedando parcialmente habilitada, además, se registró la rotura de la tubería del agua de consumo dejando sin agua a la parroquia (restablecido) y por seguridad se suspendió clases en la Unidad Educativa (clases con normalidad). Se continúa con los trabajos para la construcción de un paso peatonal y el fortalecimiento de las bases, al momento la vía se encuentra parcialmente habilitada, se realiza mantenimiento a la vía alterna La Z- Loma Negra- Magnolia - García Moreno.
Situación actual:	Mediante la Resolución Administrativa N°. GADM SAC-A-2025-0013, con fecha 24/02/2025, resuelve en el art. 1, Declarar en Emergencia al cantón Cotacachi en base a los informes entregados de las MTT C
Afectaciones:	30 metros afectados de la mesa de la vía. 100 % de servicio de agua (restablecido). 290 familias afectadas indirectamente y 1500 personas. 1 bien público afectado (tubería de paso de agua de consumo).
Acciones de respuesta:	GAD Cantonal Cotacachi realiza el estudio para ejecutar la obra de canalización de aguas lluvias para evitar la erosión hídrica en el sector. GAD Provincial de Imbabura con apoyo del GAD Parroquial García Moreno continúan con los trabajos de rehabilitación, limpieza y mantenimiento de la vía principal y la vía alterna.
Fuentes de información:	GAD Cantonal Cotacachi/ MINEDUC/GAD Parroquial García Moreno/ Prefectura de Imbabura / SNGR Unidad de Monitoreo Imbabura



Deslizamiento

Localización:	Carchi /Espejo /El Goaltal/ Las Juntas, vía Gualchán - Las Juntas
Antecedentes:	Debido a las lluvias registradas la madrugada del 11/02/2025, se presentó un deslizamiento con flujos de lodo y material vegetal en la vía de tercer orden, ocasionando el cierre de la misma, adicional, la destrucción de una vivienda deshabitada. La vía al momento se encuentra habilitada al tránsito vehicular y peatonal.
Situación actual:	Al momento la vía de tercer orden, se encuentra totalmente habilitada Se realizó un recorrido por la parte superior del evento para evaluar la posible presencia de represamiento de agua. No se evidenció dicha condición, sin embargo, se identificaron "ojos de agua" que podría ser la causa de saturación del suelo arcilloso de la zona. Durante la inspección, se observaron desprendimientos de tierra y fracturas en el terreno, lo que representa un riesgo latente de nuevos deslizamientos, especialmente si continúan las precipitaciones. Se recomienda a los técnicos (SNGR) realizar una evaluación más detallada para determinar acciones de mitigación y el nivel de amenaza de un nuevo evento.
Afectaciones:	- 30 metros lineales de vía afectada - 1 vivienda destruida (deshabitada) - 1 ha de plantas frutales afectadas.
Acciones de respuesta:	GAD Provincial del Carchi continúan realizando los trabajos de limpieza de escombros y aplanado del terreno.
Fuentes de información:	SNGR CZ1 Umeva Los Ríos/UPREA/Cuerpo de Bomberos Montalvo

ZONA 2



Socavamiento

Localización:	Orellana-Napo/El Chaco/Gonzalo Díaz De Pineda (El Bombón)/San Rafael, Piedra Fina 2, San Luis, San Carlos, vía Y de Baeza-Lago Agrío [E45].
Antecedentes:	Debido al proceso erosivo desarrollado desde febrero del 2020, el río Quijos (Alto Coca) mantiene en riesgo a varias viviendas y sectores estratégicos, tales como: la Red Estatal Vial [E45], Hidroeléctrica Coca Codo Sinclair, tuberías de SOTE, Poliducto Shushufindi - Quito y OCP. Se mantiene la declaratoria emitida mediante resolución SGR-058-2021 de cambiar el nivel de alerta Naranja a Roja.

REPORTE DE MONITOREO DE AMENAZAS Y EVENTOS ADVERSOS - No. 00114

Fecha y Hora de actualización: miércoles, 26 de febrero de 2025 - 21:10:14 / Página 5 de 15

Situación actual:	El frente de erosión se estima localizado en la abscisa 6+400 durante 3 días (por confirmar); aguas abajo, entre los kilómetros 6+400 y 10+000, continúa la erosión lateral en la margen izquierda, aguas arriba de San Carlos, afectando las instalaciones petroleras y poniendo el peligro a la vía E45 en el sector del Mirador y también aguas abajo del río Loco, donde también se afectaron las instalaciones petroleras.
Afectaciones:	Desde el 2020 a la fecha las afectaciones son las siguientes: - 15 Personas afectadas - 26.804 Personas afectadas indirectas - 51 Personas damnificadas - 99 Personas evacuadas - 14 Viviendas afectadas - 6 Viviendas destruidas - 4 Bienes públicos afectados: 3 corresponden al fenómeno de erosión (rotura de tuberías: SOTE, Poliducto y OCP por el hundimiento ocurrido el 07/04/2020); y 1 tubería de agua potable de San Luis y una Torre de soporte de tubería tipo H. - 6 Bienes privados afectados: fueron afectados al intentar cruzar el río Marker un bus interprovincial (trans Esmeraldas) (05/09/2023), un camión (10/09/2023), bus interprovincial (Zaracay) (14/09/2023), camioneta (30/10/2023), tráiler y un bus de la Cooperativa Putumayo (24/11/2023) - 5 Puentes destruidos: Puente sobre el río Montana, Puente Ventana 2, Puente Piedra Fina 2, Puente colgante San Carlos y Puente sobre el río Marker. - 1120 Metros de vía afectadas - 100.03 Ha de Cultivo perdida - 3448 Animales de granja afectados y muertos
Acciones de respuesta:	Ep Petroecuador y OCP implementan las contingencias para superar los eventos de fuerza mayor; OCP construye dos bypass. La Comisión Ejecutora Río Coca - CELEC EP, SNGR, Tenencia Política de Gonzalo Diaz de Pineda, Cuerpo de Bomberos El Chaco y CCGR San Luis realizan monitoreo.
Fuentes de información:	SNGR CZ2 Umeva Napo-Orellana/SNGR CZ2/UGR GAD El Chaco/MDG/Comunidad/CELEC EP/EUCU 911/Cuerpo de Bomberos El Chaco.

ZONA 5



Inundación

Localización:	Manabí/Portoviejo/Río Chico/Varios sectores (Río Chico, tomatal, Chacras Adentro, Zapote, Tomatal, Zapote, San Vicente, San Clemente, La Balsita, Santa Martha, Bejuco, Pechiche)
Antecedentes:	Producto de las lluvias suscitadas en horas de la noche del 23/02/2025, se observó el desbordamiento del río Río Chico, autoridades cantonales en el sitio realizaron recorridos. Producto del desbordamiento del río se reportaron afectaciones de viviendas y familias afectadas requieren de alojamientos.
Situación actual:	Se realiza actualización de afectaciones, asimismo se realiza actualización de familias y personas en el AT, el río se encuentra con tendencia a bajar de nivel
Afectaciones:	127 viviendas afectadas 73 familias afectadas (220 personas afectadas) Dato preliminar. 54 familias damnificadas, (186 personas damnificadas) Dato preliminar. 7 familias albergadas, 23 personas albergadas.
Acciones de respuesta:	UGR DEL GAD Cantonal realiza levantamiento de información en los diferentes sitios afectados. GAD Parroquial en los sitios realizó recorridos, coordina acciones para familias que requieren ser evacuadas. Alcalde de Portoviejo en las zonas bajas realizó recorridos. Cuerpo de Bomberos Portoviejo monitorea. SNGR-CZ4 UMEVA realiza monitoreo.
Fuentes de información:	SNGR Unidad de Monitoreo Manabí / C.B Portoviejo/ GAD Parroquial de Río Chico.



Inundación

Localización:	Manabí/Tosagua/Tosagua/Varios sectores (San Ramón, Juncal, El Tambo).
Antecedentes:	Producto de las lluvias suscitadas en horas de la noche del 22/02/2025, se produjo el incremento del caudal y desbordamiento de la quebrada Maconta, causando inundación en los sitios mencionados, varias viviendas se encuentran con afectación.
Situación actual:	Se realiza actualización de afectaciones, las viviendas continúan inundadas.
Afectaciones:	-2 Unidades Educativas afectadas. -461 viviendas afectadas. (Dato preliminar)

REPORTE DE MONITOREO DE AMENAZAS Y EVENTOS ADVERSOS - No. 00114

Fecha y Hora de actualización: miércoles, 26 de febrero de 2025 - 21:10:14 / Página 6 de 15

Acciones de respuesta:	-461 familias afectadas (1844 personas afectadas). Dato preliminar UGR del GAD Cantonal en los sitios realiza levantamiento de información. Jefe Político realiza recorridos en los diferentes sitios.
Fuentes de información:	SNGR Unidad de Monitoreo Manabí/UGR Portoviejo/Jefatura Política/UGR Tosagua



Inundación

Localización:	Manabí/Puerto López/Puerto López/ Varios Sectores (Mata Palo, Río Plátano, La Colombia, Ayampe, Vuelta Largas, Guale, Manantiales)
Antecedentes:	Debido a las lluvias presentadas el 22/02/2025, se dio el desbordamiento del Río Ayampe el cual produjo una inundación en los sectores mencionados, varias viviendas se encuentran afectadas, 10 familias fueron evacuadas a familias acogientes.
Situación actual:	Al momento el río continúa desbordado, COE Cantonal se encuentra activo para determinar acciones de atención.
Afectaciones:	- 143 viviendas afectadas. - 143 Familias, personas afectadas, de las cuales 10 familias fueron evacuadas (en fase de evaluación)
Acciones de respuesta:	UGR Cantonal informó el evento y realizó levantamiento de información. SNGR CZ4 da seguimiento al evento, gestiona con UGR Cantonal el EVIN.
Fuentes de información:	SNGR Unidad de Monitoreo Manabí/UGR Puerto López



Inundación

Localización:	Manabí/Sucre/Charapotó/Varios Sectores (Cañita, San Bartolo, Pasadero)
Antecedentes:	Por lluvias suscitadas en horas de la tarde del 22/02/2025 se produjo el desbordamiento de la quebrada Cañitas, provocando inundación en el sector. La vía de primer orden Charapotó a Rocafuerte [E15] estaba anegada. Las familias permanecen en sus viviendas.
Situación actual:	Al momento la quebrada se encuentra normal, la vía actualmente no está anegada y se encuentra parcialmente habilitada.
Afectaciones:	- 35 viviendas afectadas. - 34 familias afectadas 112 personas afectadas. - 11 Familias, 39 personas damnificadas.
Acciones de respuesta:	UGR GAD Cantonal realiza EVIN. GAD Provincial, GAD Cantonal y CB Sucre realizaron trabajos de evacuación de agua y lodo de los sectores afectados SNGR CZ4 coordinó con UGR Cantonal el levantamiento de información.
Fuentes de información:	SNGR Monitoreo Manabí/ UGR GAD Sucre/CB Sucre/GAD Provincial

ZONA 5



Inundación

Localización:	Guayas / Palestina / Palestina, Cabecera Cantonal / Recinto La Corona
Antecedentes:	Debido a las precipitaciones que se registró la madrugada y mañana del 23/02/2025 se produjo el desbordamiento del río Pula, ocasionando inundación y afectando al sector antes mencionado, se reportan viviendas afectadas con el ingreso de agua.
Situación actual:	GAD Cantonal, mediante EVIN indicó que las familias afectadas se encuentran en sus inmuebles. Al momento el río Pula se encuentra con tendencia a disminuir su caudal
Afectaciones:	-263 Viviendas afectadas -263 familias, 526 personas afectadas - calles inundadas
Acciones de respuesta:	GAD Cantonal confirmó el evento y se realizará el respectivo levantamiento de información
Fuentes de información:	GAD Cantonal Palestina / SNGR Unidad de Monitoreo Guayas

REPORTE DE MONITOREO DE AMENAZAS Y EVENTOS ADVERSOS - No. 00114

Fecha y Hora de actualización: miércoles, 26 de febrero de 2025 - 21:10:14 / Página 7 de 15



Inundación

Localización:	Guayas / Guayaquil / Puná / Varios Sectores
Antecedentes:	A Causa de las lluvias suscitadas la noche del 22/02/2025 y madrugada del 23/02/2025 preliminarmente se reportan viviendas afectadas con el ingreso de agua y calles anegadas.
Situación actual:	El sector se encuentra inundado.
Afectaciones:	- viviendas afectadas (bajo evaluación) - familias afectadas (bajo evaluación) - calles y avenidas inundadas
Acciones de respuesta:	Teniente Político confirmó el evento GAD Cantonal se movilizará a realizar el respectivo levantamiento de información.
Fuentes de información:	SEGURA EP / ECU 911 Samborondón / SNGR Unidad de Monitoreo Guayas



Inundación

Localización:	Guayas / Daule / Laurel / Recinto Los Quemados - Cooperativa Rivas
Antecedentes:	Debido a las precipitaciones que se registró la noche del 20/02/2025 y madrugada del 21/02/2025 al momento, preliminarmente se reportan viviendas afectadas con el ingreso de agua.
Situación actual:	mediante EVIN, Técnico de GAD Cantonal indica que las familias afectadas permanecen en sus inmuebles. El sector sigue inundado
Afectaciones:	- 22 viviendas afectadas - 22 familias, 56 personas afectadas - calles y avenidas inundadas
Acciones de respuesta:	GAD Cantonal en coordinación con MIES realizó el respectivo levantamiento de información
Fuentes de información:	GAD Cantonal Daule / SNGR Unidad de Monitoreo Guayas



Inundación

Localización:	Los Ríos/Babahoyo/La Unión/Rcto. La Pineda - La Esperanza - La Bodeguita - Los Robles - Río Pita
Antecedentes:	El 19/02/2025, Debido a la presencia de lluvias se reportó el desbordamiento del río Pita, afectando a varias viviendas de los sectores antes mencionados.
Situación actual:	Actualmente el caudal continúa desbordado y las familias se mantienen en sus hogares con presencia de agua.
Afectaciones:	- 376 personas afectadas - 94 familias afectadas - 94 viviendas afectadas - 107 ha. de cultivos con afectación parcial (Arroz - Cacao) - 16 productores con cultivos afectados parcialmente - 104 ha de cultivos con pérdida total (Arroz) - 65 productores con cultivos con pérdida total
Acciones de respuesta:	Alcalde de Babahoyo en compañía de la Dirección de Gestión de Riesgos realizaron entrega de ayuda humanitaria MAG facilitó matriz MAAPEA SNGR entregará AH
Fuentes de información:	SNGR CZ5 Umeva Los Ríos/Jefatura Política de Pimocha - Ministerio de Gobierno



Aluvion

Localización:	Bolívar/San Miguel/Balsapamba/Chaupiyacu, vía San Miguel-Balsapamba [E-491]
Antecedentes:	El 14/02/2025, a causa de las lluvias registradas en el lugar, se produjo un represamiento en la quebrada Chaupiyacu, lo que ocasionó afectación a varias viviendas y a la vía estatal por el arrastre de material lodoso, palos, piedras. El 18/02/2025, se activó el COE Parroquial de Balsapamba con el fin de continuar coordinando la atención del evento. El 19/02/2025, se reunirá el COE Cantonal de San Miguel

REPORTE DE MONITOREO DE AMENAZAS Y EVENTOS ADVERSOS - No. 00114

Fecha y Hora de actualización: miércoles, 26 de febrero de 2025 - 21:10:14 / Página 8 de 15

Situación actual:	La familia damnificada salió del alojamiento temporal de casa Comunal de Chaupiyacu y se trasladó a la casa donde un familiar por el mismo sector. El líquido vital se encuentra restablecido para toda la comunidad. MIDUVI Bolívar indica que la familia damnificada no es procedente el otorgamiento del Bono de Emergencia para construcción de vivienda nueva. debido que el terreno se encuentra ubicada en zona de riesgo.
Afectaciones:	- 1 vivienda destruida - 4 familias, 11 personas damnificadas (1 familia, 5 personas se encuentran en el alojamiento temporal, modalidad refugio en la casa Comunal de Chaupiyacu). - 7 viviendas afectadas - 6 familias, 16 personas afectadas - 300 metros lineales de vía afectada - 4 Bienes privados destruidos (Locales comerciales) - Bienes privados afectados (vehículos y motos atrapados)
Acciones de respuesta:	SNGR Bolívar en conjunto con TEPOL de Balsapamba apoyaron en el traslado de los bienes y enseres de la familia damnificada. Junta del Agua de la comunidad y GAD Parroquial de Balsapamba realizaron los trabajos de restablecimiento de líquido vital para la población. MIDUVI Bolívar realizó la inspección de la vivienda destruida.
Fuentes de información:	SNGR CZ5 UmevaBoliva/GAD Parroquial



Inundación

Localización:	Los Ríos/Babahoyo/Pimocha/rcto. Colorado del Río - río Babahoyo
Antecedentes:	Debido a la presencia de fuertes lluvias en la mañana del 14/02/2025, se reportó el desbordamiento del río Babahoyo, afectando indirectamente a varias viviendas del lugar.
Situación actual:	El caudal continúa desbordado, las familias se mantienen afectadas indirectamente debido a la alta presencia de agua en los exteriores de sus viviendas que les dificulta la circulación de las personas
Afectaciones:	-20 personas afectadas indirectamente -5 familias afectadas indirectamente -39,5 ha. de cultivos con afectación parcial (Arroz) -26 productores con cultivos afectados parcialmente -27 ha de cultivos con pérdida total (Arroz) -9 productores con cultivos con pérdida total
Acciones de respuesta:	Jefa Política de Pimocha realizó verificación de novedades Se recepta matriz MAAPEA el 20/02/2025
Fuentes de información:	SNGR CZ5 Umeva Los Ríos/Jefatura Política de Pimocha - Ministerio de Gobierno



Inundación

Localización:	Los Ríos/Babahoyo/Febrés Cordero/Rcto. Los Álamos - La Macarena - Escuela de Educación Básica José María Urbina - río Chilintomo
Antecedentes:	Debido a la presencia de lluvias en la madrugada del 12/02/2025, se reportó el desbordamiento del río Chilintomo, dejando consigo 1 Unidad Educativa afectada funcionalmente, como también ingreso de agua a varias viviendas de los sectores antes mencionados.
Situación actual:	El caudal del río Chilintomo continúa desbordado, las familias se mantienen en las viviendas con leve presencia de agua y la vía de tercer orden que comunica al sector La Macarena continúa habilitada con precaución.
Afectaciones:	- 1 Unidad Educativa afectada Funcionalmente (Escuela de Educación Básica José María Urbina) - 57 viviendas afectadas - 90 familias afectadas - 360 personas afectadas - 100 familias afectadas indirectamente - 400 personas afectadas indirectamente - 2 bienes Públicos afectados (muros de contención) - 25 metros lineales afectados
Acciones de respuesta:	Cruz Roja realizó entrega de 200 botellas de cloro en los recintos afectados en compañía de personal técnico de SNGR CNEL colaboró con la movilización de personal de Cruz Roja hacia los recintos afectados SNGR realizó seguimiento del evento.

REPORTE DE MONITOREO DE AMENAZAS Y EVENTOS ADVERSOS - No. 00114

Fecha y Hora de actualización: miércoles, 26 de febrero de 2025 - 21:10:14 / Página 9 de 15

Fuentes de información:	SNGR CZ5 Umeva Los Ríos/UPREA/UGR Babahoyo.
--------------------------------	---



Inundación

Localización:	Los Ríos/Montalvo/Montalvo, Cabecera Cantonal/rcto. Salvador Allende - Rcto. El Caimito - Rcto. San Vicente - Rcto. Bosque de Oro - 24 de Mayo - Los Almendros - Bocatoma - Río Chico - Escuela De Educación Básica Francisco Illingworth Icaza - río Cristal
Antecedentes:	El 11/02/2025 debido a la presencia de fuertes lluvias en la madrugada, se reportó el desbordamiento del Río Cristal, provocando la destrucción de un muro de contención y afectando la vía de tercer orden.
Situación actual:	Actualmente el caudal de río Cristal se encuentra con tendencia a aumentar de nivel, las familias continúan en las viviendas, la vía de tercer orden que va desde el rcto. Salvador Allende hacia el rcto. La Ernestina se mantiene habilitada
Afectaciones:	<ul style="list-style-type: none"> - 1219 personas afectadas - 373 familias afectadas - 373 viviendas afectadas - 1 muro de contención destruido (bien público) - 15 metros lineales afectados - 1 ha. de cultivos con afectación parcial (Arroz) - 1 agricultor afectado - 1 Unidad Educativa afectada funcionalmente (Escuela De Educación Básica Francisco Illingworth Icaza)
Acciones de respuesta:	Personal técnico con maquinaria de la Prefectura de Los Ríos realizaron reforzamiento de muros de contención el 24/02/2025
Fuentes de información:	SNGR CZ5 Umeva Los Ríos/UGR Montalvo.



Inundación

Localización:	Guayas/Alfredo Baquerizo Moreno (Jujan)/Alfredo Baquerizo Moreno (Jujan), Cabecera Cantonal / Varios Sectores (El Tránsito y Los Amarillos, Las Mercedes, Manuel Wolf, San José de la Parroquia y la Represa)
Antecedentes:	A causa de las lluvias registradas la madrugada del 17/02/2025, se produjo el desbordamiento del río Los Amarillos, al momento se reporta varios sectores inundados. Las familias afectadas permanecen en sus inmuebles, el río Los Amarillos se encuentra con tendencia a disminuir su caudal. Al momento no se registra lluvias
Situación actual:	ectadas permanecen en sus inmuebles, el río Los Amarillos se encuentra con tendencia a disminuir su caudal. Al momento no se
Afectaciones:	<ul style="list-style-type: none"> - 583 viviendas afectadas (acumulación de agua) - 583 familias, 1600 personas afectadas - 1 Bien Público Afectado (Centro de Salud Alfredo Baquerizo Moreno- acumulación de agua)
Acciones de respuesta:	Autoridad y Técnicos de CZ 5 SNGR realizaron la entrega de asistencia humanitaria Gobernadora de Guayas y Alcaldesa de Alfredo Baquerizo Moreno en conjunto con MIES acompañaron en la entrega de asistencia humanitaria GAD Cantonal realizó el acompañamiento a la entrega de asistencia humanitaria
Fuentes de información:	SNGR CZ5 Umeva Guayas/GAD Cantonal Alfredo Baquerizo Moreno (Jujan).



Inundación

Localización:	Guayas/Santa Lucía/Santa Lucía, Cabecera Cantonal/ varios Sectores (Sector Barbasco Central, Espinal, Chonana Vieja, Che Guevara)
Antecedentes:	El 10/02/2025 a causa de las fuertes lluvias registradas al momento, se reportan viviendas afectadas con el ingreso de agua.
Situación actual:	Al momento no se registran lluvias en el cantón y las familias se encuentran realizando la limpieza de sus inmuebles, las familias continúan pernoctando los mismos
Afectaciones:	<ul style="list-style-type: none"> - 110 familias, 234 personas afectadas - 110 viviendas afectadas
Acciones de respuesta:	GAD Cantonal continúa realizando levantamiento de información SNGR y Prefectura realizaron la entrega asistencia humanitaria a las familias afectadas GAD Cantonal acompañó a la entrega de asistencia humanitaria

REPORTE DE MONITOREO DE AMENAZAS Y EVENTOS ADVERSOS - No. 00114

Fecha y Hora de actualización: miércoles, 26 de febrero de 2025 - 21:10:14 / Página 10 de 15

	SNGR realiza el monitoreo de la novedad
Fuentes de información:	SNGR CZ5 Umeva Guayas/UPREA/Prefectura de Guayas/GAD Santa Lucía.



Deslizamiento

Localización:	Los Ríos/Montalvo/Montalvo/rcto. El Limón - La Pretoria - Pisagua Bajo - Pisagua Medio - Cdla. La Victoria - Pisagua Alto - Mercedes - río Pretoria
Antecedentes:	El 03/02/2025, debido a la presencia de fuertes lluvias suscitadas en la madrugada del 03/02/2025, se reportó un deslizamiento de tierra que afectó al río Pretoria, por lo que la MTT1 Cantonal se activó el 04/02/2025
Situación actual:	Se procedió a entregar asistencia humanitaria a los sectores afectados, actualmente el caudal se mantiene en su nivel normal con presencia de sedimentos debido al deslizamiento suscitado, las familias se mantienen en las viviendas y la MTT 1 Cantonal continúa activada.
Afectaciones:	- 500 familias afectadas indirectamente. - 2000 personas afectadas indirectamente.
Acciones de respuesta:	Ministro de SNGR en compañía de personal técnico y Coordinador Zonal de la CZ-5, realizaron la entrega de 14 tanques de 2500 litros para los sectores afectados.
Fuentes de información:	SNGR CZ5 Umeva Los Ríos SNGR-UPREA/Cuerpo de Bomberos Montalvo.



Contaminación

Localización:	Galapagos/San Cristóbal/Puerto Baquerizo Moreno/Playa de Los Marino y Playa de Oro.
Antecedentes:	Con fecha al 13/01/2025 La Dirección del Parque Nacional Galápagos luego de obtener los resultados de los análisis de las muestras tomadas del agua del mar en la bahía de Puerto Baquerizo Moreno, por entidades acreditadas, confirmaron la presencia de un alto índice de coliformes fecales (bacterias que se encuentran en excremento de los seres humanos y animales), entre otros componentes químicos que afectan la calidad del agua de la Playa de Los Marino y Playa de Oro y presentan un riesgo para la salud humana y la biodiversidad, esta situación se deriva del vertido de aguas residuales sin el debido tratamiento al mar. La MTT # 1 se mantendrá activa el tiempo que dure el evento.
Situación actual:	GAD Cantonal ha realizado cambios de las bombas de impulsión en la Estación de Bombeo, con el fin de evitar reboces de las alcantarillas, también continúan con las labores de recuperación de la poza de las garzas.
Afectaciones:	---
Acciones de respuesta:	GAD Municipal está a la espera de los nuevos resultados de los análisis del agua a realizarse por parte del Parque Nacional Galápagos. SNGR CZ5 realiza monitoreo del evento para conocer las diferentes disposiciones de las autoridades cantonales.
Fuentes de información:	SNGR CZ5 Umeva Galápagos/DPNG.

ZONA 6



Deslizamiento

Localización:	Azuay/Cuenca/Victoria del Portete/Hacienda la Rosa
Antecedentes:	El 12/02/2025 se recibió reporte que a causa de las lluvias suscitadas en los últimos días se produjo un deslizamiento de tierra que afectó la parte de un muro de contención en un reservorio de agua en el sector de la parte alta de la hacienda la Rosa, el reservorio no suministra agua a familias del sector ya que es agua utilizada para riego. Para atención al evento se activó el PMU y el COE Parroquial, adicional se evacuaron 4 viviendas de 4 familias (a casa de familia acogiente) por precaución.
Situación actual:	MTOP mediante comunicado oficial informa que se ha removido el material saturado por el agua, se ha mejorado el cauce de la quebrada y se ha retirado y reemplazado el alcantarillado. La vía se mantiene cerrada.
Afectaciones:	- 10 ha de cultivos destruidos (pasto) - 100 ha de cultivos afectados (pasto) - 9 familias afectadas (en sus cultivos) - 36 personas afectadas (en sus cultivos) - 20 metros de vía aproximadamente (vía parcialmente habilitada) - 1 bien público destruido (poste de alumbrado eléctrico)
Acciones de respuesta:	MTOP continúa con las labores de recuperación de la vía. GAD Provincial culminó con la evacuación del agua del reservorio
Fuentes de información:	SNGR CZ6 Umeva Azuay-Cañar

REPORTE DE MONITOREO DE AMENAZAS Y EVENTOS ADVERSOS - No. 00114

Fecha y Hora de actualización: miércoles, 26 de febrero de 2025 - 21:10:14 / Página 11 de 15

Deslizamiento	
Localización:	Azuay/Santa Isabel/Santa Isabel/La Cría.
Antecedentes:	<p>El 03/06/2022, se suscitó un deslizamiento producto de la saturación del suelo originado por la combinación del deficiente sistema de riego en el sector, del taponamiento de diferentes quebradas y la deficiencia en el drenaje del terreno.</p> <p>El 31/03/2023 la SGR declaró la ALERTA AMARILLA al polígono identificado como susceptible a movimientos en masa, el cual tiene un área de 526.22 hectáreas que se extiende sobre la comunidad La Cría, cantón Santa Isabel, provincia del Azuay.</p> <p>El 06/04/2023, la SNGR emite el cambio a ALERTA NARANJA de acuerdo al informe elaborado por Técnico de Análisis de Riesgos de la Coordinación Zonal 6 de Gestión de Riesgos.</p> <p>El 20/06/2023 MIES entregó Bonos de Contingencia a 22 familias afectadas de la comunidad La Cría.</p> <p>GAD Cantonal indica que al 03/01/2024 permanecían 4 familias integradas por 10 personas alojadas en el AT San Isidro.</p> <p>El 26/01/2024 se realizó la activación del COE Provincial Azuay para realizar el seguimiento del evento y establecer acciones.</p>
Situación actual:	Técnico de la SNGR informa que se realizaron nuevas entregas de asistencia humanitaria
Afectaciones:	<ul style="list-style-type: none"> - 44 familias afectadas (178 personas) - 8 familias damnificadas (25 personas) permanecen en casa de ... - 38 familias evacuadas (130 personas) a albergue temporal ... - 44 viviendas afectadas - 8 viviendas destruidas - 4 bienes privados afectados (1 capilla y 3 predios) - 2 bienes públicos destruidos (1 casa comunal y 1 cancha central)
Acciones de respuesta:	UGR Santa Isabel en conjunto con SNGR CZ6 realizan acciones de atención a la emergencia
Fuentes de información:	SNGR CZ6 Umeva Azuay-Cañar.

ZONA 7

Inundación	
Localización:	Loja/Loja/Vilcabamba/Yamburara Alto
Antecedentes:	<p>Producto a lluvias suscitadas la tarde del 20/02/2025, se produjo un deslizamiento de tierra que bloqueó el río Chamba, provocando el incremento y posterior desbordamiento.</p> <p>Las familias afectadas fueron movilizadas por seguridad a casa de familias acogientes</p> <p>COE Cantonal de Loja sugiere la Declaratoria de Emergencia en base a los informes presentados por las mesas y grupos de trabajo por las afectaciones suscitadas a nivel cantonal</p>
Situación actual:	<p>COE Provincial de Loja se reunió en la mañana del 23/02/2025 para coordinar acciones de respuesta ante los diferentes eventos presentados</p> <p>El río Chamba continúa desbordado debido al bloqueo del caudal</p>
Afectaciones:	<ul style="list-style-type: none"> - 15 viviendas afectadas (la corriente del agua afecta las bases de las viviendas). - 4 familias conformadas por 15 personas evacuada
Acciones de respuesta:	<p>COE Cantonal de Loja se reunió el 21/02/2025 en la Sala de Coordinación del Municipio de Loja para tratar las afectaciones suscitadas por lluvias en el cantón</p> <p>Junta Parroquial de Vilcabamba movilizó maquinaria para realizar los trabajos de limpieza</p> <p>Cuerpo de Bomberos de Vilcabamba verificó la novedad y prestó apoyo en labores de evacuación de los habitantes</p> <p>SNGR coordinó la atención del evento y realiza constante monitoreo.</p>
Fuentes de información:	UMEVA Loja-Zamora Chinchipe - SNGR/UGR Loja

Inundación	
Localización:	Loja/Saraguro/Saraguro/Varios sectores (Bura y Gera)
Antecedentes:	<p>Producto a lluvias suscitadas el 20/02/2025, se produjeron varios deslizamientos de tierra que afectan las bases de viviendas y obstaculiza parcialmente la vía de segundo orden.</p> <p>El 20/02/2025 se activó el COE Cantonal de Saraguro.</p> <p>El 20/02/2025 se recomendó la declaratoria de emergencia el cantón Saraguro.</p>

REPORTE DE MONITOREO DE AMENAZAS Y EVENTOS ADVERSOS - No. 00114

Fecha y Hora de actualización: miércoles, 26 de febrero de 2025 - 21:10:14 / Página 12 de 15

Situación actual:	El sistema de Agua Potable ha sido restablecido en su totalidad, adicional parte del cementerio del sector Manú se deslizó producto de las lluvias suscitadas Las familias afectadas continúan habitando las viviendas.
Afectaciones:	- 02 viviendas afectadas. - 02 familias afectadas conformadas por 4 personas. - Vía de segundo orden parcialmente habilitada (tramo Saraguro - Manu) - 70% Colapso parcial del Sistema de Agua Potable (Restablecido) - 01 bien público afectado (Cementerio del sector de Manú)
Acciones de respuesta:	Gobierno Cantonal de Saraguro realizó los trabajos de reparación del Sistema de Agua Potable y trabajos de limpieza en la vía. UGR Saraguro confirmó la novedad y continúa realizando levantamiento de información y daños. MTOOP coordina la movilización de recursos para realizar los trabajos de limpieza vial. Gobierno Cantonal de Saraguro realiza los trabajos de reparación del Sistema de Agua Potable. SNGR coordinó la atención del evento y realiza constante monitoreo.
Fuentes de información:	UMEVA Loja-Zamora Chinchipe - SNGR/UGR Saraguro



Inundación

Localización:	Zamora Chinchipe/Nangaritza/Guayzimi/Las Brisas
Antecedentes:	Producto a lluvias suscitadas en la madrugada de 08/02/2025, se produjo una inundación en el sector, debido al desbordamiento del Río Nangaritza afectando varias viviendas y animales de granja, de manera preliminar indican que varias personas fueron evacuadas por precaución, hasta que baje el caudal del río. 07/02/2025, se activó COE Cantonal por la emergencia y el día de hoy se envían los informes a las diferentes instituciones como MIES.
Situación actual:	El caudal del río Nangaritza se encuentra en su cauce normal Las familias y personas afectadas y damnificadas continúan en casa de familias acogientes Vías de acceso de tercer orden cerradas
Afectaciones:	- 1 persona fallecida - 11 familias damnificadas - 6 familias afectadas - 11 viviendas afectadas - 1 bien privado destruido (granja avícola) - 10 bienes privados afectados (Galpones para pollos) - 50% de vías de acceso afectadas (vías de tercer orden cerradas) - 45257 animales muertos (45000 pollos de granja, 12 bovinos, 60 gallinas criollas y 185 cuyes) - 153.5 hectáreas de cultivos afectados (En levantamiento de información)
Acciones de respuesta:	SNGR realizó entrega de Asistencia Humanitaria GAD Provincial realiza relleno con material pétreo en vías de acceso vehicular hacia la parroquia. SNGR coordinó con Jefe Político del cantón quien está en el sitio verificando afectaciones y acciones de respuesta al evento. COE Cantonal se activó por la emergencia y el día de hoy se envían los informes a las diferentes instituciones como MIES, SNGR, prefectura, gobernación, por la emergencia. UGR de Nangaritza continúa realizando el levantamiento de información y daños.
Fuentes de información:	SNGR CZ7 Umeva Loja-Zamora Chinchipe/Jefe Político Nangaritza.

ZONA 9

Deslizamiento

Localización:	Pichincha/Quito/Pacto/Km 19 de la Ruta -La Loma -Ingapi- Guayabillas y Santa Rosa.
Antecedentes:	El 13/02/2025, a causa de lluvias la tarde se suscitaron varios deslizamientos de tierra en la vía de tercer orden.

REPORTE DE MONITOREO DE AMENAZAS Y EVENTOS ADVERSOS - No. 00114

Fecha y Hora de actualización: miércoles, 26 de febrero de 2025 - 21:10:14 / Página 13 de 15



Situación actual:	La vía se permanece cerrada al tránsito vehicular. Se continúa con los trabajos de limpieza en los tramos afectados de la vía Guayabillas -Santa Rosa y Pacto - Hacia Pacto Loma donde se registra un hundimiento en la calzada se trabaja para habilitar una variante.
Afectaciones:	La ruta alterna que se a dispuesto será: Saguangal, El Chontal, Gualca Cruz o la vía Saguangal, Paraiso, Pacto.
Acciones de respuesta:	- Vía de segundo orden cerrada (50 metros lineales aproximadamente) GAD Provincial de Pichincha, informa que los trabajos se mantienen en el sitio.
Fuentes de información:	SNGR CZ9 Umeva Pichincha/ GAD Provincial Pichincha

3. Monitoreo de estado de vías afectadas por eventos adversos

01 VÍA DE PRIMER ORDEN CERRADA:

No.	Provincia	Cantón	Parroquia	Sector/Vía	Evento adverso	Afectación (mts lineales)	Fecha del evento	Vías alternas
01	Manabí	Flavio Alfaro	Flavio Alfaro	Las Cumbres, vía Flavio Alfaro-El Carmen [E-38] km92	DESLIZAMIENTO	--	23/02/2025	--

19 VÍAS DE PRIMER ORDEN PARCIALMENTE HABILITADAS:

No.	Provincia	Cantón	Parroquia	Sector/Vía	Evento adverso	Afectación (mts lineales)	Fecha del evento	Vías alternas
1	Cotopaxi	Pujilí	Zumbahua	Tigua, vía Pujilí - La Maná [E30]	DESLIZAMIENTO	100	20/02/2025	Ninguna
2	Sucumbios	Lago Agrió	Nueva Loja	Barrio El Pondo - vía a Quito km 3 ½	HUNDIMIENTO	7	06/02/2025	Ninguna
3	Azuay	Cuenca	Molleturo	Km 53, vía Cuenca-Molleturo [E-582]	SOCAVAMIENTO	25	02/01/2025	vía Cuenca-Girón-Pasaje.
4	Napo	Quijos	Cuyuja	El Laurel, Via Y de Baeza - Papallacta [E20]	SOCAVAMIENTO	--	21/06/2024	Ninguna
5	Tungurahua	Baños de Agua Santa	Río Verde	Caserío El Placer, Quilloturo, ref. Vía Baños - Puyo [E30]	DESLIZAMIENTO	--	16/06/2024	Ninguna
6	Napo	El Chaco	Gonzalo Díaz de Pineda	Piedra Fina, vía El Chaco-Reventador [E45]	SOCAVAMIENTO	--	20/05/2024	Ninguna
7	Los Ríos	Babahoyo	Pimocha	Puente de Los Gemelos	SOCAVAMIENTO	6	19/01/2024	Ninguna
8	Imbabura	Ibarra	Carolina	San Jerónimo-Guadual; vía Salinas - Lita km 114 [E10]	DESLIZAMIENTO	125	22/12/2023	Ninguna
9	Tungurahua	Baños de Agua Santa	Río Verde	San Jorge, vía Baños - Puyo [E30]	SOCAVAMIENTO	100	16/07/2023	Ninguna
10	Esmeraldas	Quinindé	Malimpia	Malimpia, E20 pasando el basurero a mano derecha	SOCAVAMIENTO	30	03/04/2023	Ninguna
11	Morona Santiago	Limón Indanza	Yunganza (Cab. En el rosario)	Km 35, El Rosario, vía Bella Unión - Limón [E45]	DESLIZAMIENTO	30	04/03/2023	Ninguna
12	Manabí	Puerto López	Salango	La Rinconada 5 Cerros, vía Puerto López - Santa Elena [E15]	HUNDIMIENTO	4	28/08/2022	Ninguna
13	Manabí	Sucre	Leonidas Plaza	Km 19, San Agustín-Tosagua [E-383]	SUBSIDENCIA	150	14/08/2022	Ninguna
14	Pichincha	Mejía	Manuel Cornejo A.	km 38 + 600, vía Alóag - Unión del Toachi [E20]	HUNDIMIENTO	15	25/02/2022	Ninguna
15	Esmeraldas	Quinindé	Rosa Zarate (Quinindé)	Km 68 Los Vergeles, vía Esmeraldas - Quinindé [E20]	HUNDIMIENTO	40	8/02/2022	Ninguna
16	Imbabura	Ibarra	Carolina	San Jerónimo; vía Salinas - Lita [E 10]	DESLIZAMIENTO	225	22/12/2021	1.- Ruta desde la E10 Guallupe - San Juan de Lachas (Carchi) - por la E 182 Gualchan - Chical - Maldonado - Tulcán - Ibarra , 2.- Para vehículos livianos, E10 desde San Jerónimo - Buenos Aires - Cahuasqui - Tumbabiro.
17	Cañar	Cañar	Ingapirca	Vía El tambo - Ingapirca - Honorato Vásquez km 8+100, km 15	DESLIZAMIENTO	100	24/11/2021	Ninguna
18	Napo	El Chaco	Gonzalo Díaz De Pineda (El Bombón)	San Rafael, Piedra Fina, San Luis, San Carlos, Vía Y de Baeza-Lago Agrió [E45]	SOCAVAMIENTO	1040	2/02/2020	Lago Agrió - Coca - Y de Narupa - Tena - Ambato - Quito
19								

08 VÍAS DE SEGUNDO ORDEN CERRADAS:

REPORTE DE MONITOREO DE AMENAZAS Y EVENTOS ADVERSOS - No. 00114

Fecha y Hora de actualización: miércoles, 26 de febrero de 2025 - 21:10:14 / Página 14 de 15

No.	Provincia	Cantón	Parroquia	Sector/Vía	Evento Adverso	Afectación (mts lineales)	Fecha del evento	Vías alternas
1	Imbabura	Cotacachi	Apuela	El Chinchinal	DESPLAZAMIENTO	20	24/02/2025	Ninguna
2	Chimborazo	Colta	Juan de Velasco Pangor	Hierva Buena, vía Riobamba - Pallatanga - Guayaquil [E-487]	ALUVIÓN	--	24/02/2025	Ninguna
3	Imbabura	Cotacachi	Imantag	Ingreso a Piñan-Moran	DESPLAZAMIENTO	20	09/02/2025	Ninguna
4	Santa Elena	Salinas	Anconcito	Vía al Puerto Pesquero	SOCAVAMIENTO	--	14/03/2023	Ninguna
5	Pichincha	Quito	Conocoto	Calles Hermano Miguel y Panzaleo, cruce de vías	SOCAVAMIENTO	30	28/02/2022	Ninguna
6	Azuay	Nabón	Nabón	Rosas, Bellavista, Tamboloma, Chunazana	DESPLAZAMIENTO	50	14/03/2021	Corraleja-Yasudel-Susudel
7	Imbabura	Pimampiro	Pimampiro, Cabecera Cantonal	San José de Aloburo	DESPLAZAMIENTO	500	09/11/2021	Vía Narchimbuela - Pimampiro
8	Pichincha	Mejía	Tambillo	El Murco - Pasando la escuela Carlos Freire Larrea	INUNDACIÓN	---	11/04/2022	Ninguna

08 VÍAS DE SEGUNDO ORDEN PARCIALMENTE HABILITADAS:

No	Provincia	Cantón	Parroquia	Sector/Vía	Evento Adverso	Afectación (mts lineales)	Fecha del evento	Vías alternas
1	Imbabura	Cotacachi	Quiroga	Las Antenas	SOCAVAMIENTO	5	21/02/2025	Ninguna
2	Imbabura	Otavalo	San José de Quichínche	Urcusiqui	DESPLAZAMIENTO	30	19/02/2025	Ninguna
3	Chimborazo	Pallatanga	Pallatanga	Trigoloma, vía Pallatanga - Guayaquil [E-487]	HUNDIMIENTO	63	17/02/2025	Ninguna
4	Pichincha	Mejía	Uyumbicho	Av. Simón Bolívar vía Pasochoa	DESPLAZAMIENTO	--	16/02/2025	Ninguna
5	Napo	Tena	Puerto Misahuallí	Alto Pusuno	DESPLAZAMIENTO	--	09/02/2025	Ninguna
6	Bolívar	Chimbo	San José de Chimbo	Calle Alternativa hacia la Ciudadela Benalcazar	DESPLAZAMIENTO	25	03/01/2025	Ninguna
7	Napo	Tena	Ahuano	Ahuano, vía Ahuano-Campana Cocha	SOCAVAMIENTO	--	02/07/2024	Ninguna
8	Chimborazo	Pallatanga	Pallatanga	Jiménez, vía Jiménez - Pallatanga	SOCAVAMIENTO	--	27/05/2023	Ninguna

14 VÍAS DE TERCER ORDEN CERRADAS:

No.	Provincia	Cantón	Parroquia	Sector/Vía	Evento Adverso	Afectación (mts lineales)	Fecha del evento	Vías alternas
1	El Oro	Portovelo	Portovelo	Orocent, vía Portovelo - Salati	INUNDACIÓN	100	24/02/2025	
	El Oro	Portovelo	Portovelo	Portovelo, vía Portovelo - Curipamba	DESPLAZAMIENTO	7	24/02/2025	
2	Esmeraldas	Quinindé	La Unión	vía Bocana del Bua	DESPLAZAMIENTO		24/02/2025	Ninguna
3	Bolívar	Las Neves	Las Neves	vía Selva Alegre - Unión del Congreso.	DESPLAZAMIENTO	10	23/02/2025	Ninguna
4	Cotopaxi	Pangua	Morasungo	Recinto La Providencia Alta, vía Morasungo - Aguas Calientes.	SOCAVAMIENTO	--	19/02/2025	Ninguna
5	Azuay	Cuenca	Chiquintad	Vía Chiquintad-Saymirin-Dutasay	DESPLAZAMIENTO	40	19/02/2025	Ninguna
6	Cotopaxi	La Maná	Pucayacu	Guadual, vía Pucayacu - Guadual	DESPLAZAMIENTO	--	15/02/2025	Ninguna
7	Cotopaxi	La Mana	Guasaganda (Cab. En Guasaganda Centro)	La Josefina, San Antonio de Guasaganda; vía Guayacán - Guasaganda - Pucayacu	SOCAVAMIENTO	--	13/02/2025	Ninguna
8	Pichincha	Quito	Pacto	Km 19 de la Ruta -La Loma -Ingapi-Guayabillas y Santa Rosa	DESPLAZAMIENTO	--	13/02/2025	Ninguna
9	Cotopaxi	La Maná	Pucayacu	Pucayacu, vía Pucayacu - San Ramón - La Chala - San Miguel	DESPLAZAMIENTO	150	11/02/2025	Ninguna
10	Pichincha	Cayambe	Juan Montalvo	Río Guachalá - vía a la Josefina	INUNDACIÓN	100	16/06/2024	Ninguna
11	Pichincha	Mejía	Tambillo	Ushco, vía Tambillo - Panamericana Sur	INUNDACIÓN	20	10/04/2022	Ninguna
12	Pichincha	Mejía	Manuel Cornejo Astorga (Tandapi)	Vía de ingreso a las Comunidades Peñas Blancas, El Paraíso, El Mirador y San Francisco	DESPLAZAMIENTO	140	08/02/2022	Ninguna
13	Morona Santiago	Morona	Sinai	Playas de San Luis, vía Santa María Tunants-Playas de San Luis-Quinta Cooperativa	INUNDACIÓN	3884	02/05/2021	Ninguna
14	Azuay	Cuenca	Nulti	Pasto Romero, vía al centro Parroquial	DESPLAZAMIENTO	30	16/04/2021	Ninguna

REPORTE DE MONITOREO DE AMENAZAS Y EVENTOS ADVERSOS - No. 00114

Fecha y Hora de actualización: miércoles, 26 de febrero de 2025 - 21:10:14 / Página 15 de 15

07 VÍAS DE TERCER ORDEN PARCIALMENTE HABILITADAS:

No.	Provincia	Cantón	Parroquia	Sector/Vía	Evento Adverso	Afectación (mts lineales)	Fecha del evento	Vías alternas
1	El Oro	Portovelo	Portovelo	Portovelo - Soroché	SOCAVAMIENTO	--	24/02/2025	Ninguna
2	El Oro	Portovelo	Portovelo	Aguas calientes, vía Portovelo - Aguas Caliente	DESLIZAMIENTO	--	24/02/2025	Ninguna
3	Azuay	Pucará	Pucará	Km. 19 de la vía Minas-Tablón-Pucará	DESLIZAMIENTO	20	20/02/2025	Ninguna
4	El Oro	Portovelo	Morales	Morales, vía Morales - Curtincapac	HUNDIMIENTO	2	17/02/2025	Ninguna
5	Imbabura	Cotacachi	García Moreno	Cielo Verde, Vía Cielo Verde - García Moreno	DESLIZAMIENTO	80	13/02/2025	Ninguna
6	Esmeraldas	Rioverde	Montalvo	recinto Repartidero	SOCAVAMIENTO	--	11/02/2025	Ninguna
7	Cotopaxi	La Maná	El Triunfo	La Libertad, vía La Maná - Recinto Estero Hondo	HUNDIMIENTO	15	06/02/2025	Ninguna

Reporte generado por la Dirección de Monitoreo de Eventos Adversos de la Secretaría Nacional de Gestión de Riesgos.

Reporte elaborado por:

Nombre: Fernando Saltos- Digitador Nacional de Eventos Adversos

Correo electrónico: fernando.saltos@gestionderiesgos.gob.ec

Teléfono: 042593500 ext. 1605

Reporte revisado por:

Nombre: - Analista de Monitoreo de Eventos Adversos

Correo electrónico: alan.mite@gestionderiesgos.gob.ec

Teléfono: 042593500 ext. 1603

Para ser agregado o removido de esta lista de destinatarios, por favor envíe un correo electrónico a sala.nacional@gestionderiesgos.gob.ec
Para más información, visite nuestro sitio web: <https://www.gestionderiesgos.gob.ec/reportes-de-monitoreo-de-amenazas-y-eventos-peligrosos/>