

SitRep No. 01 – Lluvias

INFORME DE SITUACIÓN PROVINCIAL EL ORO

Este Informe cubre el período de 01.01.2025 al 17.02.2025

El próximo SITREP será emitido en caso de generarse nueva actividad relevante

1. Puntos importantes

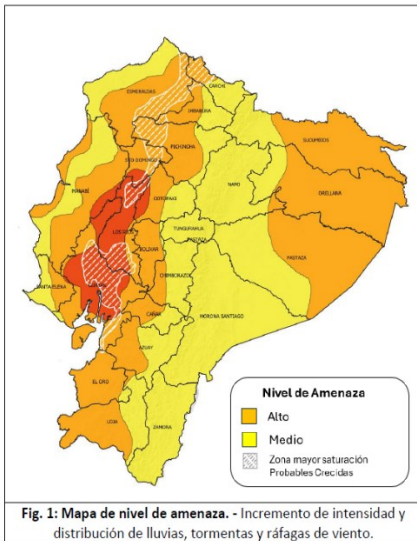
- En la provincia de El Oro se han registrado 45 eventos adversos por precipitaciones de variable intensidad, acompañadas de fuertes vientos y tormentas eléctricas, que han impactado a la población, desde el 01 de enero hasta la fecha con 26 deslizamientos, 7 inundaciones, 6 socavamientos, 3 colapsos estructurales, 2 tormentas eléctricas y 1 hundimiento.
- Los cantones con más eventos adversos son Piñas, Portovelo y Pasaje, siendo el cantón Piñas donde existe la mayor recurrencia de eventos.

NIVEL DE AFECTACIÓN

2

Calificación realizada con base al Manual del COE 2017

2. Situación Hidrometeorológica actual.



Continuarán precipitaciones de moderada intensidad y puntual alta en gran parte del Litoral, norte y sur de la región Interandina y de manera dispersa en la Amazonía. Se prevé que los eventos de mayor relevancia se presenten los días 20, 21 y 22 de febrero entre horas de la tarde y madrugada. Estas condiciones pueden continuar después del periodo de la vigencia del presente boletín

ZONAS AFECTADAS

Región Litoral: Lluvias de moderada y puntual alta intensidad principalmente en **Guayas y Los Ríos**.

Región Sierra: Lluvias con mayor intensidad en las zonas cercanas a la estribación de la cordillera occidental, norte y sur, en especial en **Pichincha, Imbabura, Carchi, Bolívar, Azuay y Loja**.

ESTADO DE CUERPOS DE AGUA.

En el seguimiento realizado con Jefes y Tenientes Políticos, al momento de la publicación de este informe NO se registran cuerpos hídricos desbordados o con tendencia a aumentar de nivel a lo largo de la provincia.

3. Eventos Adversos y Afectaciones - Resumen.

Desde el 01 de enero del 2025 a la fecha, por lluvias se han registrado los siguientes eventos adversos:

Cantón	Colapso Estructural	Deslizamiento	Hundimiento	Inundación	Socavamiento	Tormenta Eléctrica	Total
PIÑAS	1	7	1	1		1	11
PORTOVELO		8		1	2		11
PASAJE	1	4		1	3		9
BALSAS		3		1	1	1	6
LAS LAJAS	1	2		1			4
SANTA ROSA		1		1			2
CHILLA				1			1
ZARUMA		1					1
Total	3	26	1	7	6	2	45

Fuente: Unidad de Monitoreo El Oro - SNGR. 17/02/2024 09:00









4. Detalle de afectaciones por cantón.

Desde el 01 de enero de 2025 a la fecha, en la provincia de El Oro se han registrado las siguientes afectaciones:

Cantón	Nro. De Eventos	Familias Afectadas	Personas Afectadas Directamente	Viviendas Afectadas	Puentes Afectados	Bienes Públicos Afectados	Bienes Privados Afectados	Metros Lineales de Vías Afectadas	Ha. Cultivo Afectados
ZARUMA	1	2	12	2	0	0	0	0	0
PIÑAS	11	11	6	11	0	0	1	320	0
SANTA ROSA	2	1	1	1	0	0	0	15	0
BALSAS	6	0	0	1	0	1	0	60	0
CHILLA	1	0	0	1	0	0	0	0	0
LAS LAJAS	4	0	0	0	0	0	0	150	0
PASAJE	9	0	0	1	1	1	0	58	1
PORTOVELO	11	0	0	0	1	0	0	135	0
Total	45	14	19	17	2	2	1	738	1

Fuente: Unidad de Monitoreo El Oro - SNGR. 17/02/2025 09:00

Resumen de afectaciones por sectores:

Afectación a Personas:			
	Familias afectadas:	14	
			Personas afectadas: 19
Afectación a Viviendas:			
	Viviendas afectadas:	17	
Afectación a servicios básicos esenciales e infraestructura:			
Vías afectadas (metros)		Bienes	
	Vías de primer orden (metros):	385	
	Vías de segundo orden (metros):	225	Bienes públicos afectados: 2
	Vías de tercer orden (metros):	128	
	Total Vías afectadas (metros):	738	Bienes privados afectados: 1
			
			Puentes afectados: 2
Medios de Vida y Productividad			
	Ha. Cultivos Afectados	1	

Fuente: Unidad de Monitoreo El Oro - SNGR. 17/02/2024 09:00

Nota aclaratoria: Toda la información de cifras mostradas en el presente Informe, está sujeta a variación en virtud del levantamiento continuo de información.

Los eventos más relevantes ocurridos durante los últimos 15 días podemos mencionar los siguientes:

- **El Oro/Piñas/Saracay/ Los Naranjos, Vía Saracay - Piñas**

Por lluvias suscitadas el 13/02/2025 se registró el desbordamiento de la quebrada Los Naranjos, afectando parcialmente la vía de segundo orden y varias viviendas por acumulación de agua.

Al momento caudal de la quebrada se mantiene en su cauce normal

AFECTACIONES:

- 100 metros de vía afectada por acumulación de agua. (habilitada)
- 10 viviendas afectadas (por acumulación de agua, dato preliminar)
- 10 familias afectadas (dato preliminar)

ACCIONES DE RESPUESTA:

C.B Piñas realizó recorrido de constatación de afectaciones e informa que las familias se mantienen en sus casas.

Jefe Político de Piñas confirmó el evento y CTE brindó seguridad vial.

- **El Oro/Zaruma/Zaruma/ Barrio Roma**

Por lluvias suscitadas la madrugada del 11/02/2025, se registró un deslizamiento de rocas que provocó el colapso de la pared posterior de una vivienda de construcción de concreto afectando varios enseres.

AFECTACIONES:

- 2 familias de 12 personas afectadas
- 2 viviendas afectadas

ACCIONES DE RESPUESTA:

SNGR coordinó con UGR GAD Cantonal quien realizó EVIN.

Cuerpo de Bomberos Zaruma realizó la limpieza en el sitio y retiro de rocas.

SitRep generado por la Unidad de Monitoreo El Oro de la Secretaría Nacional de Gestión de Riesgos.

SitRep elaborado por:

Nombre: Gissella Gonzalez - Operador Provincial
Correo electrónico: gissella.gonzalez@gestionderiesgos.gob.ec
Teléfono: 0980757191

SitRep aprobado por:

Nombre: Stalin Jimenez - Analista Dirección Monitoreo
Correo electrónico: stalin.jimenez@gestionderiesgos.gob.ec
Teléfono: 0987320516

Para ser agregado o removido de esta lista de SitRep, por favor envíe un correo electrónico a sala.nacional@gestionderiesgos.gob.ec
Para más información, visite nuestro sitio Web: <https://www.gestionderiesgos.gob.ec/informes-de-situacion-actual-por-eventos-adversos-ecuador/>