

SitRep No. 01 – Lluvias, del 01 de enero de 2025 a la fecha

INFORME DE SITUACIÓN PROVINCIAL – Guayas
Este Informe cubre el período desde el 01/01/2025 hasta el 19/02/2025- 17h00
El próximo SITREP será emitido cuando se genere información relevante.

1. Puntos importantes

- Desde el 01 de enero de 2025 hasta la presente fecha, en 19 cantones de la provincia de Guayas, se han registrado 79 eventos peligrosos por lluvias, **entre los más recurrentes se reportan: inundaciones (77,2%), colapso estructural (8,86%) socavamiento (0,08%), vendaval (0,05%) y deslizamientos (1,3%)** entre los principales
- Los cantones con mayor afectación son: Simón Bolívar, Alfredo Baquerizo Moreno (Jujan), El Empalme y Santa Lucía
- Se mantiene activo el COE Cantonal del cantón Alfredo Baquerizo Moreno (Jujan), para dar atención y coordinar las acciones de respuesta.
- A la fecha se activaron 2 alojamientos temporales, los mismos que se encuentran cerrados.

NIVEL DE

2

AFECCIÓN

Calificación realizada con base al Manual del COE 2017
El nivel de evento hace referencia a un evento súbito que requiere la atención de los entes competentes. En el caso de un macro evento

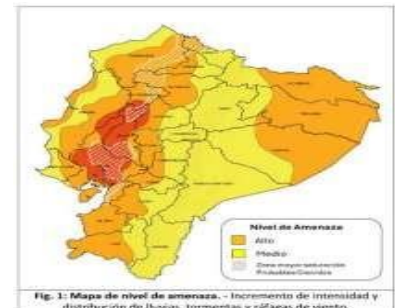
2. Situación hidrológica actual

Según la advertencia meteorológica No. 10 emitido por el INAMHI, con vigencia desde 18:00 del 17 hasta las 13H00 del 23 de febrero 2025, continuarán precipitaciones de moderada intensidad y puntual alta en gran parte del Litoral, norte y sur de la región Interandina y de manera dispersa en la Amazonía. Se prevé que los eventos de mayor relevancia se presenten los días 20, 21 y 22 de febrero entre horas de la tarde y madrugada.

Las áreas delimitadas en naranja y rojo presentan mayor probabilidad y amenaza de lluvias intensas. Las zonas entrecortadas con blanco son propensas a crecidas y desbordamientos de cuerpos de agua.

ZONAS AFECTADAS

- Región Litoral: Lluvias de moderada y puntual alta intensidad principalmente en Guayas y Los Ríos.
- Región Sierra: Lluvias con mayor intensidad en las zonas cercanas a la estribación de la cordillera occidental, norte y sur, en especial en Pichincha, Imbabura, Carchi, Bolívar, Azuay y Loja.
- Región Amazonía: Precipitaciones de mayor recurrencia en Sucumbios, Orellana y Pastaza.



REGIÓN	Precipitación acumulada diaria (mm/24)		
	Nivel Medio	Nivel Alto	Muy Alto
Litoral / Insular	10 - 18	18 - 41	41 - 90
Interandina	8 - 11	11 - 30	-
Amazonía	22 - 31	31 - 60	-

ESTADO DE CUERPOS DE AGUA.

En el seguimiento realizado por las Unidades de Monitoreo de la SNGR, no se registran cuerpos de agua desbordados, sin embargo se registra 14 cuerpos de agua con tendencia a aumentar de nivel.

14 cuerpos hídricos con tendencia a aumentar de nivel			
Cantón	Parroquia	Sector	Cuerpo Hídrico
Simón Bolívar	Simón Bolívar, Cabecera Cantonal	Recinto Las Delicias	Chilintomo
Simón Bolívar	Simón Bolívar, Cabecera Cantonal	Varios Sectores	Los Amarillos
Alfredo Baquerizo Moreno (Juján)	Alfredo Baquerizo Moreno (Juján), Cabecera Cantonal	Varios Sectores	Chilintomo
Salitre (Urbina Jado)	El Salitre (Las Ramas), Cabecera Cantonal	Varios Sectores	Vinces
Naranjal	Taura	Recinto Cascajal	Taura
Salitre (Urbina Jado)	El Salitre (Las Ramas), Cabecera Cantonal	Recinto Las Avispas, Recinto Palo Seco	Salitre
Salitre (Urbina Jado)	Junquillal	Recinto Las Peñas, Recinto Laurel de Salitre	Pula
General Antonio Elizalde (Bucay)	General Antonio Elizalde (Bucay), Cabecera Cantonal	Varios Sectores	Bucay
Alfredo Baquerizo Moreno (Juján)	Alfredo Baquerizo Moreno (Juján), Cabecera Cantonal	Varios Sectores	Los Amarillos
El Triunfo	El Triunfo, Cabecera Cantonal	Payo	Bulubulu
Naranjal	San Carlos	Cabecera Parroquial	Norkay
Samborondón	Samborondón, Cabecera Cantonal	Varios Sectores	Babahoyo
Samborondón	Samborondón, Cabecera Cantonal	Varios Sectores	Los Vincos
Samborondón	Tarifa	Varios Sectores	Los Tintos

Fuente: Unidades de Monitoreo SGR - Instituciones del SNGR. 19/02/2025- 15h30















1 Eventos peligrosos y afectaciones - resumen

Desde el 01 de enero de 2025 hasta la presente fecha, se han registrados 79 eventos peligrosos, conforme al siguiente detalle:

Cantones	Inundación	Colapso Estructural	Socavamiento	Ventada	Deslizamiento	Total general
GUAYAQUIL	15	4	--	--	--	19
MILAGRO	6	1	--	1	--	8
ALFREDO BAQUERIZO MORENO (JUJAN)	7	--	1	--	--	8
NARANJAL	3	1	3	--	--	7
SIMON BOLIVAR	6	--	--	--	--	6
SALITRE (URBINA JADO)	3	--	1	--	--	4
EL TRIUNFO	4	--	--	--	--	4
DAULE	1	--	--	2	1	4
NARANJITO	2	--	1	--	--	3
DURAN	3	--	--	--	--	3
PLAYAS	1	1	--	--	--	2
PEDRO CARBO	1	--	--	1	--	2
EL EMPALME	2	--	--	--	--	2
SANTA LUCIA	2	--	--	--	--	2
CRNEL. MARCELINO MARIDUEÑA	1	--	--	--	--	1
GNRAL. ANTONIO ELIZALDE (BUCAJ)	1	--	--	--	--	1
PALESTINA	1	--	--	--	--	1
ISIDRO AYORA	1	--	--	--	--	1
LOMAS DE SARGENTILLO	1	--	--	--	--	1
Total general	61	7	6	4	1	79
	77,2%	8,86%	0,08%	0,05%	1,3%	100%

Fuente: Unidades de Monitoreo SGR - Instituciones del SNDGR. 19/02/2024 - 15h30

Por los eventos detallados en la tabla anterior, se han registrado las siguientes afectaciones:

Afectación a Personas:			
	Personas afectadas:	4.071	 Personas damnificadas: 4
Afectación a Viviendas:			
	Viviendas afectadas:	1.100	 Viviendas destruidas: 2
Afectación a servicios básicos esenciales e infraestructura:			
Vías afectadas (kilómetros)		Bienes Privados	
	Primer Orden:	—	 Bienes privados afectados: —
	Tercer Orden:	55	 Bienes privados destruidos: —
Total Vías afectadas (kilómetros):		55	
Bienes públicos		Puentes	
	Bienes públicos afectados:	1	 Puentes afectados: 3
	Bienes públicos destruidos:	—	 Puentes destruidos: —
Infraestructura Educativa		Infraestructura de Salud	
	Unidades Educativas con daño funcional:	39	 Centros de Salud afectados: 4
	Unidades Educativas con daño estructural:	24	
Total de unidades impactadas:		63	

Fuente: Unidades de Monitoreo SGR - Instituciones del SNDGR. 19/02/2025 - 15h30

Nota aclaratoria: Toda la información de cifras mostradas en el presente Informe, está sujeta a variación en virtud del levantamiento continuo de información.

4 Detalles de eventos por cantones

El cantón con mayor impacto a la población es Simón Bolívar con 2.143 personas impactadas, y referente a la recurrencia de eventos, se registró en el cantón Guayaquil con 19 eventos peligrosos.

Cantones	Cuente de Evento	Personas Impactadas	Personas Afectadas	Familias Afectadas	Personas Damnificadas	Familias Damnificadas	Viviendas Afectadas	Viviendas Destruídas	Centros De Salud Afectados	Puentes Afectados	Bienes Públicos Afectados	Metros Lineales De Vías Afectadas
SIMON BOLIVAR	6	2143	2143	578	0	0	565	0	0	0	0	0
ALFREDO BAQUERIZO MORENO (JUJUAN)	8	509	509	163	0	0	163	0	1	0	0	0
PEDRO CARBO	2	430	430	100	0	0	100	0	0	0	0	0
EL EMPALME	2	300	300	100	0	0	100	0	0	0	0	0
PLAYAS	2	280	280	70	2	1	70	1	0	0	0	0
SANTA LUCIA	2	234	234	65	0	0	65	0	0	1	0	0
ISIDRO AYORA	1	115	115	20	0	0	20	0	0	0	0	0
GUAYAQUIL	19	36	34	9	2	1	8	1	0	0	0	0
EL TRIUNFO	4	19	19	5	0	0	5	0	1	1	0	0
LOMAS DE SARGENTILLO	1	4	4	2	0	0	2	0	0	1	0	0
DAULE	4	3	1	1	0	0	1	0	0	0	0	0
MILAGRO	8	2	2	1	0	0	1	0	0	0	0	0
SALITRE (URBINA JADO)	4	0	0	0	0	0	0	0	0	0	1	0
DURAN	3	0	0	0	0	0	0	0	0	0	0	0
NARANJITO	3	0	0	0	0	0	0	0	0	1	0	0
NARANJAL	7	0	0	0	0	0	0	0	2	1	0	55
CRNEL. MARCELINO MARIDUENA	1	0	0	0	0	0	0	0	0	0	0	0
PALESTINA	1	0	0	0	0	0	0	0	0	0	0	0
GNRAL. ANTONIO ELIZALDE (BUCAY)	1	0	0	0	0	0	0	0	0	0	0	0
Total general	79	4075	4071	114	4	2	1100	2	4	3	1	55

Unidades de Monitoreo SGR - Instituciones del SNDGR. 19/02/2025 - 15:30

*Datos de Guayaquil de la parroquia Tenguel se encuentra en verificación

5. Alojamientos Temporales

Durante este periodo, se activaron 2 Albergues Temporales, los cuales se encuentran cerrados.

- Alojamientos temporales cerrados:

No.	Provincia	CANTON	PARROQUIA	TIPO	NOMBRE DEL SITIO DE ALOJAMIENTO TEMPORAL	FECHA DE APERTURA	FECHA DE CIERRE
1	GUAYAS	El Triunfo	El Triunfo	Refugio temporal	Iglesia Evangélica	17/1/2025	23/1/2025
2		Playas	General Villamil (Playas)	Campamento Temporal	Centro Recreacional Coliseo Cacique Tumbala	11/2/2025	12/2/2025

Fuente: Unidades de Monitoreo SNGR - Instituciones del SNDGIRD. 19/02/2025 -15:30

6. Asistencia humanitaria

Por eventos producidos por lluvias desde el 01 de enero, la SNGR ha entregado a la población afectada un total de **788 bienes de asistencia humanitaria**:

Cantón	Kit (Todas - 4 personas)	Kit (para 3 días)	Kit de Aseo Personal	Kit de Dormir	Total
ALFREDO BAQUERIZO MORENO (JUJUAN)	0	163	0	0	163
EL TRIUNFO	0	5	0	0	5
PEDRO CARBO	50	100	0	0	150
PLAYAS	0	75	75	8	158
SANTA LUCIA	65	0	25	0	90
SIMON BOLIVAR	140	82	0	0	222
Total general	255	425	100	8	788

Desde el 01 de enero, la Instituciones del Sistema Nacional Descentralizado de Gestión Integral de Riesgos y Desastres, han entregado un total de **1.238 bienes de asistencia humanitaria**:

Cantón	Kit de Aidas - 4 personas	Kit de Aidas (para 3 días)	Kit de Aidas	Kit de Aseo Personal	Kit de Vestir	Cajitas / Frascos	Colchones	Kit de Dormir	Mosquiteras, Hebras de Cama	Juego de Sábanas	Total
DAULE	0	0	0	0	1	0	0	1	0	0	2
EL EMPALME	0	0	100	0	0	0	100	0	0	0	200
EL TRIUNFO	0	6	0	0	0	4	4	10	4	4	66
GUAYAQUIL	11	2	0	1	0	0	1	4	0	0	17
SANTA LUCÍA	0	44	0	0	0	0	0	0	0	0	44
SIMÓN BOLÍVAR	0	215	0	0	0	0	301	124	124	177	941
Total general	11	267	100	1	1	4	406	139	128	181	1238

7. COE activados, casos representativos y acciones de respuesta

- A la fecha se encuentra activo 1 COE Cantonal

No.	Provincia	Cantón	Fecha de activación	Estado
1	Guayas	Alfredo Baquerizo Moreno (Juján)	17/02/2025	Activo

Entre los casos más relevantes ocurridos durante los últimos 15 días podemos mencionar los siguientes:

- *Alfredo Baquerizo Moreno (Juján) / Alfredo Baquerizo Moreno (Juján), Cabecera Cantonal / Varios Sectores (El Tránsito y Los Amarillos).* Por lluvias registradas la madrugada del 17/02/2025, se produjo el desbordamiento del río Los Amarillos, al momento se reporta varios sectores inundados. GAD Cantonal indica que el río Los Amarillos se encuentra con **tendencia a aumentar su caudal**.
 - 163 viviendas afectadas (acumulación de agua)
 - 163 familias afectadas, 509 personas afectadas
 - 1 Bien Público Afectado (Centro de Salud Alfredo Baquerizo Moreno- acumulación de agua)
 - calles y avenidas inundadas

SNGR realizó la entrega de asistencia humanitaria. Gobernadora de Guayas y Alcaldesa de Alfredo Baquerizo Moreno en conjunto con MIES acompañaron en la entrega de asistencia humanitaria. GAD Cantonal realizó el acompañamiento a la entrega de asistencia humanitaria. SNGR realiza el monitoreo del evento.
- *Milagro / Ernesto Seminario/ Acuarelas del Río.* Por lluvias registradas la noche del 10/02/2025 y la madrugada del 11/02/2025, se produjo el incremento del río Milagro causando que varias viviendas se vieran afectadas con el ingreso de agua. UGR indica que al momento el río Milagro se encuentra con **tendencia a disminuir su caudal**.
 - 7 viviendas afectadas
 - 7 familias afectadas (datos de integrantes se encuentran bajo evaluación)

GAD Cantonal confirma novedad y se encuentra realizando levantamiento de información. SNGR realiza el monitoreo de la novedad
- *Playas/ Gral. Villamil Playas/ Varios sectores (Data Villamil, Bellavista, Barrio Durán, Playas 2, Barrio La Cristalina), Unidos Venceremos, Cristalina, Playas 2, Aguas verdes, Quebradita-Tiwinza, Dorado.* Por lluvias, se desbordó el río Arenas, causando inundación en varios sectores y se reportaron viviendas afectadas con el ingreso de agua. UGR Cantonal informa que el día de ayer 11/02/2025 se realizó la apertura del albergue Municipal del Coliseo Cacique Tumbala con 3 familias, 10 personas y 3 familias fueron a casa de familias acogientes. Las familias acogientes y afectadas ya se encuentran en sus inmuebles. El río Arenas se encuentra en su **cauce normal**.
 - 70 viviendas afectadas
 - 70 familias, 280 personas afectadas
 - 3 unidades educativas afectadas (con acumulación de agua)

Autoridad y Técnicos de la SNGR realizaron la entrega de asistencia humanitaria. Jefa Política acompañó a la entrega de asistencia humanitaria. GAD Cantonal realizó el levantamiento de información. Umeva Guayas realizó el monitoreo de la novedad
- *Simón Bolívar / Varias parroquias: Simón Bolívar, Cabecera cantonal y Lorenzo de Garaicoa /varios recintos: Recinto Las Delicias, recinto San Agustín, recinto Bella Luz, recinto Las Palmas, recinto Río Chico 2 y 3, recinto Limonal 2,* por lluvias de la madrugada del 11/02/2025, se reportan sectores inundados y viviendas afectadas con el ingreso de agua. Las familias afectadas permanecen en sus inmuebles. El Río Chilintomo y el Río Los Amarillos se encuentra con **tendencia a aumentar su caudal**, al momento no se registran lluvias en el cantón.
 - 295 viviendas afectadas (128 viviendas de la cabecera cantonal y 167 viviendas de la parroquia Lorenzo de Garaicoa)
 - 305 familias, 1075 personas afectadas (128 familias, 490 personas de la cabecera cantonal y 177 familias con 585 personas de la parroquia Lorenzo de Garaicoa)

Prefectura del Guayas realizó entrega de asistencia humanitaria a los recintos Bella Luz, recinto Las Palmas, recinto Río Chico 2 y 3, recinto Limonal 2). GAD Cantonal y GAD Provincial realizan trabajos de mitigación en los recintos afectados.
- *Santa Lucía / Santa Lucía, Cabecera Cantonal / Varios Sectores (Sector Barbascos Central, Espinal, Chonana Vieja, Che Guevara).* El 10/02/2025 por lluvias registradas, se reportan viviendas afectadas con el ingreso de agua. Las familias afectadas se encuentran en sus inmuebles.
 - 110 viviendas afectadas
 - 110 familias, 234 personas afectadas

GAD Cantonal sigue realizando levantamiento de información. SNGR y Prefectura realizaron la entrega asistencia humanitaria a las familias afectadas. GAD Cantonal acompañó a la entrega de asistencia humanitaria. SNGR realiza el monitoreo de la novedad.

Eventos Adversos de la Secretaría Nacional de Gestión de Riesgos.

SiRep elaborado por:

Nombre: Ma. Alexandra Píiza Ortiz - Operador Provincial Monitoreo de Eventos Adversos Correo electrónico: maria.piza@gestionderiesgos.gob.ec
Teléfono: 042593500

SiRep aprobado por:

Nombre: Javier Sarango. - Analista de Monitoreo de Eventos Adversos Correo electrónico: jose.sarango@gestionderiesgos.gob.ec
Teléfono: 042593500 ext. 1612

Para ser agregado o removido de esta lista de SiRep, por favor envíe un correo electrónico a sala.nacional@gestionderiesgos.gob.ec.
Para más información, visite nuestro sitio Web: <https://www.gestionderiesgos.gob.ec/informes-de-situacion-actual-snr-eventos-adversos-ecuador/>

Dirección: Edificio CIS ECU-911,
Av. Samborondón KM 0,5
Código postal: 092301 / Samborondón-Ecuador.
Teléfono: +593-4 2593-500
www.gestionderiesgos.gob.ec