

SitRep No. 04 – Lluvias, del 01 de enero de 2025 a la fecha

INFORME DE SITUACIÓN PROVINCIAL - BOLIVAR
Este informe cubre el período desde el 01/01/2025 hasta el 21/02/2025- 16h00
El próximo SITREP será emitido cuando se genere información relevante.

1. Puntos importantes

- Desde el 1 de enero de 2025 hasta la presente fecha se han registrado 25 eventos adversos por lluvias afectando a 5 cantones y 10 parroquias, siendo los más recurrentes los siguientes: deslizamientos (84.00%) y aluvión (8,00%), entre los principales.
- Durante este periodo, el cantón con mayor impacto a la población es: San Miguel.
- El 09 de enero de 2025 se declaró en emergencia al cantón Chimbo, a fin de intervenir y controlar de forma inminente la afectación vial y estructural, provocados por el deslizamiento de tierra, "En El Sector De Tamban, Ciudadela Benalcázar".
- Para coordinar las acciones de respuesta se activaron 3 COE cantonales: Chimbo, Las Naves y San Miguel y 1 COE parroquial: Balsapamba.

NIVEL DE AFECTACIÓN

2

Calificación realizada con base al Manual del COE 2017

2. Situación Hidrometeorológica actual

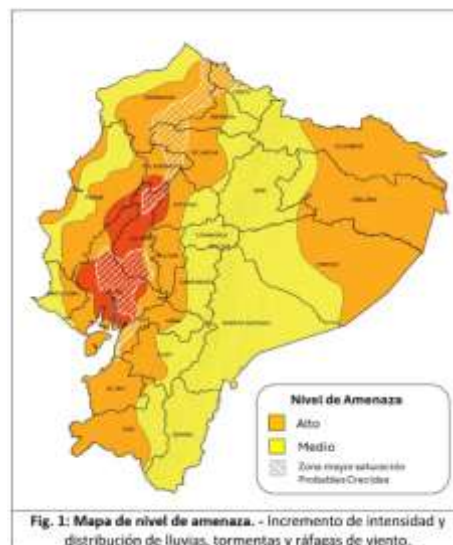
Según la Advertencia meteorológica No. 10 emitido por el INAMHI, con vigencia desde 18:00 del 17 hasta las 13H00 del 23 de febrero 2025, continuarán precipitaciones de moderada intensidad y puntual alta en gran parte del Litoral, norte y sur de la región Interandina y de manera dispersa en la Amazonía. Se prevé que los eventos de mayor relevancia se presenten los días 20, 21 y 22 de febrero entre horas de la tarde y madrugada.

Las áreas delimitadas en naranja y rojo presentan mayor probabilidad y amenaza de lluvias intensas. Las zonas entrecortadas con blanco son propensas a crecidas y desbordamientos de cuerpos de agua.

ZONAS AFECTADAS

- Región Sierra:** Lluvias con mayor intensidad en las zonas cercanas a la estribación de la cordillera occidental, norte y sur, en especial en Pichincha, Imbabura, Carchi, Bolívar, Azuay y Loja.

REGIÓN	Precipitación acumulada diaria (mm/24)		
	Nivel Medio	Nivel Alto	Muy Alto
Litoral / Insular	10 - 18	18 - 41	41 - 90
Interandina	8 - 11	11 - 30	-
Amazonía	22 - 31	31 - 60	-



ESTADO DE CUERPOS DE AGUA.

En este período se ha registrado en la provincia 01 desbordamiento de cuerpos hídricos en Las Naves.

En el seguimiento realizado por la Unidad de Monitoreo de la SNGR, al momento de la publicación de este informe no se registran cuerpos hídricos desbordados ni con tendencia a subir de nivel.

3. Eventos Adversos y Afectaciones – Resumen.

Desde el 01 de enero del 2025 a la fecha, por lluvias se han registrado un total de 25 eventos adversos, distribuidos de la siguiente manera:

No.	Cantón	Deslizamiento	Aluvión	Inundación	Total
1	SAN MIGUEL	9	2	1	12
2	GUARANDA	6	--	--	6
3	CHILLANES	3	--	--	3
4	CHIMBO	3	--	--	3
5	LAS NAVES	--	--	1	1
Total		21	2	2	25
		84.00%	8.00%	8.00%	100%

Fuente: Unidad de Monitoreo SNGR – Instituciones del SNDGIRD. 21/02/2025 -16:00

Por los eventos detallados en la tabla anterior, se han registrado las siguientes afectaciones:

Afectación a Personas:



Personas afectadas:

24



Personas damnificadas:

11









Familias afectadas:

8



Familias damnificadas:

4

Afectación a Viviendas:		Afectación a servicios básicos esenciales e infraestructura:	
 Viviendas afectadas:	5	 Viviendas destruidas:	1
Vías afectadas (kilómetros)		Bienes Privados	
 Primer Orden:	0,68	 Bienes privados afectados:	8
Segundo Orden:	0,21	 Bienes privados destruidos:	4
Total Vías afectadas (kilómetros):	0,89		
Bienes públicos			
 Bienes públicos afectados:	4		
Aceras, poste de alumbrado público, parque,			
Infraestructura Educativa			
		 Unidades Educativas con daño funcional	1

Fuente: Unidad de Monitoreo SNGR - Instituciones del SNDGIRD. 21/02/2025 16:00

Nota aclaratoria: Toda la información de cifras mostradas en el presente Informe, está sujeta a variación en virtud del levantamiento continuo de información.

4. Detalle de afectaciones por cantones

El cantón con mayor impacto a la población es **San Miguel** con **35 personas impactadas** y con **12 eventos**.

No.	Cantón	Nro. Evento	Personas Impactadas	Personas Afectadas	Personas Damnificadas	Familias Afectadas	Familias Damnificadas	Viviendas Afectadas	Viviendas Destruídas	Establecimientos Educativos Afectación Funcional	Bienes Públicos Afectados	Bienes Privados Afectados	Bienes Privados Destruídos	Kilómetros Lineales De Vías Afectadas
1	SAN MIGUEL	12	35	24	11	8	4	5	1	0	0	8	4	0.58
2	CHILLANES	3	0	0	0	0	0	0	0	0	0	0	0	0.1
3	LAS NAVES	1	0	0	0	0	0	0	0	0	2	0	0	0
4	CHIMBO	3	0	0	0	0	0	0	0	0	2	0	0	0.07
5	GUARANDA	6	0	0	0	0	0	0	0	0	0	0	0	0.14
	Total general	25	35	24	11	8	4	5	1	1	4	8	4	0.89

Fuente: Unidad de Monitoreo SNGR - Instituciones del SNDGIRD. 21/02/2025 16:00

5. Alojamiento Temporales

Durante este periodo, se activó **1 Albergue Temporal**, el cual se encuentra cerrado.

- Alojamiento temporal **cerrado**:

No.	Cantón	Parroquia	Tipo	Nombre del Sitio de Alojamiento Temporal	Familias albergadas	Personas albergadas	Fecha de apertura	Fecha de cierre
1	San Miguel	Balsapamba	Refugio temporal	Casa Comunal de Chaupiyacu	1	5	15/2/2025	21/02/2025

Fuente: Unidad de Monitoreo SNGR - Instituciones del SNDGIRD. 21/02/2025 16:00

6. Asistencia Humanitaria

Por eventos producidos por lluvias desde el 01 de enero de 2025 a la fecha, se ha entregado la siguiente asistencia humanitaria:

- Desde el 01 de enero, la SNGR ha entregado a la población afectada un total de **35 bienes** de asistencia humanitaria:

Cantón	KCA (15 días - 4 personas)	KPRH (para 3 días)	Kit de Aseo Personal	Kit de Dormir	Tanque de reserva 250lit	Total
San Miguel	11	4	11	8	1	35
Total:	11	4	11	8	1	35

Fuente: Unidad de Monitoreo SNGR - Instituciones del SNDGIRD. 21/02/2025 16:00

- Desde el 01 de enero, las Instituciones del Sistema Nacional Descentralizado de Gestión Integral de Riesgos y Desastres, han entregado un total de 95 bienes de asistencia humanitaria:

Cantón e Institución	RA (24 horas)	Kit de Aseo Personal	Kit de Vestir	A R - Otro	Total
SAN MIGUEL	13	13	56	13	95
GAD-P	13	13	0	13	39
MIES	0	0	56	0	56
Total	13	13	56	13	95

Fuente: Unidad de Monitoreo SNGR - Instituciones del SMDGIRD. 21/02/2025 16:00

7. COE activados, casos representativos y acciones de respuesta

- Desde el 01/01/2025 hasta la presente fecha se ha declarado en emergencia:

Nro.	Fecha de la Declaratoria	Provincia	Cantón	Fecha de Cierre	Estado	Observación
1	09/01/2025	Bolívar	Chimbo	09/03/2025	Vigente	Declarar el estado de EMERGENCIA a fin de intervenir y controlar de forma inminente la afectación vial y estructural , provocados por el deslizamiento de tierra, "En el Sector De Tamban, Ciudadela Benalcázar".

- Por lluvias desde el 01/01/2025 hasta la presente fecha se han activado, **3 COE cantonales y 1 parroquial**:

COE CANTONAL

No.	Cantón	Fecha de activación	Estado
1	Chimbo	6/01/2025	Activo
2	Las Naves	17/01/2025	Activo
3	San Miguel	19/02/2024	Activo

COE PARROQUIAL

No.	Cantón	Parroquia	Fecha de activación	Estado
1	San Miguel	Balsapamba	18/02/2024	Activo

Entre los casos más relevantes ocurridos en los últimos 15 días, podemos mencionar los siguientes:

- Guaranda/Gabriel Ignacio Veintimilla/Herrerías km 19 y 7, vía Guaranda - Gallo Rumi - Riobamba [E492].** El 20/02/2024 por lluvias registradas en el lugar, se originó varios deslizamientos de rocas y de tierra a lo largo de la vía que obstaculizó un carril de la vía de primer orden. La vía se encuentra totalmente **habilitada** al tránsito vehicular.
 - 30 metros lineales de vía afectada**
 MTOP Bolívar realizó los trabajos de limpieza de la vía de primer orden.
- Las Naves/Las Naves/El Malecón.** El 16/02/2025 por lluvias registradas en el lugar, se produjo el desbordamiento del río Naves Chico, mismo que afectó con el ingreso agua lodo al parque y a un muro de gaviones a la ribera del río. El 17/02/2025 se activó el COE Cantonal de Las Naves en sesión permanente con el fin de coordinar acciones frente al evento.
 - El caudal del río Naves Chico se encuentra en su cauce normal.
 - 2 bienes públicos afectados (El parque y muro de gaviones)**
 GAD Las Naves realiza los trabajos de encauzamiento y reforzamiento del muro de contención a la ribera del río Naves Chico. GAD Las Naves en conjunto con Cuerpo de Bomberos de Quinsaloma realizaron los trabajos de limpieza del lodo del parque.
- San Miguel/Bilován/Escuela de Cañotal.** El 15/02/2024 por lluvias registradas en el sector, se produjo acumulación de aguas lluvias en la cancha de la E.E.B. Cañotal y afectó por el ingreso de agua a aulas de la misma.
 - 1 E.E.B Cañotal afectada (en lo funcional)**
 Padres de familias y docentes realizaron los trabajos de limpieza de la cancha y de las aulas de E.E.B Cañotal.
- San Miguel/Bilován /Varios sectores; vía Romaspamba, Pailaloma, Matapalo, Bilován, Mirador, Arrayanes, Cumbavía, Cedropamba, Variante de Quebracha y La Florida.** El 15/02/2025 por lluvias registradas en el lugar se produjo varios deslizamientos en las vías de segundo orden en los diferentes sectores, las vías que conduce a Romaspamba, Pailaloma y Matapalo se encuentran **cerradas** y a las vías de Bilován, Mirador, Arrayanes, Cumbavía, Cedropamba, Variante de Quebracha y La Florida se encuentran **parcialmente habilitadas**.
 - 68 metros lineales de vía afectada**
 GAD Parroquial de Bilován realiza paulatinamente los trabajos de limpieza de las vías de segundo orden en diferentes sectores.
- San Miguel/Balsapamba/Chaupiyacu, vía San Miguel-Balsapamba [E-491].** El 14/02/2025 por lluvias registradas en el lugar, se produjo un represamiento en la quebrada Chaupiyacu, el cual ocasionó destrucción y afectación a varias viviendas, la tubería de la distribución de agua para la comunidad, bienes privados destruidos y afectados, además afectación a la vía estatal de primer orden con arrastre de material lodoso, palos y piedras que obstaculizó al paso vehicular en

su totalidad. La SNGR Bolívar en conjunto con el GAD Parroquial de Balsapamba el 15/02/2025 realizaron la activación de Alojamiento Temporal modalidad Refugio, para una familia damnificada en la casa Comunal de Chaupiyacu y el 21/02/2025 se desactivó debido a que la familia se trasladó a hogar acogiente (suegra) por el mismo sector. La vía se encuentra **habilitada** al paso vehicular. El 18/02/2025 se activó el COE Parroquial de Balsapamba y el 19/02/2025 se instaló el COE Cantonal de San Miguel, con la finalidad de articular acciones frente a la emergencia.

- 1 vivienda destruida
- 4 familias, 11 personas damnificadas (1 familia, 5 personas se encuentra en la casa Comunal de Chaupiyacu).
- 7 viviendas afectadas
- 6 familias, 16 personas afectadas
- 300 metros lineales de vía afectada
- 4 bienes privados destruidos (Locales comerciales)
- 6 bienes privados afectados (5 vehículos y 1 tanque de cemento de reserva de agua para la comunidad)
- 15 familias, 60 personas afectadas indirectamente (por desabastecimiento de agua)

SNGR en conjunto con MIES, MSP, GAD San Miguel, GAD Provincial y Gobernación de Bolívar realizaron la entrega de Asistencia Humanitaria a las familias afectadas y damnificadas. GAD San Miguel conjuntamente con personal de la SNGR realizó el levantamiento de información. GAD Parroquial y Tenencia Política coordinan acciones. MSP San Miguel realizó valoración médica y atención psicológica a las familias afectadas y damnificadas. GAD Provincial recorrió el lugar del evento. Cuerpo de Bomberos apoyo en las labores de limpieza y doto de agua a las familias. MTOP Bolívar juntamente con GAD Provincial, GAD Parroquial de Balsapamba y GAD San Miguel realizaron los trabajos de limpieza de la vía de primer orden. CTE y Policía Nacional brindaron seguridad y tránsito vehicular en la zona. Junta del Agua y GAD Parroquial realizaron los trabajos de restablecimiento del agua en el sector. MIDUVI realizó inspección en la zona e indica que la familia no califica para el bono de vivienda.

SitRep generado por la Unidad de Monitoreo de Eventos Adversos Bolívar de la Secretaría Nacional de Gestión de Riesgos.

SitRep elaborado por:

Nombre: Carmen Santana - Analista de Monitoreo de Eventos Adversos
Correo electrónico: carmen.santana@gestionderiesgos.gob.ec
Teléfono: 032550002

SitRep aprobado por:

Nombre: Javier Sarango. - Analista de Monitoreo de Eventos Adversos
Correo electrónico: jose.sarango@gestionderiesgos.gob.ec
Teléfono: 042593500 ext. 1602

Para ser agregado o removido de esta lista de SitRep, por favor envíe un correo electrónico a sala.bolivar@gestionderiesgos.gob.ec
Para más información, visite nuestro sitio Web: <https://www.gestionderiesgos.gob.ec/Informes-de-situacion-actual-por-eventos-adversos-ecuador/>