

SitRep No. 05 – Lluvias, del 01 de enero de 2025 a la fecha

INFORME DE SITUACIÓN PROVINCIAL - BOLÍVAR
Este Informe cubre el período desde el 01/01/2025 hasta el 24/02/2025- 15h00
El próximo SITREP será emitido cuando se genere información relevante.

1. Puntos importantes

- Desde el 1 de enero de 2025 hasta la presente fecha se han registrado 30 eventos adversos por lluvias afectando a 5 cantones y 11 parroquias, siendo los más recurrentes los siguientes: deslizamientos (83.33%) e inundación (10,00%), entre los principales.
- Durante este periodo, el cantón con mayor impacto a la población es: San Miguel.
- El 09 de enero de 2025 se declaró en emergencia al cantón Chimbo, a fin de intervenir y controlar de forma inminente la afectación vial y estructural, provocados por el deslizamiento de tierra, "En El Sector De Tamban, Ciudadela Benalcázar".
- Para coordinar las acciones de respuesta se activaron 3 COE cantonales: Chimbo, Las Naves y San Miguel y 1 COE parroquial: Balsapamba.

NIVEL DE AFECTACIÓN

2

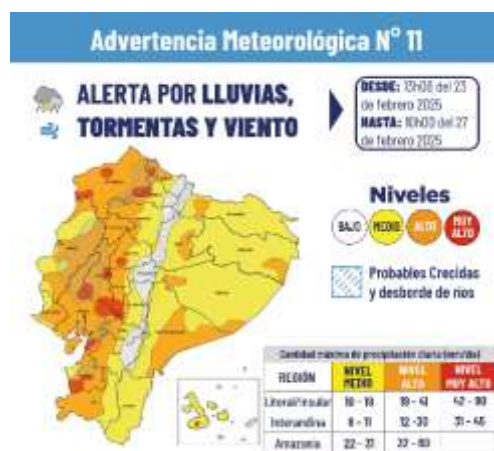
Calificación realizada con base al Manual del COE 2017

2. Situación Hidrometeorológica actual

Según la **Advertencia meteorológica No. 11 emitido por el INAMHI**, con vigencia desde 13:00 del 23 hasta las 10H00 del 27 de febrero 2025, Entre el 23 y 27 de febrero, continuaran las lluvias en gran parte del país. Se prevén eventos intensos en la región Litoral

ZONAS AFECTADAS

- Región Sierra:** Lluvias con mayor intensidad en las zonas cercanas a la estribación de la cordillera occidental, norte y sur, en especial en Bolívar, Imbabura, Carchi, Cotopaxi.



ESTADO DE CUERPOS DE AGUA.

En este periodo se ha registrado en la provincia **01 desbordamiento de cuerpos hídricos en Las Naves**.

En el seguimiento realizado por la Unidad de Monitoreo de la SNGR, al momento de la publicación de este informe no se registran cuerpos hídricos desbordados ni con tendencia a subir de nivel.

3. Eventos Adversos y Afectaciones – Resumen.

Desde el 01 de enero del 2025 a la fecha, por lluvias se han registrado **un total de 30 eventos adversos**, distribuidos de la siguiente manera:

| No. | Cantón | Deslizamiento | Inundación | Aluvión | Total |
|--------------|------------|---------------|---------------|--------------|-------------|
| 1 | SAN MIGUEL | 9 | 1 | 2 | 12 |
| 2 | GUARANDA | 7 | -- | -- | 7 |
| 3 | CHILLANES | 5 | 1 | -- | 6 |
| 4 | CHIMBO | 3 | -- | -- | 3 |
| 5 | LAS NAVES | 1 | 1 | -- | 2 |
| Total | | 25 | 3 | 2 | 30 |
| | | 83.33% | 10.00% | 6.67% | 100% |

Fuente: Unidad de Monitoreo SNGR – Instituciones del SNDGIRD. 24/02/2025 -15:00

Por los eventos detallados en la tabla anterior, se han registrado las siguientes afectaciones:






Afectación a Personas:

| | | | | | |
|---|---------------------|----|---|------------------------|----|
|  | Personas afectadas: | 24 |  | Personas damnificadas: | 11 |
|  | Familias afectadas: | 12 |  | Familias damnificadas: | 4 |

Afectación a Viviendas:

| | | | | | |
|---|----------------------|---|---|-----------------------|---|
|  | Viviendas afectadas: | 9 |  | Viviendas destruidas: | 1 |
|---|----------------------|---|---|-----------------------|---|

Afectación a servicios básicos esenciales e infraestructura:

| Vías afectadas (kilómetros) | | Bienes Privados | |
|--|-------------|---|---|
|  Primer Orden: | 0,70 |  Bienes privados afectados: | 8 |
| Segundo Orden: | 0,71 |  Bienes privados destruidos: | 4 |
| Tercer Orden: | 0,01 | | |
| Total Vías afectadas (kilómetros): | 1,42 | | |
| Bienes públicos | | | |
|  Bienes públicos afectados: | 4 | | |
| Aceras, poste de alumbrado público, parque, | | | |
| Infraestructura Educativa | | | |
|  Unidades Educativas con daño funcional | | | 1 |

Fuente: Unidad de Monitoreo SNGR - Instituciones del SNDGIRD. 24/02/2025 15:00

Nota aclaratoria: Toda la información de cifras mostradas en el presente Informe, está sujeta a variación en virtud del levantamiento continuo de información.

4. Detalle de afectaciones por cantones

El cantón con mayor impacto a la población es **San Miguel** con **35 personas impactadas** y con **12 eventos**.

| No. | Cantón | Nro. Evento | Personas Impactadas | Personas Afectadas | Personas Damnificadas | Familias Afectadas | Familias Damnificadas | Viviendas Afectadas | Viviendas Destruídas | Establecimientos Educativos Afectación Funcional | Bienes Públicos Afectados | Bienes Privados Afectados | Bienes Privados Destruídos | Kilómetros Lineales De Vías Afectadas |
|-----|----------------------|-------------|---------------------|--------------------|-----------------------|--------------------|-----------------------|---------------------|----------------------|--|---------------------------|---------------------------|----------------------------|---------------------------------------|
| 1 | SAN MIGUEL | 12 | 35 | 24 | 11 | 8 | 4 | 5 | 1 | 1 | 0 | 8 | 4 | 0.58 |
| 2 | CHILLANES | 6 | 0 | 0 | 0 | 4 | 0 | 4 | 0 | 0 | 0 | 0 | 0 | 0.6 |
| 3 | LAS NAVES | 2 | 0 | 0 | 0 | 0 | 0 | 0 | 0 | 0 | 2 | 0 | 0 | 0.01 |
| 4 | CHIMBO | 3 | 0 | 0 | 0 | 0 | 0 | 0 | 0 | 0 | 2 | 0 | 0 | 0.07 |
| 5 | GUARANDA | 7 | 0 | 0 | 0 | 0 | 0 | 0 | 0 | 0 | 0 | 0 | 0 | 0.16 |
| | Total general | 30 | 35 | 24 | 11 | 12 | 4 | 9 | 1 | 1 | 4 | 8 | 4 | 1.42 |

Fuente: Unidad de Monitoreo SNGR - Instituciones del SNDGIRD. 24/02/2025 15:00

5. Detalle de estado de vías

Vías de primer orden **Parcialmente habilitadas (1)**

| No. | Cantón | Parroquia | Sector/Vía | Vías Alterna |
|-----|----------|-----------|-------------------------------------|--------------|
| 1 | Guaranda | Guanujo | Km 10, vía Guanujo-Echeandía [E494] | - |

Vías de segundo orden **Parcialmente habilitadas (1)**

| No. | Cantón | Parroquia | Sector/Vía | Vías Alterna |
|-----|------------|-----------|---|--------------|
| 1 | San Miguel | Bilován | Bilován, Mirador, Arrayanes, Cumbavia, Cedropamba, Variante de Quebracha y La Florida | - |

Vías de segundo orden **Cerradas (2)**

| No. | Cantón | Parroquia | Sector/Vía | Vías Alterna |
|-----|------------|-----------|---------------------------------------|--------------|
| 1 | San Miguel | Bilován | Romaspamba, Pailaloma y Matapalo | - |
| 2 | Chillanes | Chillanes | vía a la Comunidad de Cruz de Perezán | - |

6. Alojamiento Temporales

Durante este periodo, se activó **1 Albergue Temporal**, el cual se encuentra cerrado.

- Alojamiento temporal **cerrado:**

| No. | Cantón | Parroquia | Tipo | Nombre del Sitio de Alojamiento Temporal | Familias albergadas | Personas albergadas | Fecha de apertura | Fecha de cierre |
|-----|------------|------------|------------------|--|---------------------|---------------------|-------------------|-----------------|
| 1 | San Miguel | Balsapamba | Refugio temporal | Casa Comunal de Chaupiyacu | 1 | 5 | 15/2/2025 | 21/02/2025 |

Fuente: Unidad de Monitoreo SNGR - Instituciones del SNDGIRD. 24/02/2025 15:00

7. Asistencia Humanitaria

Por eventos producidos por lluvias desde el 01 de enero de 2025 a la fecha, se ha entregado la siguiente asistencia humanitaria:

- Desde el 01 de enero, la SNGR ha entregado a la población afectada un total de 35 bienes de asistencia humanitaria:

| Cantón | KCA (15 días - 4 personas) | KPRH (para 3 días) | Kit de Aseo Personal | Kit de Dormir | Tanque de reserva 2500lit | Total |
|---------------|----------------------------|--------------------|----------------------|---------------|---------------------------|-----------|
| San Miguel | 11 | 4 | 11 | 8 | 1 | 35 |
| Total: | 11 | 4 | 11 | 8 | 1 | 35 |

Fuente: Unidad de Monitoreo SNGR - Instituciones del SNDGIRD. 24/02/2025 15:00

- Desde el 01 de enero, las Instituciones del Sistema Nacional Descentralizado de Gestión Integral de Riesgos y Desastres, han entregado un total de 95 bienes de asistencia humanitaria:

| Cantón e Institución | RA (24 horas) | Kit de Aseo Personal | Kit de Vestir | AR - Otro | Total |
|----------------------|---------------|----------------------|---------------|-----------|-----------|
| SAN MIGUEL | 13 | 13 | 56 | 13 | 95 |
| GAD-P | 13 | 13 | 0 | 13 | 39 |
| MIES | 0 | 0 | 56 | 0 | 56 |
| Total | 13 | 13 | 56 | 13 | 95 |

Fuente: Unidad de Monitoreo SNGR - Instituciones del SNDGIRD. 24/02/2025 15:00

8. COE activados, casos representativos y acciones de respuesta

- Desde el 01/01/2025 hasta la presente fecha se ha declarado en emergencia:

| Nro. | Fecha de la Declaratoria | Provincia | Cantón | Fecha de Cierre | Estado | Observación |
|------|--------------------------|-----------|--------|-----------------|---------|---|
| 1 | 09/01/2025 | Bolívar | Chimbo | 09/03/2025 | Vigente | Declarar el estado de EMERGENCIA a fin de intervenir y controlar de forma inminente la afectación vial y estructural , provocados por el deslizamiento de tierra, "En el Sector De Tambo, Ciudadela Benalcázar". |

- Por lluvias desde el 01/01/2025 hasta la presente fecha se han activado, **3 COE cantonales y 1 parroquial**:

COE CANTONAL

| No. | Cantón | Fecha de activación | Estado |
|-----|------------|---------------------|--------|
| 1 | Chimbo | 6/01/2025 | Activo |
| 2 | Las Naves | 17/01/2025 | Activo |
| 3 | San Miguel | 19/02/2024 | Activo |

COE PARROQUIAL

| No. | Cantón | Parroquia | Fecha de activación | Estado |
|-----|------------|------------|---------------------|--------|
| 1 | San Miguel | Balsapamba | 18/02/2024 | Activo |

Entre los casos más relevantes ocurridos en los últimos 15 días, podemos mencionar los siguientes:

- Chillanes/San José del Tambo/Comunidad de Naranjal.** El 24/02/2025 por las lluvias registradas en la madrugada del 24/02/2025, se produjo un deslizamiento de tierra que afectó con el ingreso de agua y lodo a varias viviendas.

- 3 viviendas afectadas

- 3 familias afectadas

UGR del GAD Chillanes realiza el levantamiento de información EVIN.

- Chillanes/Chillanes/Comunidad Jashi.** El 24/02/2025 por lluvias registradas en el sector, se produjo una infiltración de agua subterránea que afectó a la vivienda con el ingreso de agua y lodo por la parte interior de la casa.

- 1 vivienda afectada

- 1 familia afectada

UGR del GAD Chillanes realiza el levantamiento de información EVIN.

- Chillanes/Chillanes/vía a la Comunidad de Cruz de Perezán.** El 24/02/2025, por lluvias registradas en el sector, se produjo un deslizamiento de tierra que obstaculiza totalmente a la vía de segundo orden, la cual se encuentra **cerrada** al tránsito vehicular.

- 500 metros lineales de vía afectada

SNGR Bolívar coordina con GAD Provincial para la limpieza de la calzada. UGR del GAD Chillanes verificó el evento.

- **Las Naves/Las Naves/vía Selva Alegre - Unión del Congreso.** El 23/02/2024 por lluvias registradas en el lugar, se produjo un deslizamiento de tierra que obstaculizó totalmente la vía de tercer orden, al momento se encuentra **habilitada** al paso vehicular.

- **10 metros lineales de vía afectada.**

JEPOL de Las Naves confirmó el evento. SNGR Bolívar coordinó con GAD Provincial para la limpieza de la vía. GAD Cantonal realizó la limpieza de la vía.

- **Las Naves/Las Naves/El Malecón.** El 16/02/2025 por lluvias registradas en el lugar, se produjo el desbordamiento del río Naves Chico, mismo que afectó con el ingreso agua lodo al parque y a un muro de gaviones a la ribera del río. **El 17/02/2025 se activó el COE Cantonal de Las Naves** en sesión permanente con el fin de coordinar acciones frente al evento.

El caudal del río Naves Chico se encuentra en su cauce normal.

- **2 bienes públicos afectados (El parque y muro de gaviones)**

GAD Las Naves realiza los trabajos de encauzamiento y reforzamiento del muro de contención a la ribera del río Naves Chico. GAD Las Naves en conjunto con Cuerpo de Bomberos de Quinsaloma realizaron los trabajos de limpieza del lodo del parque.

- **San Miguel/Bilován /Varios sectores; vía Romaspamba, Pailaloma, Matapalo, Bilován, Mirador, Arrayanes, Cumbavia, Cedropamba, Variante de Quebracha y La Florida.** El 15/02/2025 por lluvias registradas en el lugar se produjo varios deslizamientos en las vías de segundo orden en los diferentes sectores, las vías que conduce a Romaspamba, Pailaloma y Matapalo se encuentran **cerradas** y a las vías de Bilován, Mirador, Arrayanes, Cumbavia, Cedropamba, Variante de Quebracha y La Florida se encuentran **parcialmente habilitadas**.

- **68 metros lineales de vía afectada**

GAD Parroquial de Bilován realiza paulatinamente los trabajos de limpieza de las vías de segundo orden en diferentes sectores.

- **San Miguel/Balsapamba/Chaupiyacu, vía San Miguel-Balsapamba [E-491].** El 14/02/2025 por lluvias registradas en el lugar, se produjo un represamiento en la quebrada Chaupiyacu, el cual ocasionó destrucción y afectación a varias viviendas, la tubería de la distribución de agua para la comunidad, bienes privados destruidos y afectados, además afectación a la vía estatal de primer orden con arrastre de material lodoso, palos y piedras que obstaculizó al paso vehicular en su totalidad. **La SNGR Bolívar en conjunto con el GAD Parroquial de Balsapamba el 15/02/2025 realizaron la activación de Alojamiento Temporal modalidad Refugio, para una familia damnificada en la casa Comunal de Chaupiyacu y el 21/02/2025 se desactivó debido a que la familia se trasladó a hogar acogiente (suegra) por el mismo sector.** La vía se encuentra **habilitada** al paso vehicular. **El 18/02/2025 se activó el COE Parroquial de Balsapamba y el 19/02/2025 se instaló el COE Cantonal de San Miguel, con la finalidad de articular acciones frente a la emergencia.**

- **1 vivienda destruida**
- **4 familias, 11 personas damnificadas (1 familia, 5 personas se encuentra en la casa Comunal de Chaupiyacu).**
- **7 viviendas afectadas**
- **6 familias, 16 personas afectadas**
- **300 metros lineales de vía afectada**
- **4 bienes privados destruidos (Locales comerciales)**
- **6 bienes privados afectados (5 vehículos y 1 tanque de cemento de reserva de agua para la comunidad)**
- **15 familias, 60 personas afectadas indirectamente (por desabastecimiento de agua)**

SNGR en conjunto con MIES, MSP, GAD San Miguel, GAD Provincial y Gobernación de Bolívar realizaron la entrega de Asistencia Humanitaria a las familias afectadas y damnificadas. GAD San Miguel conjuntamente con personal de la SNGR realizó el levantamiento de información. GAD Parroquial y Tenencia Política coordinan acciones. MSP San Miguel realizó valoración médica y atención psicológica a las familias afectadas y damnificadas. GAD Provincial recorrió el lugar del evento. Cuerpo de Bomberos apoyo en las labores de limpieza y doto de agua a las familias. MTOP Bolívar juntamente con GAD Provincial, GAD Parroquial de Balsapamba y GAD San Miguel realizaron los trabajos de limpieza de la vía de primer orden. CTE y Policía Nacional brindaron seguridad y tránsito vehicular en la zona. Junta del Agua y GAD Parroquial realizaron los trabajos de restablecimiento del agua en el sector. MIDUVI realizó inspección en la zona e indica que la familia no califica para el bono de vivienda.

SitRep generado por la Unidad de Monitoreo de Eventos Adversos Bolívar de la Secretaría Nacional de Gestión de Riesgos.

SitRep elaborado por:

Nombre: Carmen Santana - Analista de Monitoreo de Eventos Adversos
Correo electrónico: carmen.santana@gestionderiesgos.gob.ec
Teléfono: 032550002

SitRep aprobado por:

Nombre: Javier Sarango. - Analista de Monitoreo de Eventos Adversos
Correo electrónico: jose.sarango@gestionderiesgos.gob.ec
Teléfono: 042593500 ext. 1602

Para ser agregado o removido de esta lista de SitRep, por favor envíe un correo electrónico a sala.bolivar@gestionderiesgos.gob.ec
Para más información, visite nuestro sitio Web: <https://www.gestionderiesgos.gob.ec/informes-de-situacion-actual-por-eventos-adversos-ecuador/>