

SitRep No. 17 – Lluvias, del 01 de enero de 2025 a la fecha

INFORME DE SITUACIÓN NACIONAL

Este Informe cubre el periodo desde el 01/01/2025 hasta el 15/02/2025- 12h30
El próximo SITREP será emitido cuando se genere información relevante.

1. Puntos importantes

- Desde el 1 de enero de 2025 hasta la presente fecha se han registrado 473 eventos adversos por lluvias afectando a 23 provincias, 128 cantones y 263 parroquias, siendo los más recurrentes los siguientes: deslizamientos (48,20%), inundaciones (30,44%), socavamiento (6,34%), colapso estructural (5,92%), y vendaval (3,81%) entre los principales.
- Durante este periodo, las provincias con mayor impacto a la población son: Guayas, Chimborazo, Manabí, Cotopaxi, Los Ríos, Esmeraldas, y Loja.
- El 07 de febrero se declaró en emergencia el cantón Nangaritza en la provincia de Zamora Chinchipe para intervenir por el desbordamiento del río Nangaritza. EL 09 de enero de 2025 se declaró en emergencia al Cantón Chimbo en la provincia de Bolívar, a fin de intervenir y controlar de forma inminente la afectación vial y estructural, provocados por el deslizamiento de tierra, "En El Sector De Tamban, Ciudadela Benalcázar". Además, se declaró en emergencia a la parroquia de San Antonio de las Aradas del cantón Quilanga provincia de Loja por un aluvión registrado el 6 de enero de 2025. EL 10 de febrero, El Gobierno Parroquial García Moreno de cantón Cotacachi provincia de Imbabura se declaró en desastre parroquial por deslizamiento, debido a la magnitud y el impacto de los eventos registrados.
- Para coordinar las acciones de respuesta se activaron 5 el COE cantonales: Cotacachi de la provincia de Imbabura, Riobamba de la provincia de Chimborazo; Quilanga de Loja, Chimbo de la provincia de Bolívar y Nangaritza en la provincia de Zamora Chinchipe.

NIVEL DE AFECTACIÓN

3

Calificación realizada con base al Manual del COE 2017

2. Situación Hidrometeorológica actual

Según la advertencia meteorológica No. 09 emitido por el INAMHI, con vigencia desde 18:00 del 11 hasta las 10H00 del 17 de febrero 2025. Continuarán precipitaciones de alta intensidad en gran parte del Litoral, norte y sur de la región Interandina y de manera dispersa en la Amazonía. Se prevé que los eventos de mayor relevancia se presenten los días 13, 14 y 16 de febrero entre horas de la tarde y madrugada. Estas condiciones pueden continuar después del periodo de la vigencia del presente boletín.

ZONAS AFECTADAS

- Región Litoral:** Lluvias de alta y muy alta intensidad en gran parte de la región
- Región Sierra:** Lluvias con mayor intensidad en la zona norte y sur, en especial en Pichincha, Carchi, Bolívar, Azuay y Loja.
- Región Amazonía:** Precipitaciones de mayor recurrencia en Zamora, Morona Santiago y Napo.
- Región Insular:** Lluvias de ocasional moderada intensidad en la isla de San Cristóbal, Santa Cruz e Isabela.

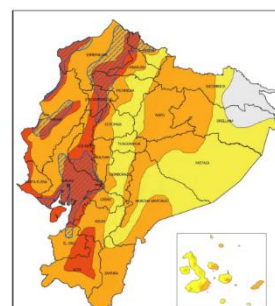


Fig. 1: Mapa de nivel de amenaza - Incremento de intensidad y estimación de Máxima Precipitación Acumulada diaria (mm/24h)

REGIÓN	Nivel Medio	Nivel Alto	Muy Alto
Litoral / insular	10 - 18	18 - 41	41 - 90
Interandina	8 - 11	11 - 30	31 - 45
Amazonia	22 - 31	31 - 60	-

ESTADO DE CUERPOS DE AGUA.

Al momento, en el seguimiento realizado por las Unidades de Monitoreo de la SNGR, se registra 03 cuerpos de agua desbordados, y 20 cuerpos de agua con tendencia a aumentar de nivel.

03 cuerpo hídrico desbordado

Nro.	Provincia	Cantón	Parroquia	Sector	Cuerpo Hídrico	Fecha de Novedad	Observaciones
01	Esmeraldas	Esmeraldas	Esmeraldas	Isla Luis Vargas Torres	Esmeraldas	13/02/2025	Agua en calles, avenidas y en algunos patios de viviendas
02	Los Ríos	Montalvo	Montalvo	rcto. Salvador Allende	Cristal	11/02/2025	Se mantiene desbordado por el lado de la vía de tercer orden que inicia desde el rcto. Salvador Allende hacia el rcto. La Ernestina, misma que se encuentra habilita al tránsito vehicular con precaución
03	Los Ríos	Babahoyo	Pimocha	rcto. La Chorrera	Babahoyo	14/02/2025	Vía de segundo orden parcialmente habilitada.

20 cuerpo hídrico con tendencia a subir de nivel

Nro.	Provincia	Cantón	Parroquia	Sector	Cuerpo Hídrico	Fecha de Novedad	Observaciones
01	Guayas	Simón Bolívar	Simón Bolívar	Recinto las Delicias	Chilintomo	11/02/2025	UGR GAD confirmó la tendencia y realizó inspección
02	Guayas	Salitre (Urbina Jado)	El Salitre (Las Ramas)	Varios sectores	Vinces	11/02/2025	UGR GAD confirmó la tendencia y realizó inspección
03	Guayas	Naranjal	Taura	Recinto Cascajal	Taura	13/02/2025	UGR GAD confirmó la tendencia y realizó inspección
04	Guayas	Salitre (Urbina Jado)	El Salitre (Las Ramas)	Recinto Las Avispas, Recinto Palo Seco	Salitre	13/02/2025	UGR GAD confirmó la tendencia y realizó inspección
05	Guayas	Salitre (Urbina Jado)	Junquillal	Recinto Las Peñas, Recinto Laurel de Salitre	Pula	13/02/2025	UGR GAD confirmó la tendencia y realizó inspección
06	Guayas	Alfredo Baquerizo Moreno (Juján)	Alfredo Baquerizo Moreno (Juján)	Varios sectores	Chilintomo	11/02/2025	UGR GAD confirmó la tendencia y realizó inspección
07	Guayas	Alfredo Baquerizo Moreno (Juján)	Alfredo Baquerizo Moreno (Juján)	San Antonio	Los Amarillos	11/02/2025	UGR GAD confirmó la tendencia y realizó inspección
08	Guayas	Simón Bolívar	Simón Bolívar	varios sectores	Los Amarillos	11/02/2025	UGR GAD confirmó la tendencia y realizó inspección
09	Guayas	General Antonio Elizalde (Bucay)	General Antonio Elizalde (Bucay)	varios sectores	Bucay	13/02/2025	UGR GAD confirmó la tendencia y realizó inspección

Dirección: Edificio CIS ECU-911,

Av. Samborondón KM 0,5

Código postal: 092301 / Samborondón-Ecuador.

Teléfono: +593-4 2593-500

www.gestionderiesgos.gob.ec

10	Los Ríos	Vinces	Antonio Sotomayor (Cab. en Playas de Vinces)	Rcto. California	Junquillo	13/02/2025	UGR Vinces confirmó la tendencia y realizó inspección
11	Los Ríos	Babahoyo	Clemente Baquerizo	Puertas Negras	San Pablo	11/02/2025	UGR Babahoyo confirmó la tendencia y realizó inspección
12	Los Ríos	Buena Fé	Patricia Pilar	Puente Baba	Baba	11/02/2025	UGR Buena Fé confirmó la tendencia y realizó inspección
13	Los Ríos	Buena Fé	San Jacinto de Buena Fé	Pto. Bajaña	Pto. Bajaña	11/02/2025	UGR Buena Fé confirmó la tendencia y realizó inspección
14	Los Ríos	Babahoyo	Febres Cordero (Las Juntas) (Cab. en Mata de Cacao)	Rcto. Los Álamos	Chilintomo	12/02/2025	UGR Babahoyo confirmó la tendencia y realizó inspección
15	Los Ríos	Vinces	Vinces	Vinces	Vinces	04/02/2025	UGR Vinces confirmó la tendencia y realizó inspección
16	Esmeraldas	Quinindé	Rosa Zárate (Quinindé)	Rosa Zárate	Blanco	10/02/2025	UGR confirmó la tendencia y realizó inspección
17	Esmeraldas	Quinindé	Quinque (Olmedo Perdomo Franco)	Rosa Zárate	Quinindé	10/02/2025	UGR confirmó la tendencia y realizó inspección
18	Esmeraldas	Quinindé	Malimpia	Palma Real	Guayllabamba	13/02/2025	Por lluvias en la zonas altas, reportan 1 vivienda afectada al momento.
19	Azuay	Cuenca	Tarqui	Tarqui	Río Tarqui	14/02/2025	Se confirmó la tendencia y se mantiene en constante monitoreo en coordinación con el GAD-Cantonal.
20	Azuay	Cuenca	Yanuncay	Yanuncay	Río Yanuncay	14/02/2025	GAD habilitó la vía de tercer orden, se mantienen la tendencia.

3. Eventos Adversos y Afectaciones - Resumen.

Desde el 01 de enero del 2025 a la fecha, por lluvias se han registrado **un total de 473 eventos adversos**, distribuidos de la siguiente manera:

Provincia	Deslizamiento	Inundación	Socavamiento	Colapso Estructural	Vendaval	Aluvión	Hundimiento	Tormenta Eléctrica	Granizada	Total general
AZUAY	45	12	2	6	--	--	--	--	2	67
GUAYAS	1	36	5	5	3	--	--	--	--	50
PICHINCHA	27	11	--	2	1	--	1	2	--	44
LOJA	36	2	2	1	--	3	--	--	--	44
EL ORO	20	6	5	3	--	--	1	2	--	37
LOS RÍOS	2	20	3	5	2	--	--	--	--	32
MANABÍ	5	16	--	1	5	1	--	--	--	28
ESMERALDAS	5	12	5	2	--	--	--	--	--	24
CHIMBORAZO	10	6	1	--	--	6	--	--	--	23
IMBABURA	16	3	1	--	2	--	1	--	--	23
MORONA SANTIAGO	11	4	3	--	2	1	--	--	--	21
ZAMORA CHINCHIPE	8	5	--	--	--	--	--	--	--	13
COTOPAXI	6	2	1	--	--	--	--	--	1	10
BOLÍVAR	8	--	--	--	--	1	--	--	--	9
CARCHI	9	--	--	--	--	--	--	--	--	9
TUNGURAHUA	8	--	--	--	--	--	1	--	--	9
PASTAZA	3	4	--	--	1	1	--	--	--	9
CAÑAR	4	2	--	1	--	--	--	--	--	7
SANTO DOMINGO DE LOS TSÁCHILAS	3	1	1	1	1	--	--	--	--	7
SANTA ELENA	1	2	--	1	--	--	--	--	--	4
ORELLANA	--	--	1	--	--	--	--	--	--	1
SUCUMBÍOS	--	--	--	--	--	--	1	--	--	1
NAPO	--	--	--	--	1	--	--	--	--	1
Total general	228	144	30	28	18	13	5	4	3	473
	48,20%	30,44%	6,34%	5,92%	3,81%	2,75%	1,06%	0,85%	0,63%	100%

Fuente: Unidades de Monitoreo SNGR - Instituciones del SNDGIRD. 15/02/2025 -10:30

Por los eventos detallados en la tabla anterior, se han registrado las siguientes afectaciones:

Afectación a Personas:					
	Personas Fallecidas:*	5		Heridos:	3
	Personas afectadas:	4.987		Personas damnificadas:	125
	Familias afectadas:	1.395		Familias damnificadas:	36
Afectación a Viviendas:					

	Viviendas afectadas:	1.053		Viviendas destruidas:	21
Afectación a servicios básicos esenciales e infraestructura:					
Vías afectadas (kilómetros)			Bienes Privados		
	Primer Orden:	3,65		Bienes privados afectados:	40
	Segundo Orden:	3,48			
	Tercer Orden:	6,06		Bienes privados destruidos:	9
	Total Vías afectadas (kilómetros):	13,19			
Bienes públicos			Puentes		
	Bienes públicos afectados: Rotura de tubería, poste de alumbrado público, cancha municipal, alcantarillado, muros de contención	30		Puentes afectados:	6
	Bienes públicos destruidos: Postes de alumbrado eléctrico	7		Puentes destruidos:	1
Infraestructura Educativa					
	Unidades Educativas afectados:	6			
Afectación a medios de vida:					
	Ha. Cultivo Afectados	276,60		Animales afectados	100
	Ha. Cultivo Perdidos	19,84		Animales Muertos	45.297

* 5 Fallecidos: 3 por deslizamientos, 1 personas por caída de un rayo y 1 por inundación.

Fuente: Unidades de Monitoreo SNGR - Instituciones del SNDGIRD. 15/02/2025 -10:30

Nota aclaratoria: Toda la información de cifras mostradas en el presente Informe, está sujeta a variación en virtud del levantamiento continuo de información.

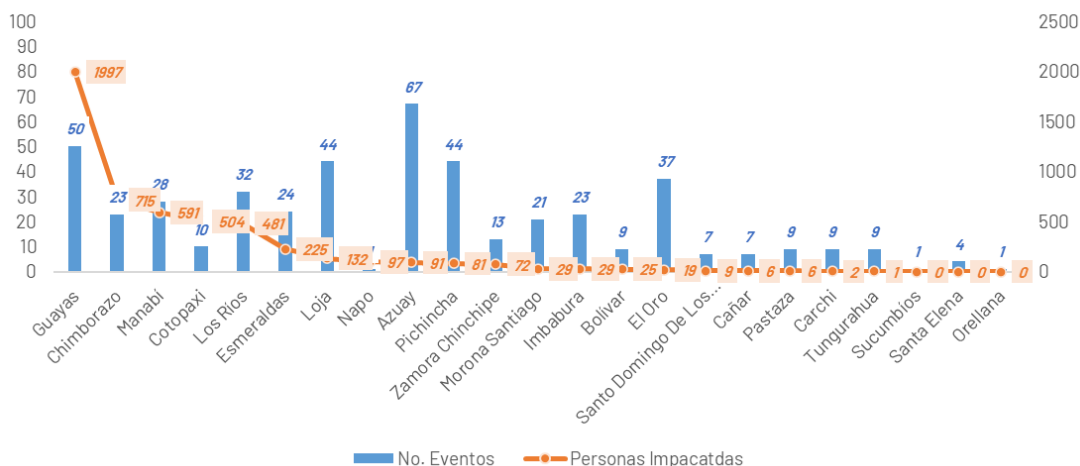
4. Detalle de afectaciones por provincias

La provincia con mayor impacto a la población es **Guayas** con **1.997 personas impactadas** y la de mayor recurrencia es **Azuay** con **67 eventos**.

Provincia	No de Evento	Personas Fallecidas	Personas Heridas	Personas Impactadas	Personas Afectadas	Familias Afectadas	Personas Damnificadas	Familias Damnificadas	Viviendas Afectadas	Viviendas Destruídas	Est. Educativos Afectados	Centros De Salud Afectados	Puentes Afectados	Puentes Destruídos	Bienes Públicos Afectados	Bienes Públicos Destruídos	Bienes Privados Afectados	Bienes Privados Destruídos	Km. Lineales De Vías Afectadas	Ha. Cultivo Afectados	Ha. Cultivo Perdidos	Animales Afectados	Animales Muertos
GUAYAS	50	0	0	1997	1995	569	2	1	558	1	0	0	2	0	1	0	0	0	0,06	0	0	0	0
CHIMBORAZO	23	0	0	715	715	183	0	0	15	0	0	5	0	0	0	0	3	0	4,19	14	9	100	40
MANABÍ	28	0	0	591	590	183	1	0	170	1	1	0	0	0	1	0	1	0	0,12	0	0	0	0
COTOPAXI	10	0	0	504	504	126	0	0	0	0	0	0	1	0	1	0	0	0	0,21	103,1	3,1	0	0
LOS RÍOS	32	0	0	481	462	117	19	7	83	6	1	0	1	0	4	1	0	0	0,15	1	0	0	0
ESMERALDAS	24	0	0	225	219	70	6	3	70	3	0	0	0	0	4	0	0	0	0,08	0	0	0	0
LOJA	44	0	0	132	108	37	24	7	44	3	1	0	0	0	0	4	7	2	0,6	0	0	0	0
NAPO	1	0	0	97	97	18	0	0	0	0	0	0	0	0	0	0	0	0	0	0	0	0	0
AZUAY	67	0	2	91	87	24	4	1	20	1	2	0	1	1	1	1	8	0	1,87	0	0	0	0
PICHINCHA	44	1	1	81	78	18	3	1	35	1	1	0	0	0	1	0	4	0	2,32	0	0	0	0
ZAMORA CHINCHIPE	13	1	0	72	28	7	44	11	12	0	0	0	0	0	0	0	10	1	0,17	153,5	0	0	45257
MORONA SANTIAGO	21	0	0	29	22	6	7	1	6	1	0	0	0	0	0	0	4	0	0,51	0	0	0	0
IMBABURA	23	2	0	29	29	11	0	0	11	0	0	0	0	0	3	1	0	1	0,61	3	3,24	0	0
BOLÍVAR	9	0	0	25	17	5	8	2	5	1	0	0	0	0	2	0	0	4	0,5	0	0	0	0
EL ORO	37	0	0	19	19	14	0	0	15	0	0	0	1	0	2	0	1	0	0,68	1	0	0	0
SANTO DOMINGO DE LOS TSÁCHILAS	7	0	0	9	9	2	0	0	2	0	0	0	0	0	0	0	0	0	0,07	0	0	0	0
CAÑAR	7	0	0	6	6	2	0	0	2	0	0	0	0	0	0	0	1	1	0,11	0	0	0	0
PASTAZA	9	0	0	6	0	1	6	1	2	1	0	0	0	0	4	0	1	0	0,12	0	4,5	0	0
CARCHI	9	0	0	2	2	1	0	0	2	1	0	0	0	0	2	0	0	0	0,19	1	0	0	0
TUNGURAHUA	9	1	0	1	0	0	1	1	0	1	0	0	0	0	0	0	0	0	0,62	0	0	0	0
SUCUMBÍOS	1	0	0	0	0	0	0	0	0	0	0	0	0	0	0	0	0	0	0,01	0	0	0	0
ORELLANA	1	0	0	0	0	0	0	0	0	0	0	0	0	0	0	0	0	0	0	0	0	0	0
SANTA ELENA	4	0	0	0	0	1	0	0	1	0	0	0	0	0	4	0	0	0	0	0	0	0	0
Total general	473	5	3	5112	4987	1395	125	36	1053	21	6	5	6	1	30	7	40	9	13,19	276,6	19,84	100	45297

Fuente: Unidades de Monitoreo SNGR - Instituciones del SNDGIRD. 15/02/2025 -10:30

Recurrencia de Eventos vs Personas Impactadas



Nota: * Personas impactadas incluye a personas afectadas y damnificadas.

Fuente: Unidades de Monitoreo SNGR - Instituciones del SNDGIRD. 15/02/2025 -10:30

A continuación, se detallan los eventos peligrosos que registraron personas fallecidas a causa de lluvias desde el 01 de enero de 2025 a la fecha:

Nro.	Provincia	Cantón	Parroquia	Sector	Evento	Fecha del Evento	No. de fallecidos	Descripción
1	Zamora Chinchipe	Zamora Chinchipe	Guayzimi	Las Brisas	Inundación	06/02/2025	1	Debido al desbordamiento del río se produjo el arrastre de 1 persona en el caudal que causó su deceso.
2	Imbabura	Antonio Ante	San Roque	Barrio San Miguel	Deslizamiento	21/01/2025	2	Debido a las fuertes precipitaciones, se produjo un deslizamiento de tierra donde trabajadores de una empresa contratista realizaban labores de alcantarillado.
3	Tungurahua	Ambato	San Fernando	San Isidro de Tumbaló, vía Aguaján - San Fernando	Deslizamiento	09/01/2025	1	Produjo por el arrastre de material que obstruyó el canal de riego, provocando que el agua arrastre material pétreo por la pared del canal, saturando el terreno, debilitamiento del talud y provocando un deslizamiento que destruyó una vivienda y el fallecimiento de una persona.
4	Pichincha	Quito	Chimacalle	Juan Borgoñón y Rodrigo de Ocampo	Tormenta eléctrica	07/01/2025	1	Se registró una persona fallecida por caída de rayo debido a una tormenta eléctrica.
Total:							5	

Fuente: Unidades de Monitoreo SGR - Instituciones del SNDGIRD. 15/02/2025 -10:30

5. Alojamientos Temporales

Durante este periodo, por lluvias se activaron **2 Albergues Temporales**, los cuales se encuentran cerrados.

- Alojamientos temporales **cerrados**:

No.	Provincia	CANTON	PARROQUIA	TIPO	NOMBRE DEL SITIO DE ALOJAMIENTO TEMPORAL	FECHA DE APERTURA	FECHA DE CIERRE
1	GUAYAS	El Triunfo	El Triunfo	Refugio temporal	Iglesia Evangélica	17/1/2025	23/1/2025
2		Playas	General Villamil (Playas)	Campamento Temporal	Centro Recreacional Coliseo Cacique Tumbala	11/2/2025	12/2/2025

Fuente: Unidades de Monitoreo SGR - Instituciones del SNDGIRD. 15/02/2025 -10:30

6. Asistencia Humanitaria

Por eventos producidos por lluvias desde el 01 de enero de 2025 a la fecha, se ha entregado la siguiente asistencia humanitaria:

- Desde el 01 de enero, la SNGR ha entregado a la población afectada un total de **2.959** bienes de asistencia humanitaria:

Provincia	KCA (15 días - 4 personas)	KPRH (para 3 días)	Kit de Aseo Personal	Kit de Limpieza	Camas	Cobijas / Frazadas	Kit de Dormir	Kit de Vajilla	Kit de Limpieza (alberque)	Almohada	de A.R - Otro	Balde de 10 lt	Purificador de Agua	Sachet de Cloro	Kit Purificadores de Agua	Total
AZUAY	0	5	3	1	0	0	4	0	0	0	0	0	0	0	0	13
CHIMBORAZO	24	0	18	5	0	0	7	0	0	0	7	0	0	0	0	61
ESMERALDAS	0	14	14	0	11	0	20	0	0	0	0	0	3	0	0	62

Provincia	KCA (15 días - 4 personas)	KPRH (para 3 días)	Kit de Aseo Personal	Kit de Limpieza	Camas	Cobijas / Frazadas	Kit de Dormir	Kit de Vajilla	Kit de Limpieza (albergue)	Almohada	de A R - Otro	Balde de 10 lt	Purificador de Agua	Sachet de Cloro	Kit Purificadores de Agua	Total
GUAYAS	205	87	25	0	0	0	0	0	0	0	0	0	0	0	0	317
IMBABURA	0	5	0	0	0	0	0	0	0	0	0	0	0	0	0	5
LOS RÍOS	0	1	2	0	0	0	2	0	2	0	0	0	0	0	0	7
MANABÍ	10	0	10	10	0	15	8	3	0	25	13	6	12	2280	2	2394
MORONA SANTIAGO	0	6	6	0	0	0	0	0	0	0	0	0	0	0	0	12
PASTAZA	0	0	0	0	0	0	5	0	0	0	11	0	0	0	0	16
SANTO DOMINGO DE LOS TSÁCHILAS	0	2	0	1	0	0	5	3	0	0	0	0	0	0	0	11
ZAMORA CHINCHIPE	17	0	11	11	0	0	11	11	0	0	0	0	0	0	0	61
Total general	256	120	89	28	11	15	62	17	2	25	31	6	15	2280	2	2959

- Desde el 01 de enero, la Instituciones del Sistema Nacional Descentralizado de Gestión Integral de Riesgos y Desastres, han entregado un total de 3.638 bienes de asistencia humanitaria:

Provincia	KCA (15 días - 4 personas)	KPRH (para 3 días)	RA (24 horas)	Kit de Aseo Personal	Kit de Vestir	Toallas de Baño	Kit de Limpieza	Camas	Cobijas / Frazadas	Colchones	Kit de Dormir	Kit de Cocina	Kit de Vajilla	Cocinetas	Mosquiteras, Redes de Cosecha	Juego de Sábanas	Agua en Recipiente no Desechable (L/lt)	Agua Distribuida en Tanques (L/lt) Pentable	Láminas de Zinc	Clavos - Techo - Unidades	de RI - Otro	Semillas	Total
CHIMBORAZO	0	0	0	0	0	0	0	0	0	0	0	0	0	0	0	0	0	0	0	0	0	10	10
GUAYAS	11	267	100	1	1	0	0	0	4	406	139	0	0	0	128	181	0	0	0	0	0	0	1238
IMBABURA	0	0	0	0	0	0	0	0	0	0	0	0	0	0	0	0	1600	0	0	0	0	0	1600
LOJA	17	0	0	0	0	0	0	0	0	0	0	0	0	0	0	0	0	0	0	0	0	0	17
LOS RÍOS	7	0	0	0	0	0	0	0	0	0	0	0	0	0	0	0	120	0	10	0	12	0	149
MORONA SANTIAGO	0	6	0	0	0	0	0	0	0	0	2	0	1	1	0	0	0	0	68	8	450	0	536
NAPO	0	0	0	0	44	0	0	0	0	0	12	0	0	0	0	0	0	0	0	0	0	0	56
PASTAZA	0	2	0	2	0	0	0	0	0	0	0	1	0	0	0	0	0	0	0	0	0	0	5
PICHINCHA	2	0	0	0	3	3	0	0	3	0	0	0	0	0	0	0	0	0	0	0	0	0	11
SANTO DOMINGO DE LOS TSÁCHILAS	0	3	0	2	0	0	0	0	0	0	0	0	0	0	0	0	0	0	0	0	0	0	5
TUNGURAHUA	2	0	1	2	1	0	2	1	0	1	0	0	0	0	0	0	0	0	0	0	0	0	11
Total general	39	278	101	7	49	3	2	1	7	407	154	1	1	1	128	181	120	1600	78	8	462	10	3638

Fuente: Unidades de Monitoreo SNGR - Instituciones del SNDGIRD. 15/02/2025 -10:30

7. COE activados, casos representativos y acciones de respuesta

- Desde el 01/01/2025 hasta la presente fecha se ha declarado en emergencia:

Nro.	Fecha de la Declaratoria	Provincia	Cantón	Fecha de Cierre	Estado	Observación
1	07/02/2025	Zamora Chinchipe	Nangaritza	07/03/2025	Vigente	Declarar en emergencia grave al sector Las Brisas, parroquia Gunyuzimi, cantón Nangaritza, bajo circunstancias de fuerza mayor, con el objeto de prevenir, mitigar y remediar las Inundaciones por desbordamiento del río Nangaritza .
2	09/01/2025	Bolívar	Chimbo	09/03/2025	Vigente	Declarar el estado de EMERGENCIA a fin de intervenir y controlar de forma inminente la afectación vial y estructural , provocados por el deslizamiento de tierra. "En El Sector De Tamban, Ciudadela Benalcazar" .

Además, se declaró en emergencia a la parroquia de San Antonio de las Aradas del cantón Quilanga provincia de Loja por un aluvión registrado el 6 de enero de 2025.

EL 10 de febrero, El Gobierno Parroquial García Moreno de cantón Cotacachi provincia de Imbabura se declaró en **desastre** parroquial por deslizamiento, debido a la magnitud y el impacto de los eventos registrados.

- Por lluvias desde el 01/01/2025 hasta la presente fecha se han activado, 4 COE cantonales:

No.	Provincia	Cantón	Fecha de activación	Estado
1	Imbabura	Cotacachi	12/02/2025	Activo
2	Zamora Chinchipe	Nangaritza	09/02/2025	Activo
3	Chimborazo	Riobamba	10/01/2025	Activo
4	Loja	Quilanga	8/01/2025	Activo
5	Bolívar	Chimbo	6/01/2025	Activo

Adicional se activó el COE parroquial de San Pedro de Vilcabamba el 22 de enero de 2025, por desbordamiento de la quebrada el Sacapo.

Entre los casos más relevantes ocurridos en los últimos 15 días, podemos mencionar los siguientes:

Zona 1

- **provocando la inundación del sector.** Al momento el río Guayllabamba ya no se encuentra con **tendencia a subir de nivel**, cabe indicar que debido al caudal del mismo aún no han podido ingresar al sector, la familia afectada al momento realiza la limpieza de lodo de su vivienda.
 - 8 personas afectadas (dato preliminar).
 - 1 familia, 4 personas afectadas (dato preliminar).
 - 1 vivienda afectada.Cuerpo de Bomberos Quinindé confirmó el evento. GAD Cantonal Quinindé indicó los datos preliminares, adicional informa que el 14/02/2025 retornarán al sitio para continuar con el levantamiento de información.
- **Esmeraldas/Muisne/Quingue/Quingue**, por lluvias del 11/02/2025 y la **crecida del río Quingue se suscitó un socavón en el talud cerca de una vivienda provocando el colapso de la pared de la misma.** En el levantamiento de información GAD Cantonal Muisne se identificaron las familias damnificadas y afectadas, adicional de las viviendas afectadas. Las familias damnificadas continúan pernoctando en casa de familia de acogida, El río Quingue se encuentra **normal**.
 - 3 familias, 6 personas damnificadas.
 - 3 familias, 11 personas afectadas.
 - 3 viviendas destruidas.
 - 3 viviendas afectadas.GAD Cantonal Muisne realiza trabajos con maquinaria para modificar el caudal del río Quingue para evitar que se sigan produciendo socavones en el talud.
- **Imbabura / Cotacachi / García Moreno/Ingreso a la Cabecera Parroquial de García Moreno**, el 04/02/2025, debido a las lluvias suscitadas en la tarde del 03/02/2025, se **reportó un hundimiento y el colapso de la mesa de la vía de tercer orden**, además, se registró la rotura de la tubería del agua de consumo dejando sin agua a la parroquia (restablecido) y por seguridad se suspendió clases en la Unidad Educativa (clases con normalidad). Se continúa con los trabajos para la construcción de un paso badén provisional, al momento la vía se encuentra **parcialmente habilitada**. Se realiza mantenimiento a la vía alterna La Z- Loma Negra- Magnolia - García Moreno.
 - 30 metros afectados de la mesa de la vía.
 - 100% de servicio de agua de consumo afectado (restablecido).
 - 290 familias afectadas indirectamente (1500 personas) por falta de agua de consumo
 - 1 bien público afectado (tubería de paso de agua de consumo).El 12/02/2025, se activó el **COE Cantonal Cotacachi**, en la reunión realizada se resuelve. GAD Parroquial emitió para la declaratoria de **Desastre** por el plazo de 90 días. GAD Cantonal Cotacachi realizó levantamiento topográfico en la zona afectada. SNGR brinda asesoramiento al COE Parroquial y COE Cantonal y participó en el COE Cantonal. GAD Provincial de Imbabura con apoyo del GAD Parroquial García Moreno continúan con los trabajos de rehabilitación, limpieza y mantenimiento de la vía principal y la vía alterna.

Zona 4

- **Manabí/Sucre/Leónidas Plaza/Sitio San Agustín y Comunidad La envidia km16**, por lluvias presentadas el 13/02/2025, se produjo el **desbordamiento del estero Chávez**, el que causó inundación en estos sitios, afectando varias viviendas y enseres, por ingreso de agua, las familias afectadas continúan en sus viviendas, actualmente el estero se encuentra con nivel **normal**.
 - 20 viviendas afectadas
 - 20 Familias afectadas, (personas afectadas por confirmar).GAD Sucre confirmó el evento y se activa en los sitios para el levantamiento del EVIN. SNGR da seguimiento al evento, gestiona con UGR Cantonal el EVIN.
- **Manabí / Portoviejo/ Picoaza / Varios sectores (Milagro de Picoaza)**, A causa de las fuertes lluvias registradas 11/02/2025, se reportaron varias viviendas afectadas con el ingreso de agua, una familia fue evacuada a familia acogientes. Mediante el EVIN realizado y emitido por UGR Cantonal de Portoviejo se actualizan datos de afectación, así mismo se reporta daños de enseres de las familias afectadas, quienes se encuentran en sus viviendas, la familia evacuada retorno a su vivienda.
 - 12 viviendas afectadas.
 - 12 familias, 38 personas afectadas.
 - 1 familias evacuada.GAD Cantonal el 12/02/2025 realizó levantamiento de información y gestiona con entrega de Asistencia Humanitaria. Cuerpo de Bomberos de Portoviejo en los sitios realizan labores de evacuación de agua y evacuación de enseres.
- **Manabí/Sucre/Charapotó/Los Almendros, por la Cantera**, por lluvias presentadas el 07/02/2025, se produjo una inundación que causó afectación en varias viviendas y enseres por ingreso de agua.
 - **9 viviendas afectadas**
 - **9 Familias, 23 personas afectadas.**Cuerpo de Bomberos de Sucre en el sitio colaboró con la evacuación de agua. SNGR da seguimiento al evento, gestiona con UGR Cantonal el EVIN.
- **Manabí/Sucre/Charapotó/Cañitas**, por lluvias presentadas durante la tarde del 06/02/2025, se produjo el incremento de caudal de la quebrada Cañitas, **causando desbordamiento de flujo de lodo y palizada**, afectando varias viviendas con ingreso de agua y lodo en el interior y patios, las familias afectadas se encuentran en sus viviendas, al momento el caudal se encuentra en su nivel **normal**.
 - 8 viviendas afectadas
 - 8 familias afectadas, (personas afectadas por confirmar)Cuerpo de Bomberos de Sucre en el sitio colaboró con evacuación de agua de patios y viviendas, GAD Cantonal realizó limpieza de la vía de primer orden y realizará el evento y se encuentra coordinando el levantamiento de EVIN.

Zona 5

Bolívar/San Miguel/Balsapamba/Las Peñas, vía San Miguel-Balsapamba [E-491]. El 14/02/2025 a causa de las lluvias registradas en el lugar, se produjo un represamiento en la quebrada Chaupiyacu, lo que ocasionó afectación a varias viviendas y a la vía estatal por el arrastre de material lodoso, palos, piedras.

SITUACIÓN ACTUAL: La vía de primer orden se encuentra parcialmente habilitada al tránsito vehicular.

- -1 vivienda destruida
- -1 familia, 6 personas damnificadas
- -5 viviendas afectadas
- -5 familias, 17 personas afectadas
- -300 metros lineales de vía afectada
- -4 Bienes privados destruidos (Locales comerciales)
- -Bienes privados afectados (vehículos y motos atrapados)

Personal de la SNGR Bolívar se encuentra en el lugar a coordinar acciones y apoyo al levantamiento de información EVIN.

Maquinaria del GAD Parroquial de Balsapamba en conjunto con GAD San Miguel y MTOP Bolívar continúan realizando los trabajos de limpieza de la vía.

- **Los Ríos/Babahoyo/Pimocha/rcto. Colorado del Río - río Babahoyo,** por lluvias en la mañana del 14/02/2025, se reportó el **desbordamiento del río Babahoyo**, afectando indirectamente a varias viviendas del lugar, actualmente el caudal se encuentra desbordado sin presencia de agua dentro de las viviendas ya que están en una zona alta y las familias se mantienen en sus hogares.

- 5 familias afectadas indirectamente
- 20 personas afectadas indirectamente

Jefa Política de Pimocha se encuentra en el sitio realizando barrido de afectaciones en la zona afectada. SNGR coordinó con UGR Babahoyo el levantamiento EVIN del evento. Se coordinó con MAG el levantamiento del MAAPEA en el sitio.

- **Los Ríos/Babahoyo/Febres Cordero/Rcto. Los Álamos - La Macarena - Escuela de Educación Básica José María Urbina - Río Chilintomo.** Por lluvias en la madrugada del 12/02/2025, se **reportó el desbordamiento del río Chilintomo**, dejando consigo 1 Unidad Educativa afectada funcionalmente, como también ingreso de agua a varias viviendas de los sectores antes mencionados. Mediante visita al sitio se **verificó que el caudal del río Chilintomo** continúa con sentencia **a subir de nivel**, las familias permanecen en las viviendas con presencia de agua, la vía de tercer orden que comunica al sector la Macarena se encuentra **habilitada** al tránsito vehicular y no cuentan con vías alternas

- 1 Unidad Educativa afectada Funcionalmente (Escuela de Educación Básica José María Urbina)
- 10 viviendas afectadas
- 90 familias afectadas
- 360 personas afectadas
- 90 familias afectadas
- 360 personas afectadas
- 100 familias afectadas indirectamente
- 400 personas afectadas indirectamente
- 2 bienes Públicos afectados (muros de contención)
- 25 metros lineales afectados

SNGR y GAD Babahoyo realizaron barrido de afectaciones en la zona. SNGR coordina con técnico de MAG para el levantamiento MAAPEA.

- **Los Ríos/Montalvo/Montalvo, Cabecera Cantonal/ rcto. Salvador Allende - río Cristal,** El 11/02/2025 debido a la presencia de fuertes lluvias, se reportó el **desbordamiento del Río Cristal**, provocando la destrucción de un muro de contención y afectando la vía de tercer orden. Actualmente las familias continúan en las viviendas sin presencia de agua, el caudal de río Cristal se mantiene **desbordado** por el lado de la vía de tercer orden que inicia desde el **rcto. Salvador Allende hacia el rcto. La Ernestina**, se encuentra **habilitada** al tránsito vehicular.

- 1 muro de contención destruido (bien público)
- 10 viviendas afectadas
- 10 familias afectadas
- 40 personas afectadas
- 15 metros lineales afectados

Cuerpo de Bomberos Montalvo se mantiene en el sitio realizando barrido de afectaciones. Técnico del MAG realizará levantamiento de MAAPEA y UGR Montalvo realizará levantamiento EVIN en horas de la tarde.

- **Guayas / Milagro / Ernesto Seminario/ Acuarelas del Río.** A causa de las lluvias registradas la noche del 10/02/2025 y la madrugada del 11/02/2025, se produjo el **incremento del río Milagro causando que varias viviendas se vieran afectadas con el ingreso de agua**. UGR indica que al momento el río Milagro se encuentra con tendencia a disminuir su caudal.

- 7 viviendas afectadas
- 7 familias afectadas (datos de integrantes se encuentran bajo evaluación)

GAD Cantonal confirma novedad y se encuentra realizando levantamiento de información. SNGR realiza el monitoreo de la novedad

- **Guayas / Playas/ Gral. Villamil Playas/ Varios sectores (Data Villamil, Bellavista, Barrio Durán, Playas 2, Barrio La Cristalina), Unidos Venceremos, Cristalina, Playas 2, Aguas verdes, Quebradita-Tiwiza, Dorado,** por fuertes lluvias, se desbordó el río Arenas, causando inundación en varios sectores y se reportaron viviendas afectadas con el ingreso de agua. UGR Cantonal informa que el día de ayer 11/02/2025 se realizó la apertura del albergue Municipal del Coliseo Cacique Tumbala con 3 familias, 10 personas y 3 familias fueron a casa de familias acogientes. El 12/02/2025 las familias salieron del albergue y retornaron a sus viviendas, así como las familias que se encontraban en familias acogientes, cabe mencionar que el agua ha drenado de los sectores y viviendas. El río Arenas se encuentra con tendencia a **disminuir su caudal**.

- 50 viviendas afectadas (datos preliminares)
- 50 familias, 120 personas afectadas (datos preliminares)

- 3 unidades educativas afectadas (con acumulación de agua)

GAD Cantonal realizó el levantamiento de información. SNGR realiza el monitoreo de la novedad.

- **Guayas / Simón Bolívar / Varias parroquias: Simón Bolívar, Cabecera cantonal y Lorenzo de Garaicoa /varios recintos: Recinto Las Delicias, recinto San Agustín, recinto Bella Luz, recinto Las Palmas, recinto Río Chico 2 y 3, recinto Limonal 2**, por lluvias de la madrugada del 11/02/2025, se reportan sectores inundados y viviendas afectadas con el ingreso de agua. Las familias afectadas permanecen en sus inmuebles. El Río Chilintomo y el Río Los Amarillos se encuentra con tendencia a **augmentar su caudal**, al momento no se registran lluvias en el cantón.

- 295 viviendas afectadas (128 viviendas de la cabecera cantonal y 167 viviendas de la parroquia Lorenzo de Garaicoa)
- 305 familias, 1075 personas afectadas (128 familias, 490 personas de la cabecera cantonal y 177 familias con 585 personas de la parroquia Lorenzo de Garaicoa)

Prefectura del Guayas realizó entrega de asistencia humanitaria a los recintos Bella Luz, recinto Las Palmas, recinto Río Chico 2 y 3, recinto Limonal 2). GAD Cantonal y GAD Provincial realizan trabajos de mitigación en los recintos afectados.

- **Guayas / Santa Lucía / Santa Lucía, Cabecera Cantonal / Varios Sectores (Sector Barbasco Central, Espinal, Chonana Vieja, Che Guevara)**. El 10/02/2025 por lluvias registradas, se reportan viviendas afectadas con el ingreso de agua. Las familias afectadas se encuentran en sus inmuebles.

- 110 viviendas afectadas
 - 110 familias, 234 personas afectadas
- GAD Cantonal sigue realizando levantamiento de información. SNGR y Prefectura realizaron la entrega asistencia humanitaria a las familias afectadas. GAD Cantonal acompañó a la entrega de asistencia humanitaria. SNGR realiza el monitoreo de la novedad

Zona 6

- **Azuay/San Fernando/San Fernando/Pacay**, por lluvias presentadas la noche del 12/02/2025 se registró un deslizamiento **afectando parcialmente** la vía de tercer orden, adicional se reportó el ingreso de agua y lodo a dos viviendas del sector.

- 9 viviendas afectadas.
- 9 familias afectadas.
- 47 personas afectadas.
- 1000 metros de vía aproximadamente (vía parcialmente habilitada)

SNGR de forma conjunta con GAD San Fernando realizan inspección y levantamiento de información en la zona del evento, maquinaria del GAD Cantonal y GAD Provincial realiza limpieza de la vía.

- **Azuay/Cuenca/Victoria del Portete/Hacienda la Rosa**. por las lluvias suscitadas el 12/02/2025 se produjo un deslizamiento de tierra que **afectó la parte de un muro de contención en un reservorio de agua en el sector de la parte alta de la hacienda la Rosa**, el reservorio no suministra agua a familias del sector ya que es agua utilizada para riego. **Para atención al evento se activó el PMU y el COE Parroquial, adicional se evacuaron 4 viviendas de 4 familias (a casa de familia acogientes) por precaución.** El agua se encuentra desfogando de manera controlada en un dique formado por la acumulación de agua en la parte baja del reservorio afectado. GAD Provincial informa que instaló un sifón de 30 metros de longitud con tubería de PVC de 200 mm que permitirá evacuar alrededor 4000 m³ por día del agua del reservorio en peligro de colapso

Afectaciones en evaluación

Maquinaria del GAD Provincial realiza limpieza del material acumulado en el paso de agua bajo la panamericana, GAD Cuenca realiza monitoreo en la zona del evento.

- **Azuay/Cuenca/Molleturo/Parque Central**, por lluvias registradas las últimas semanas, el 06/02/2024 se suscitó un deslizamiento al **costado de una vía de segundo orden, adicional pone en riesgo una vivienda de dos pisos de construcción mixta** (cemento y zinc) la cual se encuentra deshabitada, debido que la familia que habitaba la misma decidió salir arrendar otra vivienda por precaución.

- 15 metros de vía aproximadamente
- 1 vivienda afectada.
- 1 familia, 6 personas afectadas.

DGR Cuenca realizó levantamiento de información, dejando recomendaciones. La vía se encuentra **habilitada**

Zona 7

- **El Oro/ Piñas/Saracay/Los Naranjos, Vía Saracay - Piñas [E585]**, por lluvias intensas se registra el **desbordamiento de la quebrada Los Naranjos**, afectando la vía de segundo orden al paso vehicular. La vía se encuentra **habilitada** al tránsito vehicular y que producto de la inundación varias viviendas resultaron afectadas por acumulación de agua e indica también que las familias se mantienen en sus casas, al momento el caudal de la quebrada se mantiene en estado **normal**.

- 100 metros de vía afectada por acumulación de agua. (habilitada)
- 10 viviendas afectadas (por acumulación de agua, dato preliminar)
- 10 familias afectadas (dato preliminar)

Cuerpo de Bomberos Piñas realiza recorrido constatando afectaciones, SNGR coordina con UPREA y GAD Cantonal el levantamiento de información.

- **Loja/Loja/San Pedro de Vilcabamba/Sacapo**. Por lluvias suscitadas en la madrugada del 11/02/2025 se **desbordó la quebrada Sacapo**, causando afectaciones. El GAD Provincial y GAD Parroquial continúan labores. Vía de tercer orden **cerrada** al tránsito vehicular. (vía Sacapo a Sacapo)

- 2 viviendas afectadas (Por ingreso de agua)
- 2 familias afectadas conformadas por 6 personas
- 5 metros lineales de vía aproximadamente (1 puente destruido)

GAD Provincial de Loja y el GAD Parroquial de San Pedro del Vilcabamba, realizan limpieza vial, de alcantarillado y restauración del puente, Cuerpo de Bomberos Loja realizó la limpieza y evacuación del agua en las viviendas

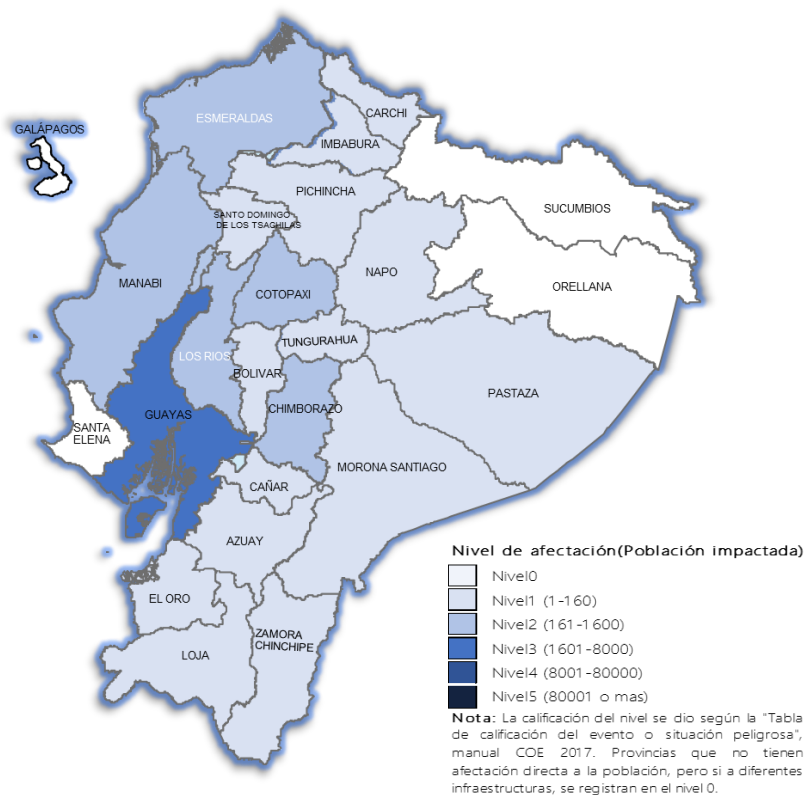
- **Zamora Chinchipe/Nangaritza/Guayzimi/Las Brisas**. Producto a lluvias suscitadas en la noche del 06/02/2025 y madrugada del 07/02/2025, se produjo una inundación en el sector, **debido al desbordamiento del Río Nangaritza afectando varias viviendas y animales de granja**. El 07/02/2025 se activó el COE Cantonal de Nangaritza. El 07/02/2025 se declaró en emergencia al **cantón Nangaritza hasta atender la emergencia**. Se continúa el levantamiento de información. Debido al desbordamiento del río se produjo el arrastre de 1 persona en el caudal que causo su deceso. El cauce del río se encuentra **normal**

Las familias y personas afectadas y damnificadas continúan en casa de familias acogientes. Se está realizando levantamiento de información del número de personas afectadas y damnificadas. Vías de acceso de tercer orden se encuentran **cerradas**

- 1 persona fallecida
- 11 familias damnificadas
- 6 familias afectadas
- 11 viviendas afectadas
- 1 bien privado destruido (granja avícola)
- 10 bienes privados afectados (Galpones para pollos)
- 50% de vías de acceso afectadas (vías de tercer orden cerradas)
- 45257 animales muertos (45000 pollos de granja, 12 bovinos, 60 gallinas criollas y 185 cuyes)
- 153.5 hectáreas de cultivos afectados (En levantamiento de información)

El GAD Provincial realiza relleno con material pétreo en vías de acceso vehicular hacia la parroquia. UGR de Nangaritza continúa realizando el levantamiento de información y daños. COE Cantonal se activó el 07/02/2025 por la emergencia y se enviaron los informes a las diferentes instituciones como MIES, SNGR, prefectura, gobernación, para atención de la emergencia. Cuerpo de Bomberos de Nangaritza realiza atención de la emergencia. SNGR coordinó la atención del evento y realizó la entrega de Asistencia Humanitaria

8. Mapa de Afectación por Lluvias



SitRep generado por la Dirección de Monitoreo de Eventos Adversos de la Secretaría Nacional de Gestión de Riesgos.

SitRep elaborado por:

Nombre: Cristian Mazorra - Analista de Monitoreo de Eventos Adversos
Correo electrónico: cristian.mazorra@gestionderiesgos.gob.ec
Teléfono: 042593500 ext. 1603

SitRep aprobado por:

Nombre: Mariana Quispi M. - Directora de Monitoreo de Eventos Adversos
Correo electrónico: director_monitoreo@gestionderiesgos.gob.ec
Teléfono: 042593500 ext. 1631

Para ser agregado o removido de esta lista de SitRep, por favor envíe un correo electrónico a sala.nacional@gestionderiesgos.gob.ec
Para más información, visite nuestro sitio Web: <https://www.gestionderiesgos.gob.ec/informes-de-situacion-actual-por-eventos-adversos-ecuador/>