

SitRep No. 20 – Lluvias, del 01 de enero de 2025 a la fecha

INFORME DE SITUACIÓN NACIONAL

Este Informe cubre el período desde el 01/01/2025 hasta el 17/02/2025- 18h00
El próximo SITREP será emitido cuando se genere información relevante.

1. Puntos importantes

- Desde el 1 de enero de 2025 hasta la presente fecha se han registrado 581 eventos adversos por lluvias afectando a 23 provincias, 142 cantones y 325 parroquias, siendo los más recurrentes los siguientes: deslizamientos (46,82%), inundaciones (31,67%), socavamiento (6,02%), colapso estructural (5,34%) y vendaval (4,48%) entre los principales.
- Durante este período, las provincias con mayor impacto a la población son: Guayas, Manabí, Chimborazo, Los Ríos Cotopaxi y Esmeraldas.
- El 07 de febrero se declaró en emergencia el cantón Nangaritza en Zamora Chinchipe por el desbordamiento del río Nangaritza. El 09 de enero de 2025 se declaró en emergencia al Cantón Chimbo en la provincia de Bolívar, a fin de intervenir y controlar de forma inminente la afectación vial y estructural, provocados por el deslizamiento de tierra, "En El Sector De Tamban, Ciudadela Benalcázar". Además, se declaró en emergencia a la parroquia de San Antonio de las Aradas del cantón Quilanga provincia de Loja por un aluvión registrado el 6 de enero de 2025. El 10 de febrero, El Gobierno Parroquial García Moreno de cantón Cotacachi provincia de Imbabura se declaró en desastre por deslizamiento, debido a la magnitud y el impacto de los eventos registrados.
- Para coordinar las acciones de respuesta se activaron 2 COE provinciales: Manabí y Santa Elena y 9 COE cantonales: Eloy Alfaro en la provincia de Esmeraldas, Salinas en la provincia de Santa Elena, Cotacachi de la provincia de Imbabura, Riobamba de la provincia de Chimborazo; Olmedo y Quilanga de Loja, Chimbo de la provincia de Bolívar, Nangaritza y Centinela del Condor en la provincia de Zamora Chinchipe.

NIVEL DE AFECTACIÓN

3

Calificación realizada con base al Manual del COE 2017

2. Situación Hidrometeorológica actual

Según la advertencia meteorológica No. 10 emitido por el INAMHI, con vigencia desde 18:00 del 17 hasta las 13H00 del 23 de febrero 2025, continuarán precipitaciones de moderada intensidad y puntual alta en gran parte del Litoral, norte y sur de la región Interandina y de manera dispersa en la Amazonía. Se prevé que los eventos de mayor relevancia se presenten los días 20, 21 y 22 de febrero entre horas de la tarde y madrugada.

Las áreas delimitadas en naranja y rojo presentan mayor probabilidad y amenaza de lluvias intensas. Las zonas entrecortadas con blanco son propensas a crecidas y desbordamientos de cuerpos de agua.

ZONAS AFECTADAS

- Región Litoral:** Lluvias de moderada y puntual alta intensidad principalmente en Guayas y Los Ríos.
- Región Sierra:** Lluvias con mayor intensidad en las zonas cercanas a la estribación de la cordillera occidental, norte y sur, en especial en Pichincha, Imbabura, Carchi, Bolívar, Azuay y Loja.
- Región Amazonía:** Precipitaciones de mayor recurrencia en Sucumbíos, Orellana y Pastaza.

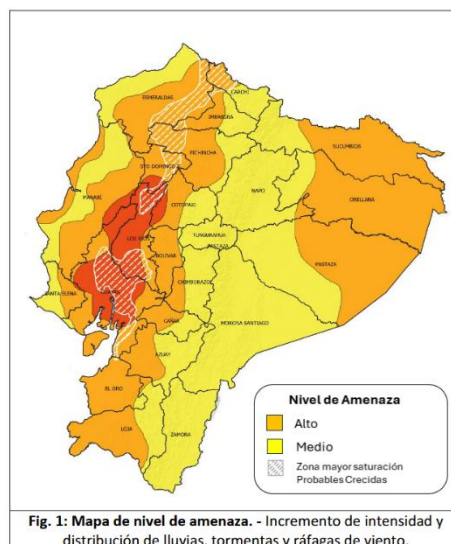


Fig. 1: Mapa de nivel de amenaza. - Incremento de intensidad y distribución de lluvias, tormentas y ráfagas de viento.

REGIÓN	Precipitación acumulada diaria (mm/24)		
	Nivel Medio	Nivel Alto	Muy Alto
Litoral / Insular	10 - 18	18 - 41	41 - 90
Interandina	8 - 11	11 - 30	-
Amazonía	22 - 31	31 - 60	-

ESTADO DE CUERPOS DE AGUA.

Al momento, en el seguimiento realizado por las Unidades de Monitoreo de la SNGR, se registra 06 cuerpos de agua desbordados, y 16 cuerpos de agua con tendencia a aumentar de nivel.

06 cuerpos hídricos desbordados

Nro.	Provincia	Cantón	Parroquia	Sector	Cuerpo Hídrico	Fecha de Novedad	Observaciones
1	Guayas	Alfredo Baquerizo Moreno (Juján)	Alfredo Baquerizo Moreno (Juján), Cabecera Cantonal	Varios sectores	Los Amarillos	17/02/2025	Actualmente el caudal continúa desbordado
2	Guayas	El Triunfo	El Triunfo, Cabecera Cantonal	El Paraiso - Pedro Menéndez Gilbert	Galápagos	17/02/2025	Jefa Política reportó el desbordamiento del río.
3	Los Ríos	Urdaneta	Ricaurte	Puente de Ricaurte	Catarama	17/02/2025	UGR Urdaneta, reportó que el caudal del río Catarama se encuentra en aumento.
4	Los Ríos	Babahoyo	Febres Cordero	Recinto Los Álamos	Chilintomo	15/02/2025	Presencia leve del caudal en la carretera y la vía se mantiene habilitada para el tránsito vehicular.
5	Los Ríos	Babahoyo	Pimocha	rcto. La Chorrera	Babahoyo	14/02/2025	Vía de segundo orden parcialmente habilitada.
6	Los Ríos	Montalvo	Montalvo	rcto. Salvador Allende	Cristal	11/02/2025	Se mantiene desbordado por el lado de la vía de tercer orden que inicia desde el rcto. Salvador Allende hacia el rcto. La Ernestina, misma que se encuentra habilita al tránsito vehicular con precaución.

Dirección: Edificio CIS ECU-911,

Av. Samborondón KM 0,5

Código postal: 092301 / Samborondón-Ecuador.

Teléfono: +593-4 2593-500

www.gestionderiesgos.gob.ec

17 cuerpo hídrico con tendencia a subir de nivel							
Nro.	Provincia	Cantón	Parroquia	Sector	Cuerpo Hídrico	Fecha de Novedad	Observaciones
01	Chimborazo	Alausí	Huígra	Huígra	Chanchan	16/02/2025	Con tendencia a aumentar.
02	Esmeraldas	Esmeraldas	Esmeraldas	Isla Luis Vargas Torres	Esmeraldas	13/02/2025	Agua en calles, avenidas y en algunos patios de viviendas
03	Esmeraldas	Quinindé	Malimpia	Palma Real	Guayllabamba	13/02/2025	Por lluvias en la zonas altas, reportan 1 vivienda afectada al momento.
04	Guayas	Naranjal	Taura	Recinto Cascajal	Taura	13/02/2025	UGR GAD confirmó la tendencia y realizó inspección
05	Guayas	Salitre (Urbina Jado)	El Salitre (Las Ramas)	Recinto Las Avispas, Recinto Palo Seco	Salitre	13/02/2025	UGR GAD confirmó la tendencia y realizó inspección
06	Guayas	Salitre (Urbina Jado)	Junquillal	Recinto Las Peñas, Recinto Laurel de Salitre	Pula	13/02/2025	UGR GAD confirmó la tendencia y realizó inspección
07	Guayas	General Antonio Elizalde (Bucay)	General Antonio Elizalde (Bucay)	varios sectores	Bucay	13/02/2025	UGR GAD confirmó la tendencia y realizó inspección
08	Guayas	Simón Bolívar	Simón Bolívar	Recinto las Delicias	Chilintomo	11/02/2025	UGR GAD confirmó la tendencia y realizó inspección
09	Guayas	Salitre (Urbina Jado)	El Salitre (Las Ramas)	Varios sectores	Vinces	11/02/2025	UGR GAD confirmó la tendencia y realizó inspección
10	Guayas	Alfredo Baquerizo Moreno (Juján)	Alfredo Baquerizo Moreno (Juján)	Varios sectores	Chilintomo	11/02/2025	UGR GAD confirmó la tendencia y realizó inspección
11	Guayas	Simón Bolívar	Simón Bolívar	varios sectores	Los Amarillos	11/02/2025	UGR GAD confirmó la tendencia y realizó inspección
12	Los Ríos	Babahoyo	Clemente Baquerizo	Puertas Negras	San Pablo	11/02/2025	UGR Babahoyo confirmó la tendencia y realizó inspección
13	Los Ríos	Buena Fé	Patricia Pilar	Puente Baba	Baba	11/02/2025	UGR Buena Fé confirmó la tendencia y realizó inspección
14	Los Ríos	Buena Fé	San Jacinto de Buena Fé	Pto. Bajaña	Pto. Bajaña	11/02/2025	UGR Buena Fé confirmó la tendencia y realizó inspección
15	Esmeraldas	Quinindé	Rosa Zárate (Quinindé)	Rosa Zárate	Blanco	10/02/2025	UGR confirmó la tendencia y realizó inspección
16	Los Ríos	Baba	Baba, Cabecera Cantonal	Rcto. San Antonio	El Arenal	17/02/2025	UGR confirmó la tendencia y realizó inspección
17	Esmeraldas	Quinindé	Quingue (Olmedo Perdomo Franco)	Rosa Zárate	Quinindé	10/02/2025	UGR confirmó la tendencia y realizó inspección

3. Eventos Adversos y Afectaciones - Resumen.

Desde el 01 de enero del 2025 a la fecha, por lluvias se han registrado un total de 581 eventos adversos, distribuidos de la siguiente manera:

Provincia	Deslizamiento	Inundación	Socavamiento	Colapso Estructural	Vendaval	Aluvión	Hundimiento	Tormenta Eléctrica	Granizada	Total general
AZUAY	48	12	3	6	--	--	--	--	2	71
GUAYAS	1	47	5	6	3	--	--	--	--	62
PICHINCHA	32	12	--	2	1	--	3	2	--	52
LOJA	42	3	2	1	--	4	--	--	--	52
EL ORO	27	7	6	4	--	--	3	2	--	49
LOS RÍOS	2	26	5	5	7	--	--	--	--	45
MANABÍ	8	26	--	1	7	2	--	--	--	44
ESMERALDAS	6	16	6	2	--	--	--	--	--	30
IMBABURA	20	3	1	--	2	--	1	--	--	27
CHIMBORAZO	12	6	1	--	--	6	1	--	--	26
MORONA SANTIAGO	13	5	3	--	2	1	--	--	--	24
ZAMORA CHINCHIPE	8	5	--	--	--	--	--	--	--	13
CARCHI	12	--	--	--	--	--	--	--	--	12
BOLÍVAR	9	1	--	--	--	2	--	--	--	12
COTOPAXI	7	2	1	--	--	--	--	--	1	11
SANTO DOMINGO DE LOS TSÁCHILAS	5	1	1	1	2	--	--	--	--	10
TUNGURAHUA	8	1	--	--	--	--	1	--	--	10
CAÑAR	6	3	--	1	--	--	--	--	--	10
PASTAZA	3	4	--	--	1	1	--	--	--	9
SANTA ELENA	2	4	--	2	--	--	--	--	--	8
NAPO	1	--	--	--	1	--	--	--	--	2
SUCUMBÍOS	--	--	--	--	--	--	1	--	--	1
ORELLANA	--	--	1	--	--	--	--	--	--	1
Total general	272	184	35	31	26	16	10	4	3	581
	46,82%	31,67%	6,02%	5,34%	4,48%	2,75%	1,72%	0,69%	0,52%	100%

Fuente: Unidades de Monitoreo SNGR - Instituciones del SNDGIRD. 17/02/2025 -18:00

Por los eventos detallados en la tabla anterior, se han registrado las siguientes afectaciones:

Afectación a Personas:



Personas Fallecidas:*

9

Personas afectadas:

6.010

Familias afectadas:

1.689



Heridos:

4



Personas damnificadas:

382



Familias damnificadas:

128

Afectación a Viviendas:					
	Viviendas afectadas:	1.316		Viviendas destruidas:	24
Afectación a servicios básicos esenciales e infraestructura:					
Vías afectadas (kilómetros)			Bienes Privados		
	Primer Orden:	4,81		Bienes privados afectados:	50
	Segundo Orden:	3,90			
	Tercer Orden:	6,60		Bienes privados destruidos:	9
	Total Vías afectadas (kilómetros):	15,31			
Bienes públicos			Puentes		
	Bienes públicos afectados: Rotura de tubería, poste de alumbrado público, cancha municipal, alcantarillado, muros de contención	40		Puentes afectados:	7
	Bienes públicos destruidos: Postes de alumbrados eléctricos, muro de contención	6		Puentes destruidos:	3
Infraestructura Educativa					
	Unidades Educativas afectados:	32		Unidades Educativas con daño funcional	68
Afectación a medios de vida:					
	Ha. Cultivo Afectados	377,60		Animales afectados	100
	Ha. Cultivo Perdidos	31,84		Animales Muertos	45.297

* 5 Fallecidos: 3 por deslizamientos, 1 personas por caída de un rayo y 1 por inundación.

Fuente: Unidades de Monitoreo SNGR - Instituciones del SNDGIRD. 17/02/2025 18:00

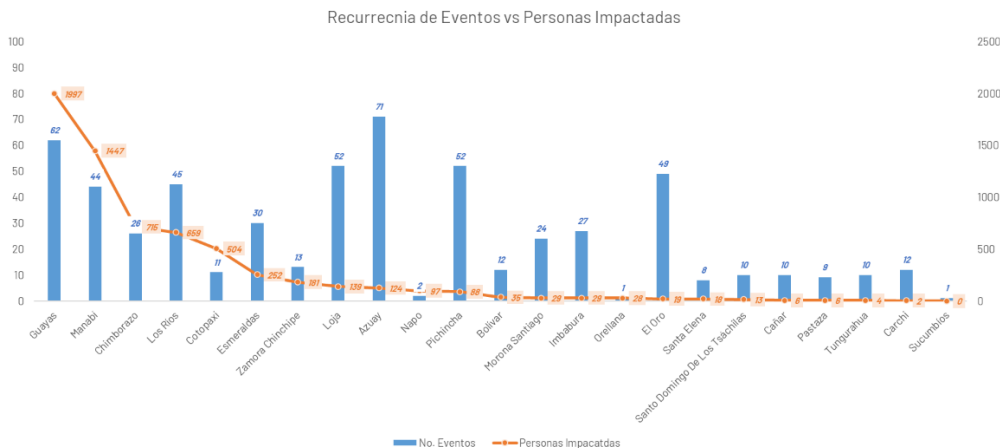
Nota aclaratoria: Toda la información de cifras mostradas en el presente Informe, está sujeta a variación en virtud del levantamiento continuo de información.

4. Detalle de afectaciones por provincias

La provincia con mayor impacto a la población es **Guayas** con **1.997 personas impactadas** y la de mayor recurrencia es **Azuay** con **71 eventos**.

Provincia	No de Evento	Personas Fallecidas	Personas Heridas	Personas Impactadas	Personas Afectadas	Familias Afectadas	Personas Damnificadas	Familias Damnificadas	Viviendas Afectadas	Viviendas Destruidas	Centros De Salud Afectados	Puentes Afectados	Puentes Destruidos	Bienes Públicos Afectados	Bienes Públicos Destruidos	Bienes Privados Afectados	Bienes Privados Destruidos	Km. Lineales De Vías Afectadas	Ha. Cultivo Afectados	Ha. Cultivo Perdidos	Animales Afectados	Animales Muertos
GUAYAS	62	0	0	1997	1995	569	2	1	558	1	0	2	0	2	0	0	0	0,06	0	0	0	0
MANABÍ	44	4	1	1447	1200	340	247	87	337	2	0	0	0	1	0	1	0	0,31	0	0	0	0
CHIMBORAZO	26	0	0	715	715	183	0	0	15	0	5	0	0	0	0	3	0	4,19	14	9	100	40
LOS RÍOS	45	0	0	659	639	162	20	8	128	7	0	1	0	6	1	6	0	0,24	2	0	0	0
COTOPAXI	11	0	0	504	504	126	0	0	0	0	0	1	0	2	0	0	0	0,21	103,1	3,1	0	0
ESMERALDAS	30	0	0	252	246	79	6	3	79	3	0	0	0	4	0	0	0	0,12	0	0	0	0
ZAMORA CHINCHIPE	13	1	0	181	137	37	44	11	35	0	0	0	0	0	0	10	1	0,18	153,5	0	0	45257
LOJA	52	0	0	139	108	37	31	9	45	4	0	0	1	1	3	7	2	0,94	0	0	0	0
AZUAY	71	0	2	124	120	34	4	1	20	1	0	1	1	1	1	8	0	2,05	100	12	0	0
NAPO	2	0	0	97	97	18	0	0	0	0	0	0	0	1	0	0	0	0	0	0	0	0
PICHINCHA	52	1	1	88	85	22	3	1	41	1	0	0	0	1	0	4	0	2,37	0	0	0	0
BOLÍVAR	12	0	0	35	24	8	11	4	5	1	0	0	0	4	0	2	4	0,52	0	0	0	0
MORONA SANTIAGO	24	0	0	29	22	6	7	1	6	1	0	0	0	0	0	4	0	0,55	0	0	0	0
IMBABURA	27	2	0	29	29	11	0	0	11	0	0	0	0	3	1	0	1	0,68	3	3,24	0	0
ORELLANA	1	0	0	28	28	4	0	0	4	0	0	0	0	0	0	0	0	0	0	0	0	0
EL ORO	49	0	0	19	19	14	0	0	17	0	0	2	0	3	0	1	0	0,81	1	0	0	0
SANTA ELENA	8	0	0	18	18	6	0	0	4	0	0	0	0	4	0	0	0	0,6	0	0	0	0
SANTO DOMINGO DE LOS TSÁCHILAS	10	0	0	13	13	4	0	0	4	0	0	0	0	0	0	2	0	0,33	0	0	0	0
PASTAZA	9	0	0	6	0	1	6	1	2	1	0	0	0	4	0	1	0	0,12	0	4,5	0	0
CAÑAR	10	0	0	6	6	2	0	0	2	0	0	0	0	0	0	1	1	0,18	0	0	0	0
TUNGURAHUA	10	1	0	4	3	1	1	1	1	1	0	0	0	0	0	0	0	0,62	0	0	0	0
CARCHI	12	0	0	2	2	25	0	0	2	1	0	0	1	3	0	0	0	0,22	1	0	0	0
SUCUMBÍOS	1	0	0	0	0	0	0	0	0	0	0	0	0	0	0	0	0	0,01	0	0	0	0
Total general	581	9	4	6392	6010	1689	382	128	1316	24	5	7	3	40	6	50	9	15,31	377,6	31,84	100	45297

Fuente: Unidades de Monitoreo SNGR - Instituciones del SNDGIRD. 17/02/2025 18:00



Nota: * Personas impactadas incluye a personas afectadas y damnificadas.

Fuente: Unidades de Monitoreo SNGR - Instituciones del SNDGIRD. 17/02/2025 18:00

A continuación, se detallan los eventos peligrosos que registraron personas fallecidas a causa de lluvias desde el 01 de enero de 2025 a la fecha:

Nro.	Provincia	Cantón	Parroquia	Sector	Evento	Fecha del Evento	No. de fallecidos	Descripción
1	Manabí	Portoviejo	Francisco Pacheco	Cdla. Fátima, Calle San Agustín	Deslizamiento	17/02/2025	4	Producto de las lluvias se produjo un deslizamiento en el sector provocando el colapso de una vivienda.
2	Zamora Chinchipe	Zamora Chinchipe	Guayzimi	Las Brisas	Inundación	06/02/2025	1	Debido al desbordamiento del río se produjo el arrastre de 1 persona su deceso.
3	Imbabura	Antonio Ante	San Roque	Barrio San Miguel	Deslizamiento	21/01/2025	2	Se produjo un deslizamiento de tierra donde trabajadores de una empresa contratista realizaban labores de alcantarillado.
4	Tungurahua	Ambato	San Fernando	San Isidro de Tumbaló, vía Aguaján - San Fernando	Deslizamiento	09/01/2025	1	El debilitamiento del talud provocó un deslizamiento que destruyó una vivienda y el fallecimiento de una persona.
5	Pichincha	Quito	Chimbacalle	Juan Borgoñón y Rodrigo de Ocampo	Tormenta eléctrica	07/01/2025	1	Se registró una persona fallecida por caída de rayo debido a una tormenta eléctrica.
Total:							9	

Fuente: Unidades de Monitoreo SGR - Instituciones del SNDGIRD. 17/02/2025 15:00

5. Alojamientos Temporales

Durante este periodo, se activaron **3 Albergues Temporales**, los cuales se encuentran **1 abierto y 2 cerrados**.

- Alojamiento temporal **abierto**:

No.	Provincia	CANTON	PARROQUIA	TIPO	NOMBRE DEL SITIO DE ALOJAMIENTO TEMPORAL	FAMILIAS ALBERGADAS	PERSONAS ALBERGADAS	FECHA DE APERTURA	FECHA DE CIERRE
1	Bolívar	San Miguel	Balsapamba	Refugio temporal	Casa Comunal de Chaupiyacu	1	5	15/2/2025	-----

- Alojamientos temporales **cerrados**:

No.	Provincia	CANTON	PARROQUIA	TIPO	NOMBRE DEL SITIO DE ALOJAMIENTO TEMPORAL	FECHA DE APERTURA	FECHA DE CIERRE
1	GUAYAS	El Triunfo	El Triunfo	Refugio temporal	Iglesia Evangélica	17/1/2025	23/1/2025
2		Playas	General Villamil (Playas)	Campamento Temporal	Centro Recreacional Coliseo Cacique Tumbala	11/2/2025	12/2/2025

Fuente: Unidades de Monitoreo SNGR - Instituciones del SNDGIRD. 17/02/2025 15:00

6. Asistencia Humanitaria

Por eventos producidos por lluvias desde el 01 de enero de 2025 a la fecha, se ha entregado la siguiente asistencia humanitaria:

- Desde el 01 de enero, la SNGR ha entregado a la población afectada un total de 5.764 bienes de asistencia humanitaria:

Provincia	KCA (15 días - 4 personas)	KPRH (para 3 días)	Kit de Aseo Personal	Kit de Limpieza	Camas	Cobijas / Frazadas	Kit de Dormir	Kit de Vajilla	Kit de Limpieza (albergue)	Almohada	de A R - Otro	Balde de 10 lt	Tanque de 2500 lt	Purificador de Agua	Sachet de Cloro	Kit Purificadores de Agua	Total
AZUAY	0	18	12	1	0	0	9	0	10	0	0	0	0	0	0	0	50
BOLÍVAR	11	0	11	0	0	0	8	0	0	0	0	0	0	0	0	0	30
CHIMBORAZO	24	0	18	5	0	0	7	0	0	0	7	0	0	0	0	0	61

Provincia	KCA (15 días - 4 personas)	KPRH (para 3 días)	Kit de Aseo Personal	Kit de Limpieza	Camas	Cobijas / Frazadas	Kit de Dormir	Kit de Vajilla	Kit de Limpieza (albergue)	Almohada	de A R - Otro	Balde de 10 lt	Tanque de 2500 lt	Purificador de Agua	Sachet de Cloro	Kit Purificadores de Agua	Total
ESMERALDAS	0	14	14	0	11	0	20	0	0	0	0	0	0	3	0	0	62
GUAYAS	205	87	25	0	0	0	0	0	0	0	0	0	0	0	0	0	317
IMBABURA	0	5	0	0	0	0	0	0	0	0	0	0	0	0	0	0	5
LOS RÍOS	0	1	2	0	0	0	2	0	2	0	0	0	14	0	0	0	21
MANABÍ	38	26	64	64	22	15	116	3	0	25	24	17	0	12	4680	2	5108
MORONA SANTIAGO	0	6	6	0	0	0	0	0	0	0	0	0	0	0	0	0	12
PASTAZA	0	0	0	0	0	0	5	0	0	0	11	0	0	0	0	0	16
SANTA ELENA	0	2	2	2	0	0	4	0	0	0	0	0	0	0	0	0	10
SANTO DOMINGO DE LOS TSÁCHILAS	0	2	0	1	0	0	5	3	0	0	0	0	0	0	0	0	11
ZAMORA CHINCHIPE	17	0	11	11	0	0	11	11	0	0	0	0	0	0	0	0	61
Total general	295	161	165	84	33	15	187	17	12	25	42	17	14	15	4680	2	5764

- Desde el 01 de enero, la Instituciones del Sistema Nacional Descentralizado de Gestión Integral de Riesgos y Desastres, han entregado un total de 3.639 bienes de asistencia humanitaria:

Provincia	KCA (15 días - 4 personas)	KPRH (para 3 días)	RA (24 horas)	Kit de Aseo Personal	Kit de Vestir	Toallas de Baño	Kit de Limpieza	Camas	Cobijas / Frazadas	Colchones	Kit de Dormir	Kit de Cocina	Kit de Vajilla	Cocinetas	Mosquiteras, Redes de Cama	Juego de Sábanas	Agua en Recipiente no retornable (gal)	Agua Distribuida en Tanqueros (gal) Potable	Láminas de Zinc	Clavos - Techo - Unidades	de R - Otro	Semillas	Total	
CHIMBORAZO	0	0	0	0	0	0	0	0	0	0	0	0	0	0	0	0	0	0	0	0	0	0	10	10
GUAYAS	11	267	100	1	1	0	0	0	4	406	139	0	0	0	128	181	0	0	0	0	0	0	0	1238
IMBABURA	0	0	0	0	0	0	0	0	0	0	0	0	0	0	0	0	0	1600	0	0	0	0	0	1600
LOJA	17	0	0	0	0	0	0	0	0	0	0	0	0	0	0	0	0	0	0	0	0	0	0	17
LOS RÍOS	7	0	0	0	0	0	0	0	0	0	0	0	0	0	0	0	120	0	10	0	12	0	0	149
MORONA SANTIAGO	0	6	0	0	0	0	0	0	0	2	0	1	1	0	0	0	0	0	68	8	450	0	0	536
NAPO	0	0	0	0	44	0	0	0	0	12	0	0	0	0	0	0	0	0	0	0	0	0	0	56
PASTAZA	0	2	0	2	0	0	0	0	0	0	0	1	0	0	0	0	0	0	0	0	0	0	0	5
PICHINCHA	2	0	0	0	3	3	0	0	3	0	0	0	0	0	0	0	0	0	0	0	0	0	0	11
SANTA ELENA	0	0	0	0	0	0	0	0	0	0	0	0	0	0	0	0	0	0	0	0	1	0	0	1
SANTO DOMINGO DE LOS TSÁCHILAS	0	3	0	2	0	0	0	0	0	0	0	0	0	0	0	0	0	0	0	0	0	0	0	5
TUNGURAHUA	2	0	1	2	1	0	2	1	0	1	1	0	0	0	0	0	0	0	0	0	0	0	0	11
Total general	39	278	101	7	49	3	2	1	7	407	154	1	1	1	128	181	120	1600	78	8	463	10	0	3639

Fuente: Unidades de Monitoreo SNGR - Instituciones del SNDGIRD. 17/02/2025 15:00

7. COE activados, casos representativos y acciones de respuesta

- Desde el 01/01/2025 hasta la presente fecha se ha declarado en emergencia:

Nro.	Fecha de la Declaratoria	Provincia	Cantón	Fecha de Cierre	Estado	Observación
1	17/02/2025	Loja	Olmedo	-----	Vigente	Declarar en emergencia por las lluvias suscitadas en el cantón produciendo un deslizamiento que afecta a varios sectores
2	09/002/2025	Zamora Chinchipe	Centinela del Condor	-----	Vigente	Declarar en emergencia producto de las lluvias suscitadas donde se produjo una inundación en el sector.
3	07/02/2025	Zamora Chinchipe	Nangaritza	07/03/2025	Vigente	Declarar en emergencia grave al sector Las Brisas, parroquia Gunyzimi, cantón Nangaritza, bajo circunstancias de fuerza mayor, con el objeto de prevenir, mitigar y remediar las Inundaciones por desbordamiento del río Nangaritza.
4	09/01/2025	Bolívar	Chimbo	09/03/2025	Vigente	Declarar el estado de EMERGENCIA a fin de intervenir y controlar de forma inminente la afectación vial y estructural , provocados por el deslizamiento de tierra, "En El Sector De Tamban, Ciudadela Benalcázar" .
5	06/01/2025	Loja	Quilanga	-----	Vigente	Se declaró en emergencia la parroquia de San Antonio de las Aradas del cantón Quilanga por un aluvión el mismo que afecta a varios sectores.

EL 10 de febrero, El Gobierno Parroquial García Moreno de cantón Cotacachi provincia de Imbabura se declaró en **desastre** por deslizamiento, debido a la magnitud y el impacto de los eventos registrados.

- Por lluvias desde el 01/01/2025 hasta la presente fecha se han activado, **2 COE provinciales y 9 COE cantonales:**

No.	Provincia	Cantón	Fecha de activación	Estado
1	Loja	Olmedo	17/02/2025	Activo
2	Esmeraldas	Eloy Alfaro	13/02/2025	Activo
3	Imbabura	Cotacachi	12/02/2025	Activo
4	Santa Elena	Salinas	11/02/2025	Activo
5	Zamora Chinchipe	Centinela del Condor	09/02/2025	Activo
6	Zamora Chinchipe	Nangaritza	09/02/2025	Activo
7	Chimborazo	Riobamba	10/01/2025	Activo
8	Loja	Quilanga	8/01/2025	Activo
9	Bolívar	Chimbo	6/01/2025	Activo

Adicional se activó el **COE parroquial de Victoria del Portete** en el cantón Cuenca el 12/02/2025 por deslizamiento; y el **COE parroquial de San Pedro de Vilcabamba** el 22 de enero de 2025, por desbordamiento de la quebrada el Sacapo.

Entre los casos más relevantes ocurridos en los últimos 15 días, podemos mencionar los siguientes:

Zona 1

- Esmeraldas/Muisne/Quingue/Quingue**, por lluvias del 11/02/2025 y la **crecida del río Quingue se suscitó un socavón en el talud cerca de una vivienda provocando el colapso de la pared de la misma**. En el levantamiento de información GAD Cantonal Muisne identificó **3 familias, 6 personas damnificadas**.
 - 3 familias, 11 personas afectadas.**
 - 3 viviendas destruidas.**
 - 3 viviendas afectadas.**

Las familias damnificadas continúan pernoctando en casa de familia de acogida, El río Quingue se encuentra en los niveles normales.

GAD Cantonal Muisne realiza trabajos con maquinaria para modificar el caudal del río Quingue para evitar que se sigan produciendo socavones en el talud.

- Imbabura / Cotacachi / García Moreno/Ingreso a la Cabecera Parroquial de García Moreno**, el 04/02/2025, debido a las lluvias suscitadas en la tarde del 03/02/2025, se **reportó un hundimiento y el colapso de la mesa de la vía de tercer orden**, además, se registró la rotura de la tubería del agua de consumo dejando sin agua a la parroquia (actualmente reestablecido) y por seguridad se suspendieron clases en la Unidad Educativa (actualmente clases con normalidad).

Se continúa con los trabajos para la construcción de un paso badén provisional, al momento la vía se encuentra **parcialmente habilitada**. Se realiza mantenimiento a la vía alterna La Z- Loma Negra- Magnolia - García Moreno.

- 30 metros afectados de la mesa de la vía.**
- 100% de servicio de agua de consumo afectado (restablecido).**
- 290 familias afectadas indirectamente (1500 personas) por falta de agua de consumo**
- 1 bien público afectado (tubería de paso de agua de consumo).**

El 12/02/2025, se activó el COE Cantonal Cotacachi, en la reunión realizada se resuelve:

- Disponer la activación de la MTT3 C y MTT6 C
- Solicitar al GAD C y GAD P que, en base a los informes técnicos, actas de reuniones COE parroquial y cantonal y Declaratoria de Desastre se analice la declaratoria de emergencia para la pronta atención del evento.
- Activar al GT2 C para generar un control de tránsito de vehículos en la zona afectada.

GAD Parroquial emite la Resolución GADPRGM-001-2025 con fecha 10/02/2025, en el que se resuelve:

art. 1. ACOGER el Informe Técnico Mediante Informe Técnico N°001-COE-PGM-2025, en el que cual se detalla las afectaciones a la infraestructura vial, los recursos disponibles, las recomendaciones para la declaratoria de Desastre. art. 2. DECLARAR, por el plazo de 90 días la situación de DESASTRE.

GAD Cantonal Cotacachi realizó levantamiento topográfico en la zona afectada. SNGR - UPREA brinda asesoramiento al COE Parroquial y COE Cantonal y participó en el COE Cantonal. GAD Provincial de Imbabura con apoyo del GAD Parroquial García Moreno continúan con los trabajos de rehabilitación, limpieza y mantenimiento de la vía principal y la vía alterna.

Zona 4

Manabí/Portoviejo/Francisco Pacheco/Cda. Fátima, Calle San Agustín. Producto de las lluvias suscitadas en horas de la madrugada del 17/02/2025, se produjo un deslizamiento en el sector provocando el colapso de una vivienda.

- 1 vivienda destruida**
- 1 herido**
- 4 personas fallecidas**

Cuerpo de Bomberos de Portoviejo realizó labores de rescate de las personas fallecidas

UGR GAD Cantonal y Cuerpo de Bomberos de Portoviejo realizan los trabajos de limpieza en el sector. UGR GAD Cantonal realiza el levantamiento de la información. SNGR realiza el seguimiento del evento.

- Manabí/Sucre/Leónidas Plaza/Sitio San Agustín y Comunidad La envidia km16**, por lluvias presentadas el 13/02/2025, se produjo el **desbordamiento del estero Chávez**, el que causo inundación en estos sitios, afectando varias viviendas y enseres, por ingreso el de agua, las familias afectadas continúan en sus viviendas, actualmente el estero se encuentra con nivel **normal**.
 - 20 viviendas afectadas**

- **20 Familias afectadas, (personas afectadas por confirmar).**

GAD Sucre confirmo el evento y se activa en los sitios para el levantamiento del EVIN. SNGR da seguimiento al evento, gestiona con UGR Cantonal el EVIN.
- **Manabí / Portoviejo/ Picoaza / Varios sectores (Milagro de Picoza).** A causa de las fuertes lluvias registradas 11/02/2025, se reportaron varias viviendas afectadas con el ingreso de agua, una familia fue evacuada a familia acogientes. Mediante el EVIN realizado y emitido por UGR Cantonal de Portoviejo se actualizan datos de afectación, así mismo se reporta daños de enseres de las familias afectadas, quienes se encuentran en sus viviendas, la familia evacuada retorno a su vivienda.
 - **12 viviendas afectadas.**
 - **12 familias, 38 personas afectadas.**
 - **1 familias evacuada.**

GAD Cantonal el 12/02/2025 realizó levantamiento de información y gestiona con entrega de Asistencia Humanitaria. Cuerpo de Bomberos de Portoviejo en los sitios realizaron labores de evacuación de agua y evacuación de enseres.
- **Manabí/Sucre/Charapotó/Cañitas,** por lluvias presentadas durante la tarde del 06/02/2025, se produjo el incremento de caudal de la quebrada Cañitas, **causando desbordamiento de flujo de lodo y palizada,** afectando varias viviendas con ingreso de agua y lodo en el interior y patios, las familias afectadas se encuentran en sus viviendas, al momento el caudal se encuentra en su nivel **normal.**
 - **8 viviendas afectadas**
 - **8 familias afectadas, (personas afectadas por confirmar)**

Cuerpo de Bomberos de Sucre en el sitio colaboró con evacuación de agua de patios y viviendas, GAD Cantonal realizó limpieza de la vía de primer orden y realizará el evento y se encuentra coordinando el levantamiento de EVIN.

Zona 5

- **Los Ríos/Babahoyo/Caracol/La Irene de Afuera – río Caracol.** Debido a las lluvias suscitadas la madrugada del 17/02/2025, se reportó el **desbordamiento** del río Caracol, dejando consigo un muro de contención afectado, hasta el momento se tiene de manera preliminar el ingreso de agua a varias viviendas del sector. Actualmente el caudal continúa desbordado, las familias se mantienen en las viviendas y se visualiza que mediante tuberías de desagüe a ingresado agua a varias calles de la Parroquia
 - **1 muro bien público afectado (muro de contención)**

Teniente Político de Caracol realizó verificación de novedades
- **Guayas / El Triunfo / El Triunfo/sector El Paraíso.** A causa de las lluvias registradas la noche del 16/02/2025 y mañana del 17/02/2025, se reporta el **desborde** del estero Galápagos, se registra sectores inundados, preliminarmente se reporta una escuela afectada con el ingreso de agua en aulas, así como varias viviendas afectadas. Al momento persisten las lluvias en el cantón
 - **calles y avenidas inundadas**
 - **viviendas afectadas (bajo evaluación)**
 - **1 escuela afectada (preliminar)**

Jefa Política confirma novedad y realiza recorridos

Se coordina con GAD Cantonal para levantamiento de información. SNGR realiza el monitoreo del evento.
- **Bolívar/San Miguel/Balsapamba/Las Peñas, vía San Miguel-Balsapamba [E-491].** El 14/02/2025 a causa de las lluvias registradas en el lugar, se produjo un represamiento en la quebrada Chaupiyacu, el cual ocasionó destrucción y afectación a varias viviendas, bienes privados destruidos y afectados, además a la vía estatal de primer orden afectada con arrastre de material lodoso, palos y piedras que obstaculizaba al paso vehicular en su totalidad. La limpieza de la vía se prevé culminar en 15 días. Analista de la UGR de Bolívar informa que se activó un alojamiento temporal modalidad refugio, para una familia damnificada en la casa Comunal de Chaupiyacu. Al momento la vía continúa **parcialmente habilitada** al paso vehicular.
 - **1 vivienda destruida**
 - **4 familias, 11 personas damnificadas (1 familia, 5 personas se encuentra en la casa Comunal de Chaupiyacu).**
 - **7 viviendas afectadas**
 - **6 familias, 16 personas afectadas**
 - **300 metros lineales de vía afectada**
 - **4 Bienes privados destruidos (Locales comerciales)**
 - **Bienes privados afectados (vehículos y motos atrapados)**

MTOP Bolívar en conjunto con GAD Provincial, GAD Parroquial de Balsapamba y GAD San Miguel continúan realizando los trabajos de limpieza de la vía de primer orden. Policía Nacional se encuentra en el lugar guiando el tránsito vehicular.
- **Los Ríos/Babahoyo/Pimocha/rcto. Colorado del Río - río Babahoyo,** por lluvias en la mañana del 14/02/2025, se reportó el **desbordamiento** del río Babahoyo, afectando indirectamente a varias viviendas del lugar, Actualmente el caudal continúa desbordado, las familias se mantienen afectadas indirectamente debido a la alta presencia de agua a los exteriores de sus viviendas que les dificulta la circulación de las personas.
 - **5 familias afectadas indirectamente**
 - **20 personas afectadas indirectamente**

Jefa Política de Pimocha se encuentra en el sitio realizando barrido de afectaciones en la zona afectada. SNGR coordinó con UGR Babahoyo el levantamiento EVIN del evento. Se coordinó con MAG el levantamiento del MAAPEA en el sitio.
- **Los Ríos/Babahoyo/Febrés Cordero/Rcto. Los Álamos – La Macarena - Escuela de Educación Básica José María Urbina - Río Chilintomo.** Por lluvias en la madrugada del 12/02/2025, se **reportó el desbordamiento del río Chilintomo,** dejando consigo 1 Unidad Educativa afectada funcionalmente, como también ingreso de agua a varias viviendas de los sectores antes mencionados. Actualmente el caudal del río Chilintomo continúa **desbordado,** las familias permanecen en las viviendas con leve presencia de agua, la vía de tercer orden que comunica al sector La Macarena se encuentra habilitada con precaución

- 1 Unidad Educativa afectada Funcionalmente (Escuela de Educación Básica José María Urbina)
- 10 viviendas afectadas
- 90 familias afectadas
- 360 personas afectadas
- 90 familias afectadas
- 360 personas afectadas
- 100 familias afectadas indirectamente
- 400 personas afectadas indirectamente
- 2 bienes Públicos afectados (muros de contención)
- 25 metros lineales afectados

Dirección de Gestión de Riesgos Babahoyo realizó verificación de novedades.

SNGR y GAD Babahoyo realizaron barrido de afectaciones en la zona. SNGR coordina con técnico de MAG para el levantamiento MAAPEA.

- **Santa Elena/Salinis/Anconito/Vía al Puerto Pesquera.** Por lluvias suscitadas en horas de la madrugada del 11/02/2025 se suscitó un deslizamiento de tierra, mismo que afectó la estructura de la baranda del mirador paseo "Las Fragatas" que se encuentra de la vía de segundo orden de ingreso al Puerto, misma que fue **cerrado** al tránsito vehicular y peatonal.

Por lluvias suscitadas en horas de la madrugada del 16/02/2025 se produjo un nuevo deslizamiento de tierra en el Malecón Paseo Las Fragatas, mismo que afectó la estructura de la baranda del mirador y adoquines que se encuentra junto la vía de segundo orden de ingreso al Puerto

Autoridades locales en coordinación con CTE continúan con el cierre del tránsito vehicular y peatonal del Malecón y la Vía.

Las viviendas que se encuentran cercanas al mirador turístico y malecón no han sido afectadas por el evento adverso.

- 1 Bien público afectado (mirador turístico y malecón).

CTE colaborará con el cierre de vía de acceso al mirador.

SNGR se encuentra en el sitio realizando evaluación de la afectación. COE cantonal se mantiene activo.

- **Los Rios/Montalvo/Montalvo, Cabecera Cantonal/ rcto. Salvador Allende - río Cristal,** El 11/02/2025 debido a la presencia de fuertes lluvias, se reportó el **desbordamiento del Río Cristal**, Actualmente las familias continúan en las viviendas sin presencia de agua, el caudal de río Cristal se mantiene **desbordado** por el lado de la vía de tercer orden que inicia desde el rcto. Salvador Allende hacia el rcto. La Ernestina, misma que se mantiene **habilitada** al tránsito vehicular con precaución.

- 1 muro de contención destruido (bien público)
- 10 viviendas afectadas
- 10 familias afectadas
- 40 personas afectadas
- 15 metros lineales afectados

Cuerpo de Bomberos Montalvo se mantiene en el sitio realizando barrido de afectaciones. Técnico del MAG realizará levantamiento de MAAPEA y UGR Montalvo realizará levantamiento EVIN en horas de la tarde.

- **Guayas / Milagro / Ernesto Seminario/ Acuarelas del Río.** A causa de las lluvias registradas la noche del 10/02/2025 y la madrugada del 11/02/2025, se produjo el **incremento del río Milagro causando que varias viviendas se vieran afectadas con el ingreso de agua**. UGR indica que al momento el río Milagro se encuentra con tendencia a disminuir su caudal.

- 7 viviendas afectadas
- 7 familias afectadas (datos de integrantes se encuentran bajo evaluación)

GAD Cantonal confirma novedad y se encuentra realizando levantamiento de información. SNGR realiza el monitoreo de la novedad

- **Guayas / Playas/ Gral. Villamil Playas/ Varios sectores (Data Villamil, Bellavista, Barrio Durán, Playas 2, Barrio La Cristalina), Unidos Venceremos, Cristalina, Playas 2, Aguas verdes, Quebradita-Tiwiza, Dorado,** por fuertes lluvias, se desbordó el río Arenas, causando inundación en varios sectores y se reportaron viviendas afectadas con el ingreso de agua. UGR Cantonal informa que el día de ayer 11/02/2025 se realizó la apertura del albergue Municipal del Coliseo Cacique Tumbala con 3 familias, 10 personas y 3 familias fueron a casa de familias acogientes. El 12/02/2025 las familias salieron del albergue y retornaron a sus viviendas, así como las familias que se encontraban en familias acogientes, cabe mencionar que el agua ha drenado de los sectores y viviendas. El río Arenas se encuentra con tendencia a **disminuir su caudal**.

- 50 viviendas afectadas (datos preliminares)
- 50 familias, 120 personas afectadas (datos preliminares)
- 3 unidades educativas afectadas (con acumulación de agua)

GAD Cantonal realizó el levantamiento de información. SNGR realiza el monitoreo de la novedad.

- **Guayas / Simón Bolívar / Varias parroquias: Simón Bolívar, Cabecera cantonal y Lorenzo de Garaicoa /varios recintos: Recinto Las Delicias, recinto San Agustín, recinto Bella Luz, recinto Las Palmas, recinto Río Chico 2 y 3, recinto Limonal 2** , por lluvias de la madrugada del 11/02/2025, **se reportan sectores inundados y viviendas afectadas con el ingreso de agua**. Las familias afectadas permanecen en sus inmuebles. El Río Chilintomo y el Río Los Amarillos se encuentra con tendencia a **aumentar su caudal**, al momento no se registran lluvias en el cantón.

- 295 viviendas afectadas (128 viviendas de la cabecera cantonal y 167 viviendas de la parroquia Lorenzo de Garaicoa)
- 305 familias, 1075 personas afectadas (128 familias, 490 personas de la cabecera cantonal y 177 familias con 585 personas de la parroquia Lorenzo de Garaicoa)

Prefectura del Guayas realizó entrega de asistencia humanitaria a los recintos Bella Luz, recinto Las Palmas, recinto Río Chico 2 y 3, recinto Limonal 2). GAD Cantonal y GAD Provincial realizan trabajos de mitigación en los recintos afectados.

- **Guayas / Santa Lucía / Santa Lucía, Cabecera Cantonal / Varios Sectores (Sector Barbasco Central, Espinal, Chonana Vieja, Che Guevara).** El 10/02/2025 por lluvias registradas, se reportan viviendas afectadas con el ingreso de agua. Las familias afectadas se encuentran en sus inmuebles.

- 110 viviendas afectadas

- **110 familias, 234 personas afectadas**

GAD Cantonal sigue realizando levantamiento de información. SNGR y Prefectura realizaron la entrega asistencia humanitaria a las familias afectadas. GAD Cantonal acompañó a la entrega de asistencia humanitaria. SNGR realiza el monitoreo de la novedad.

- **Los Ríos/Montalvo/Montalvo/rcto. El Limón - La Pretoria - Pisagua Bajo - Pisagua Medio - Cda. La Victoria - Pisagua Alto - Mercedes - río Pretoria.** Debido a la presencia de fuertes lluvias suscitadas en la madrugada del 03/02/2025, se reportó un deslizamiento de tierra sobre el río la Pretoria, dejando varias familias afectadas por falta del recurso hídrico, por lo que la MTT1 Cantonal se activó el 04/02/2025
Mediante visita al sitio, se procedió a entregar asistencia humanitaria a los sectores afectados, actualmente el caudal se mantiene en su nivel normal con presencia de sedimentos debido al deslizamiento suscitado, las familias se mantienen en las viviendas y la MTT 1 Cantonal continúa activada.
 - **500 familias afectadas indirectamente.**
 - **2000 personas afectadas indirectamente.**Ministro de SNGR en compañía de personal técnico y Coordinador Zonal de la CZ-5, realizaron la entrega de 14 tanques de 2500 litros para los sectores afectados el 17/02/2025. UMEVA-LOS RÍOS de SNGR realizó seguimiento del evento.

Zona 6

Azuay/Pucará/San Rafael de Sharug/km 96-97-104, vía Cuenca-Girón -Pasaje [E-59]. A causas de las lluvias presentadas la tarde del 15/02/2025 se registró un deslizamiento y caída de piedras afectando la vía de primer orden.

La vía de primer orden, se encuentra **parcialmente habilitada**.

- **40 metros de vía aproximadamente**

MTOP realiza trabajos de limpieza en la vía

CTE confirmó el evento y colabora con el tránsito vehicular.

UMEVA de la SNGR CZ6 coordina con MTOP para limpieza de la vía.

- **Azuay/San Fernando/San Fernando/Pacay**, por lluvias presentadas la noche del 12/02/2025 se registró un deslizamiento **afectando parcialmente** la vía de tercer orden, adicional se reportó el ingreso de agua y lodo a dos viviendas del sector.
 - **9 viviendas afectadas.**
 - **9 familias afectadas.**
 - **47 personas afectadas.**
 - **1000 metros de vía aproximadamente (vía parcialmente habilitada)**

SNGR de forma conjunta con GAD San Fernando realizan inspección y levantamiento de información en la zona del evento, maquinaria del GAD Cantonal y GAD Provincial realiza limpieza de la vía.

Azuay/Cuenca/Victoria del Portete/Hacienda la Rosa. El 12/02/2025 a causa de las lluvias suscitadas en los últimos días se produjo un deslizamiento de tierra que afectó la parte de un muro de contención en un reservorio de agua en el sector de la parte alta de la hacienda la Rosa, el reservorio no suministra agua a familias del sector ya que es agua utilizada para riego. **Para atención al evento se activó el PMU y el COE Parroquial**, adicional se evacuaron 4 viviendas de 4 familias (a casa de familia acogientes) por precaución.

Junta Parroquial informa que el agua desfoga con normalidad aproximadamente 5000 litros diarios, adicional las familias que fueron evacuadas por precaución han retornado a sus viviendas.

AFECTACIONES: ---

Junta Parroquial realiza recorridos por la zona para determinar si existen más reservorios que pudieran verse afectados

- **Azuay/Cuenca/Molleturo/Parque Central**, por lluvias registradas las últimas semanas, el 06/02/2024 se suscitó un deslizamiento al **costado de una vía de segundo orden, adicional pone en riesgo una vivienda de dos pisos de construcción mixta** (cemento y zinc) la cual se encuentra deshabitada, debido que la familia que habitaba la misma decidió salir arrendar otra vivienda por precaución.
 - **15 metros de vía aproximadamente**
 - **1 vivienda afectada.**
 - **1 familia, 6 personas afectadas.**

DGR Cuenca realizó levantamiento de información, dejando recomendaciones. La vía se encuentra **habilitada**

Zona 7

Loja/Olmedo/Olmedo/Varios sectores (Y de Olmedo - Barrio Jesús del Gran Poder). Por lluvias suscitadas esta tarde y noche del 16/02/2025, se produjo un deslizamiento que afecta a varios sectores.

El 16/02/2025 se **activó el COE Cantonal de Olmedo**.

El 17/02/2025 se **declaró en emergencia el cantón Olmedo**

- **Vía de segundo orden cerrada**

SNGR coordina con UGR Olmedo para levantamiento de información.

- **El Oro/ Piñas/Saracay/Los Naranjos, Vía Saracay - Piñas [E585]**, por lluvias intensas se registra el **desbordamiento de la quebrada Los Naranjos**, afectando la vía de segundo orden al paso vehicular. La vía se encuentra **habilitada** al tránsito vehicular y que producto de la inundación varias viviendas resultaron afectadas por acumulación de agua e indica también que las familias se mantienen en sus casas, al momento el caudal de la quebrada se mantiene en estado **norma**.
 - **100 metros de vía afectada por acumulación de agua. (habilitada)**
 - **10 viviendas afectadas (por acumulación de agua, dato preliminar)**
 - **10 familias afectadas (dato preliminar)**

Cuerpo de Bomberos Piñas realiza recorrido constatando afectaciones, SNGR coordina con UPREA y GAD Cantonal el levantamiento de información.

- **Loja/Loja/San Pedro de Vilcabamba/Sacapo.** Por lluvias suscitadas en la madrugada del 11/02/2025 se **desbordó la quebrada Sacapo**, causando afectaciones. El GAD Provincial y GAD Parroquial continúan labores. Vía de tercer orden **cerrada** al tránsito vehicular. (vía Sacapo a Sacapo).

Al momento no existe presencia de lluvias y el cauce de la quebrada esta normal

- 2 viviendas afectadas (Por ingreso de agua)
- 2 familias afectadas conformadas por 6 personas
- 5 metros lineales de vía aproximadamente (1 puente destruido)

GAD Provincial de Loja y el GAD Parroquial de San Pedro del Vilcabamba, realizan limpieza vial, de alcantarillado y restauración del puente, Cuerpo de Bomberos Loja realizó la limpieza y evacuación del agua en las viviendas

Zamora Chinchipe/Centinela del Cóndor/Zumbi/Barrio Jaime Roldós. Producto a lluvias suscitadas en la madrugada de 09/02/2025, se produjo una inundación en el sector. Varias personas fueron evacuadas por precaución al coliseo del sector.

El 09/02/2025 se activó el COE Cantonal de Centinela del Cóndor.

El 09/02/2025 se declaró en emergencia el cantón Centinela del Cóndor.

Las familias afectadas que fueron evacuadas, retornaron a sus viviendas. El caudal del río Zamora se encuentra en su estado normal.

- 23 viviendas afectadas
- 30 familias afectadas
- 109 personas afectadas
- 1 unidad educativa afectada (Escuela Fray Carlos Uría)

UGR de Centinela del Cóndor realizó el levantamiento de información y coordina atención de la emergencia. Mesa de Seguridad Electoral realizó monitoreo del evento.

Cuerpo de Bomberos de Centinela del Cóndor verificó la novedad. SNGR coordina la atención del evento y realiza constante monitoreo.

- **Zamora Chinchipe/Nangaritza/Guayzimi/Las Brisas.** Producto a lluvias suscitadas en la noche del 06/02/2025 y madrugada del 07/02/2025, se produjo una inundación en el sector, debido al desbordamiento del Río Nangaritza afectando varias viviendas y animales de granja. El 07/02/2025 se activó el COE Cantonal de Nangaritza. El 07/02/2025 se declaró en emergencia al cantón Nangaritza hasta atender la emergencia. Se continúa el levantamiento de información. Debido al desbordamiento del río se produjo el arrastre de 1 persona en el caudal que causo su deceso. El cauce del río se encuentra normal. Las familias y personas afectadas y damnificadas continúan en casa de familias acogientes. Se está realizando levantamiento de información del número de personas afectadas y damnificadas. Vías de acceso de tercer orden se encuentran cerradas

- 1 persona fallecida
- 11 familias damnificadas
- 6 familias afectadas
- 11 viviendas afectadas
- 1 bien privado destruido (granja avícola)
- 10 bienes privados afectados (Galpones para pollos)
- 50% de vías de acceso afectadas (vías de tercer orden cerradas)
- 45257 animales muertos (45000 pollos de granja, 12 bovinos, 60 gallinas criollas y 185 cuyes)
- 153.5 hectáreas de cultivos afectados (En levantamiento de información)

El GAD Provincial realiza relleno con material pétreo en vías de acceso vehicular hacia la parroquia. UGR de Nangaritza continúa realizando el levantamiento de información y daños. COE Cantonal se activó el 07/02/2025 por la emergencia y se enviaron los informes a las diferentes instituciones como MIES, SNGR, prefectura, gobernación, para atención de la emergencia. Cuerpo de Bomberos de Nangaritza realiza atención de la emergencia. SNGR coordinó la atención del evento y realizo la entrega de Asistencia Humanitaria

Zona 9

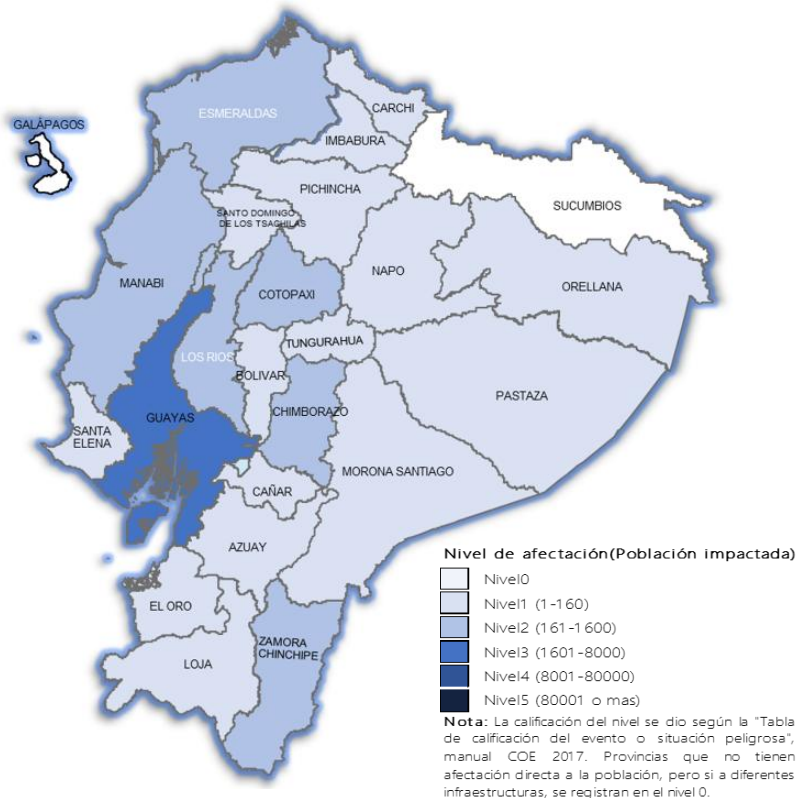
Pichincha / Quito/ Nanegalito/ Km 31 vía Mitad del Mundo -Río Blanco (E28) A causa de lluvias de hoy 17/02/2025, se suscitó un deslizamiento de tierra y vegetación que obstruye un carril de la vía de primer orden.

La vía de primer de orden, permanece parcialmente habilitada

AFECTACIONES: ---

GAD Provincial Pichincha se encuentra en el punto realizando tareas de limpieza con maquinaria.

8. Mapa de Afectación por Lluvias



SitRep generado por la Dirección de Monitoreo de Eventos Adversos de la Secretaría Nacional de Gestión de Riesgos.

SitRep elaborado por:

Nombre: Cristian Mazorra - Analista de Monitoreo de Eventos Adversos
Correo electrónico: cristian.mazorra@gestionderiesgos.gob.ec
Teléfono: 042593500 ext. 1603

SitRep aprobado por:

Nombre: Mariana Quispillo M. - Directora de Monitoreo de Eventos Adversos
Correo electrónico: director.monitoreo@gestionderiesgos.gob.ec
Teléfono: 042593500 ext. 1631

Para ser agregado o removido de esta lista de SitRep, por favor envíe un correo electrónico a sala.nacional@gestionderiesgos.gob.ec
Para más información, visite nuestro sitio Web: <https://www.gestionderiesgos.gob.ec/informes-de-situacion-actual-por-eventos-adversos-ecuador/>