

SitRep No. 22 – Lluvias, del 01 de enero de 2025 a la fecha

INFORME DE SITUACIÓN NACIONAL

Este informe cubre el período desde el 01/01/2025 hasta el 18/02/2025- 17h00
El próximo SITREP será emitido cuando se genere información relevante.

1. Puntos importantes

- Desde el 1 de enero de 2025 hasta la presente fecha se han registrado 610 eventos adversos por lluvias afectando a 23 provincias, 145 cantones y 341 parroquias, siendo los más recurrentes los siguientes: deslizamientos (45,74%), inundaciones (32,95%), socavamiento (6,23%), colapso estructural (5,25%) y vendaval (4,26%) entre los principales.
- Durante este período, las provincias con mayor impacto a la población son: Guayas, Manabí, Chimborazo, Los Ríos Cotopaxi y Esmeraldas.
- El 17 de febrero de 2025 el Gobierno Nacional, a través del Comité de Operaciones de Emergencia (COE) Nacional, ha declarado sesión permanente y ha activado sus mesas técnicas y grupos de trabajo para coordinar acciones frente a la emergencia provocada por la temporada lluviosa. En un plazo máximo de 24 horas, se presentará un plan de acción integral para atender la crisis en todo el país
- Por las lluvias registradas en el presente año se declararon en emergencia 4 cantones: el 07 de febrero se declaró en emergencia el cantón Nangaritza en Zamora Chinchipe por el desbordamiento del río Nangaritza. El 09 de enero de 2025 se declaró en emergencia al Cantón Chimbo en la provincia de Bolívar, a fin de intervenir y controlar de forma inminente la afectación vial y estructural, provocados por el deslizamiento de tierra, "En El Sector De Tamban, Ciudadela Benalcázar". Además, se declaró en emergencia a la parroquia de San Antonio de las Aradas del cantón Quilanga provincia de Loja por un aluvión registrado el 6 de enero de 2025. El 10 de febrero, El Gobierno Parroquial García Moreno de cantón Cotacachi provincia de Imbabura se declaró en desastre por deslizamiento, debido a la magnitud y el impacto de los eventos registrados.
- Para coordinar las acciones de respuesta se activaron 2 COE provinciales: Manabí y Santa Elena y 11 COE cantonales: Alfredo Baquerizo Moreno (Juján) en Guayas, Eloy Alfaro en la provincia de Esmeraldas, Salinas en la provincia de Santa Elena, Cotacachi de la provincia de Imbabura, Riobamba de la provincia de Chimborazo; Olmedo y Quilanga de Loja, Las Naves y Chimbo de la provincia de Bolívar, Nangaritza y Centinela del Condor en la provincia de Zamora Chinchipe.

NIVEL DE AFECTACIÓN

3

Calificación realizada con base al Manual del COE 2017

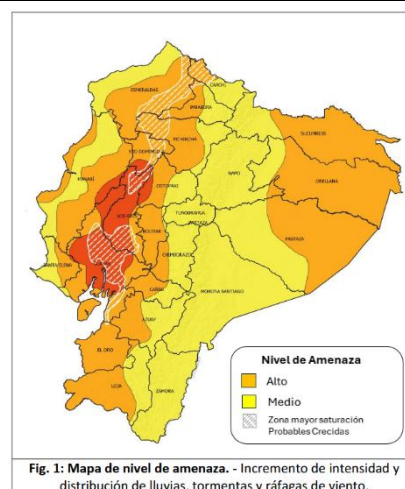
2. Situación Hidrometeorológica actual

Según la advertencia meteorológica No. 10 emitido por el INAMHI, con vigencia desde 18:00 del 17 hasta las 13H00 del 23 de febrero 2025, continuarán precipitaciones de moderada intensidad y puntual alta en gran parte del Litoral, norte y sur de la región Interandina y de manera dispersa en la Amazonía. Se prevé que los eventos de mayor relevancia se presenten los días 20, 21 y 22 de febrero entre horas de la tarde y madrugada.

Las áreas delimitadas en naranja y rojo presentan mayor probabilidad y amenaza de lluvias intensas. Las zonas entrecortadas con blanco son propensas a crecidas y desbordamientos de cuerpos de agua.

ZONAS AFECTADAS

- Región Litoral:** Lluvias de moderada y puntual alta intensidad principalmente en Guayas y Los Ríos.
- Región Sierra:** Lluvias con mayor intensidad en las zonas cercanas a la estribación de la cordillera occidental, norte y sur, en especial en Pichincha, Imbabura, Carchi, Bolívar, Azuay y Loja.
- Región Amazonía:** Precipitaciones de mayor recurrencia en Sucumbíos, Orellana y Pastaza.



REGIÓN	Precipitación acumulada diaria (mm/24)		
	Nivel Medio	Nivel Alto	Muy Alto
Litoral / Insular	10 - 18	18 - 41	41 - 90
Interandina	8 - 11	11 - 30	-
Amazonía	22 - 31	31 - 60	-

ESTADO DE CUERPOS DE AGUA.

Al momento, en el seguimiento realizado por las Unidades de Monitoreo de la SNGR, se registra 07 cuerpos de agua desbordados, y 19 cuerpos de agua con tendencia a aumentar de nivel.

07 cuerpos hídricos desbordados

No.	Provincia	Cantón	Parroquia	Sector	Cuerpo Hídrico	Fecha de Novedad	Observaciones
1	Los Ríos	Montalvo	Montalvo, Cabecera Cantonal	La Clementina	Las Juntas	18/02/2025	UGR de Montalvo reportó el 18/02/2025 a las 07:00 am que el río Las Juntas se desbordó, actualmente el caudal se encuentra desbordado
2	Zamora Chinchipe	Nangaritza	Guayzimi, Cabecera Cantonal	Las Brisas	Nangaritza	17/02/2025	Desbordado
3	Guayas	Alfredo Baquerizo Moreno (Juján)	Alfredo Baquerizo Moreno (Juján), Cabecera Cantonal	Varios sectores	Los Amarillos	17/02/2025	Actualmente el caudal continúa desbordado

4	Los Ríos	Urdaneta	Ricaurte	Puente de Ricaurte	Catarama	17/02/2025	UGR Urdaneta, reportó que el caudal del río Catarama se encuentra en aumento.
5	Los Ríos	Babahoyo	Febres Cordero	Recinto Los Álamos	Chilintomo	15/02/2025	Presencia leve del caudal en la carretera y la vía se mantiene habilitada para el tránsito vehicular.
6	Los Ríos	Babahoyo	Pimocha	rcto. La Chorrera	Babahoyo	14/02/2025	Vía de segundo orden parcialmente habilitada.
7	Los Ríos	Montalvo	Montalvo	rcto. Salvador Allende	Cristal	11/02/2025	Se mantiene desbordado por el lado de la vía de tercer orden que inicia desde el rcto. Salvador Allende hacia el rcto. La Ernestina, misma que se encuentra habilita al tránsito vehicular con precaución.

19 cuerpos hídricos con tendencia a subir de nivel							
No.	Provincia	Cantón	Parroquia	Sector	Cuerpo Hídrico	Fecha de Novedad	Observaciones
01	Guayas	El Triunfo	El Triunfo, Cabecera Cantonal	Payo	Bulubulu	18/02/2025	UGR reporta que el río bulubulu se encuentra con tendencia a aumentar su caudal.
02	Los Ríos	Vinces	Vinces, Cabecera Cantonal	Vinces	Vinces	17/02/2025	UGR Buena Fé confirmó la tendencia y realizó inspección
03	Azuay	Cuenca	Yanuncay	1ero de Mayo y 12 de Octubre	Yanuncay	17/02/2025	UGR confirmó la tendencia y realizó inspección
04	Azuay	Cuenca	Victoria del Portete (Irquis)	Victoria del Portete (Irquis)	Tarquí	17/02/2025	UGR confirmó la tendencia y realizó inspección
05	Los Ríos	Baba	Baba, Cabecera Cantonal	Rcto. San Antonio	El Arenal	17/02/2025	UGR confirmó la tendencia y realizó inspección
06	Los Ríos	Babahoyo	Caracol	Rcto. Las Garzas	Caracol	17/02/2025	UGR confirmó la tendencia y realizó inspección
07	Chimborazo	Alausí	Huigra	Huigra	Chanchan	16/02/2025	Con tendencia a aumentar.
08	Guayas	Naranjal	Taura	Recinto Cascajal	Taura	13/02/2025	UGR GAD confirmó la tendencia y realizó inspección
09	Guayas	Salitre (Urbina Jado)	El Salitre (Las Ramas)	Recinto Las Avispas, Recinto Palo Seco	Salitre	13/02/2025	UGR GAD confirmó la tendencia y realizó inspección
10	Guayas	Salitre (Urbina Jado)	Junquillal	Recinto Las Peñas, Recinto Laurel de Salitre	Pula	13/02/2025	UGR GAD confirmó la tendencia y realizó inspección
11	Guayas	General Antonio Elizalde (Bucay)	General Antonio Elizalde (Bucay)	varios sectores	Bucay	13/02/2025	UGR GAD confirmó la tendencia y realizó inspección
12	Guayas	Salitre (Urbina Jado)	El Salitre (Las Ramas)	Varios sectores	Vinces	11/02/2025	UGR GAD confirmó la tendencia y realizó inspección
13	Guayas	Simón Bolívar	Simón Bolívar, Cabecera Cantonal	Recinto las Delicias	Chilintomo	11/02/2025	UGR GAD confirmó la tendencia y realizó inspección
14	Guayas	Alfredo Baquerizo Moreno (Juján)	Alfredo Baquerizo Moreno (Juján)	Varios sectores	Chilintomo	11/02/2025	UGR GAD confirmó la tendencia y realizó inspección
15	Guayas	Simón Bolívar	Simón Bolívar	varios sectores	Los Amarillos	11/02/2025	UGR GAD confirmó la tendencia y realizó inspección
16	Los Ríos	Babahoyo	Clemente Baquerizo	Puertas Negras	San Pablo	11/02/2025	UGR Babahoyo confirmó la tendencia y realizó inspección
17	Los Ríos	Buena Fé	San Jacinto de Buena Fé	Pto. Bajaña	Pto. Bajaña	11/02/2025	UGR Buena Fé confirmó la tendencia y realizó inspección
18	Los Ríos	Urdaneta	Ricaurte	rcto. Roblecito	Pijullo	11/02/2025	UGR Buena Fé confirmó la tendencia y realizó inspección
19	Los Ríos	Urdaneta	Ricaurte	rcto. La Victoria	Salampe	11/02/2025	UGR Buena Fé confirmó la tendencia y realizó inspección






























3. Eventos Adversos y Afectaciones - Resumen.

Desde el 01 de enero del 2025 a la fecha, por lluvias se han registrado un total de 620 eventos adversos, distribuidos de la siguiente manera:

Provincia	Deslizamiento	Inundación	Socavamiento	Colapso Estructural	Vendaval	Aluvión	Hundimiento	Tormenta Eléctrica	Granizada	Total general
GUAYAS	1	60	5	6	4	--	--	--	--	76
AZUAY	50	13	3	6	--	--	--	--	2	74
LOJA	45	3	2	1	--	5	--	--	--	56
PICHINCHA	32	14	--	2	1	--	3	2	--	54
EL ORO	28	7	6	4	--	--	3	2	--	50
LOS RÍOS	2	29	7	5	7	--	--	--	--	50
MANABÍ	8	26	--	1	7	2	--	--	--	44
ESMERALDAS	7	16	6	3	--	--	--	--	--	32
CHIMBORAZO	12	6	1	--	--	7	1	--	--	27
IMBABURA	20	3	1	--	2	--	1	--	--	27
MORONA SANTIAGO	13	5	3	--	2	1	--	--	--	24
ZAMORA CHINCHIPE	9	6	--	--	--	--	--	--	--	15
BOLÍVAR	10	1	--	--	--	2	--	--	--	13
CARCHI	12	--	--	--	--	--	--	--	--	12
COTOPAXI	7	2	1	--	--	--	--	--	1	11
TUNGURAHUA	8	1	--	--	--	--	2	--	--	11
SANTA ELENA	2	4	1	3	--	--	--	--	--	10
SANTO DOMINGO DE LOS TSÁCHILAS	5	1	1	1	2	--	--	--	--	10
CAÑAR	6	3	--	1	--	--	--	--	--	10
PASTAZA	3	4	--	--	1	1	--	--	--	9
NAPO	2	--	--	--	1	--	--	--	--	3
SUCUMBÍOS	--	--	--	--	--	--	1	--	--	1
ORELLANA	--	--	1	--	--	--	--	--	--	1
Total general	282	204	38	33	27	18	11	4	3	620
	45,48%	32,90%	6,13%	5,32%	4,35%	2,90%	1,77%	0,65%	0,48%	100%

Fuente: Unidades de Monitoreo SNGR - Instituciones del SNOGIRD. 18/02/2025 -15:30

Por los eventos detallados en la tabla anterior, se han registrado las siguientes afectaciones:

Afectación a Personas:			
	Personas Fallecidas:*	9	 Heridos: 4
	Personas afectadas:	7.441	 Personas damnificadas: 384
	Familias afectadas:	2.067	 Familias damnificadas: 129
Afectación a Viviendas:			
	Viviendas afectadas:	1.698	 Viviendas destruidas: 33
Afectación a servicios básicos esenciales e infraestructura:			
Vías afectadas (kilómetros)		Bienes Privados	
	Primer Orden:	5,14	 Bienes privados afectados: 56
	Segundo Orden:	5,35	
	Tercer Orden:	6,80	 Bienes privados destruidos: 9
Total Vías afectadas (kilómetros):		17,29	
Bienes públicos		Puentes	
	Bienes públicos afectados: Rotura de tubería, poste de alumbrado público, cancha municipal, alcantarillado, muros de contención	42	 Puentes afectados: 7
	Bienes públicos destruidos: Postes de alumbrados eléctricos, muro de contención	7	 Puentes destruidos: 3
Infraestructura Educativa			
	Unidades Educativas afectadas:	32	 Unidades Educativas con daño funcional 68
Afectación a medios de vida:			
	Ha. Cultivo Afectados	376,60	 Animales afectados 100
	Ha. Cultivo Perdidos	32,84	 Animales Muertos 45.297
Afectación a Personas:			
	Personas Fallecidas:*	9	 Heridos: 4
	Personas afectadas:	7.310	 Personas damnificadas: 382
	Familias afectadas:	2.055	 Familias damnificadas: 128
Afectación a Viviendas:			
	Viviendas afectadas:	1.679	 Viviendas destruidas: 32
Afectación a servicios básicos esenciales e infraestructura:			
Vías afectadas (kilómetros)		Bienes Privados	
	Primer Orden:	4,92	 Bienes privados afectados: 50
	Segundo Orden:	5,31	
	Tercer Orden:	6,78	 Bienes privados destruidos: 9
Total Vías afectadas (kilómetros):		17,01	
Bienes públicos		Puentes	
	Bienes públicos afectados: Rotura de tubería, poste de alumbrado público, cancha municipal, alcantarillado, muros de contención	42	 Puentes afectados: 7
	Bienes públicos destruidos: Postes de alumbrados eléctricos, muro de contención	7	 Puentes destruidos: 3
Infraestructura Educativa			
	Unidades Educativas afectadas:	32	 Unidades Educativas con daño funcional 68
Afectación a medios de vida:			
	Ha. Cultivo Afectados	377,60	 Animales afectados 100



Ha. Cultivo Perdidos

31,84



Animales Muertos

45.297

* 5 Fallecidos: 3 por deslizamientos, 1 personas por caída de un rayo y 1 por inundación.

Fuente: Unidades de Monitoreo SNGR – Instituciones del SNDGIRD. 18/02/2025 -15:30

Nota aclaratoria: Toda la información de cifras mostradas en el presente Informe, está sujeta a variación en virtud del levantamiento continuo de información.

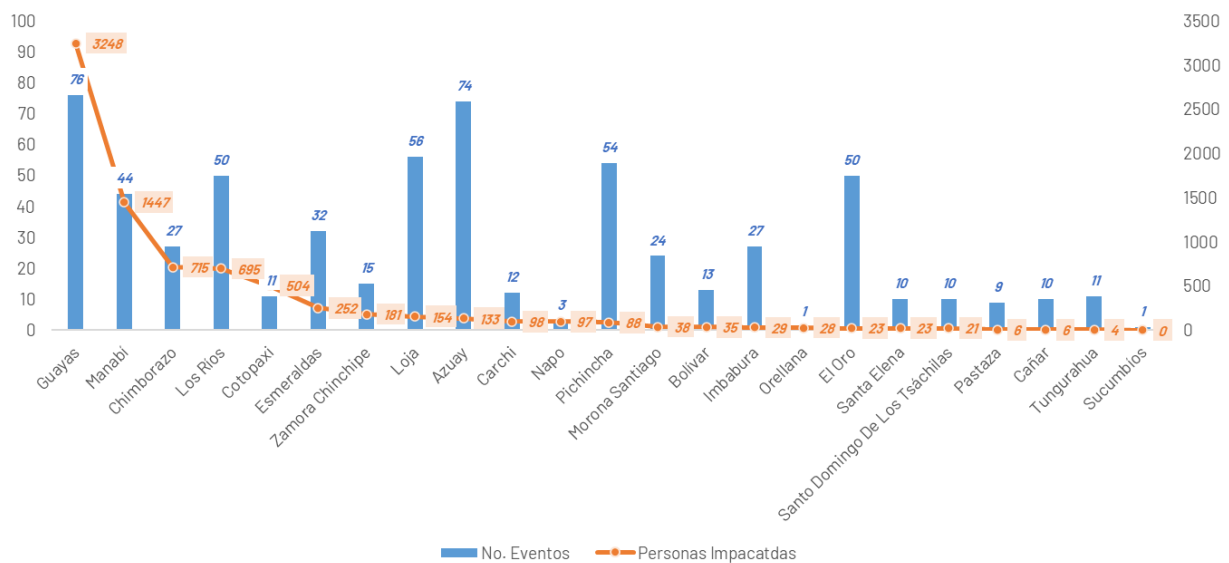
4. Detalle de afectaciones por provincias

La provincia con mayor impacto a la población es **Guayas** con **3.248 personas impactadas** con 76 eventos, siendo más recurrentes seguido de Azuay con 74 eventos.

Provincia	No de Evento	Personas Fallecidas	Personas Heridas	Personas Impactadas	Personas Afectadas	Familias Afectadas	Personas Damnificadas	Familias Damnificadas	Viviendas Afectadas	Viviendas Destruidas	Centros De Salud Afectados	Puentes Afectados	Puentes Destruidos	Bienes Públicos Afectados	Bienes Públicos Destruidos	Bienes Privados Afectados	Bienes Privados Destruidos	Km. Lineales De Vías Afectadas	Ha. Cultivo Afectados	Ha. Cultivo Perdidos	Animales Afectados	Animales Muertos
GUAYAS	76	0	0	3248	3244	923	4	2	909	2	0	2	0	3	0	0	0	0,06	0	0	0	0
MANABÍ	44	4	1	1447	1200	340	247	87	337	10	0	0	0	1	0	1	0	1,31	0	0	0	0
CHIMBORAZO	27	0	0	715	715	183	0	0	15	0	5	0	0	0	0	3	0	4,64	14	9	100	40
LOS RÍOS	50	0	0	695	675	173	20	8	138	7	0	1	0	5	2	6	0	0,54	2	0	0	0
COTOPAXI	11	0	0	504	504	126	0	0	0	0	0	1	0	2	0	0	0	0,26	103,1	3,1	0	0
ESMERALDAS	32	0	0	252	246	79	6	3	79	3	0	0	0	5	0	0	0	0,14	0	0	0	0
ZAMORA CHINCHIPE	15	1	0	181	137	37	44	11	35	0	0	0	0	0	0	10	1	0,21	153,5	0	0	45257
LOJA	56	0	0	154	123	40	31	9	48	4	0	0	1	1	3	7	2	0,96	0	0	0	0
AZUAY	74	0	2	133	129	36	4	1	22	1	0	1	1	1	1	8	0	2,07	100	12	0	0
CARCHI	12	0	0	98	98	25	0	0	2	1	0	0	1	3	0	0	0	0,22	0	1	0	0
NAPO	3	0	0	97	97	18	0	0	0	0	0	0	0	1	0	0	0	0,01	0	0	0	0
PICHINCHA	54	1	1	88	85	22	3	1	43	1	0	0	0	1	0	4	0	2,38	0	0	0	0
MORONA SANTIAGO	24	0	0	38	31	9	7	1	9	1	0	0	0	0	0	4	0	0,55	0	0	0	0
BOLÍVAR	13	0	0	35	24	8	11	4	5	1	0	0	0	4	0	8	4	0,56	0	0	0	0
IMBABURA	27	2	0	29	29	11	0	0	11	0	0	0	0	4	1	0	1	0,69	3	3,24	0	0
ORELLANA	1	0	0	28	28	4	0	0	4	0	0	0	0	0	0	0	0	0	0	0	0	0
SANTA ELENA	10	0	0	23	23	8	0	0	5	0	0	0	0	4	0	0	0	0,61	0	0	0	0
EL ORO	50	0	0	23	23	15	0	0	17	0	0	2	0	3	0	1	0	0,82	1	0	0	0
SANTO DOMINGO DE LOS TSÁCHILAS	10	0	0	21	21	5	0	0	5	0	0	0	0	0	0	2	0	0,33	0	0	0	0
PASTAZA	9	0	0	6	0	1	6	1	2	1	0	0	0	4	0	1	0	0,12	0	4,5	0	0
CAÑAR	10	0	0	6	6	2	0	0	2	0	0	0	0	0	1	1	0	0,18	0	0	0	0
TUNGURAHUA	11	1	0	4	3	2	1	1	1	1	0	0	0	0	0	0	0	0,62	0	0	0	0
SUCUMBIÓS	1	0	0	0	0	0	0	0	0	0	0	0	0	0	0	0	0	0,01	0	0	0	0
Total general	620	9	4	7825	7441	2087	384	129	1689	33	5	7	3	42	7	56	9	17,29	376,6	32,84	100	45297

Fuente: Unidades de Monitoreo SNGR – Instituciones del SNDGIRD. 18/02/2025 -15:30

Recurrencia de Eventos – vs Personas Impactadas



Nota: * Personas impactadas incluye a personas afectadas y damnificadas.

Fuente: Unidades de Monitoreo SNGR – Instituciones del SNDGIRD. 18/02/2025 -15:30

A continuación, se detallan los eventos peligrosos que registraron personas fallecidas a causa de lluvias desde el 01 de enero de 2025 a la fecha:

Nro.	Provincia	Cantón	Parroquia	Sector	Evento	Fecha del Evento	No. de fallecidos	Descripción
1	Manabí	Portoviejo	Francisco Pacheco	Cdla. Fátima, Calle San Agustín	Deslizamiento	17/02/2025	4	Producto de las lluvias se produjo un deslizamiento en el sector provocando el colapso de una vivienda.
2	Zamora Chinchipe	Zamora Chinchipe	Guayzimi	Las Brisas	Inundación	06/02/2025	1	Debido al desbordamiento del río se produjo el arrastre de 1 persona su deceso.
3	Imbabura	Antonio Ante	San Roque	Barrio San Miguel	Deslizamiento	21/01/2025	2	Se produjo un deslizamiento de tierra donde trabajadores de una empresa contratista realizaban labores de alcantarillado.
4	Tungurahua	Ambato	San Fernando	San Isidro de Tumbaló, vía Aguaján - San Fernando	Deslizamiento	09/01/2025	1	El debilitamiento del talud provocó un deslizamiento que destruyó una vivienda y el fallecimiento de una persona.
5	Pichincha	Quito	Chimbacalle	Juan Borgoñón y Rodrigo de Ocampo	Tormenta eléctrica	07/01/2025	1	Se registró una persona fallecida por caída de rayo debido a una tormenta eléctrica.
Total:							9	

Fuente: Unidades de Monitoreo SNGR - Instituciones del SNDGIRD. 18/02/2025 -15:30

5. Alojamiento Temporales

Durante este periodo, se activaron **3 Albergues Temporales**, los cuales se encuentran **1 abierto y 2 cerrados**.

- Alojamiento temporal **abierto**:

No.	Provincia	CANTON	PARROQUIA	TIPO	NOMBRE DEL SITIO DE ALOJAMIENTO TEMPORAL	FAMILIAS ALBERGADAS	PERSONAS ALBERGADAS	FECHA DE APERTURA
1	Bolívar	San Miguel	Balsapamba	Refugio temporal	Casa Comunal de Chaupiyacu	1	5	15/2/2025

- Alojamientos temporales **cerrados**:

No.	Provincia	CANTON	PARROQUIA	TIPO	NOMBRE DEL SITIO DE ALOJAMIENTO TEMPORAL	FECHA DE APERTURA	FECHA DE CIERRE
1	GUAYAS	El Triunfo	El Triunfo	Refugio temporal	Iglesia Evangélica	17/1/2025	23/1/2025
2		Playas	General Villamil (Playas)	Campamento Temporal	Centro Recreacional Coliseo Cacique Tumbala	11/2/2025	12/2/2025

Fuente: Unidades de Monitoreo SNGR - Instituciones del SNDGIRD. 18/02/2025 -15:30

6. Asistencia Humanitaria

Por eventos producidos por lluvias desde el 01 de enero de 2025 a la fecha, se ha entregado la siguiente asistencia humanitaria:

- Desde el 01 de enero, la SNGR ha entregado a la población afectada un total de 5.813 bienes de asistencia humanitaria:

Provincia	KCA (15 días - 4 personas)	KPRH (para 3 días)	Kit de Aseo Personal	Kit de Limpieza	Camas	Cobijas / Frazadas	Kit de Dormir	Kit de Vajilla	Kit de Limpieza (albergue)	Almohada	de A R - Otro	Balde de 10 lt	Tanque de 2500 lt	Purificador de Agua	Sachet de Doro	Kit Purificadores de Agua	Total
AZUAY	0	18	12	1	0	0	9	0	10	0	0	0	0	0	0	0	50
BOLÍVAR	11	4	11	0	0	0	8	0	0	0	0	0	1	0	0	0	35
CHIMBORAZO	24	0	18	5	0	0	7	0	0	0	7	0	0	0	0	0	61
ESMERALDAS	0	14	14	0	11	0	20	0	0	0	0	0	0	3	0	0	62
GUAYAS	205	87	25	0	0	0	0	0	0	0	0	0	0	0	0	0	317
IMBABURA	0	5	0	0	0	0	0	0	0	0	0	0	0	0	0	0	5
LOS RÍOS	0	1	2	0	0	0	2	0	2	0	0	0	14	0	0	0	21
MANABÍ	38	26	64	64	56	15	116	3	0	25	24	17	0	12	4680	2	5142
MORONA SANTIAGO	0	6	6	0	0	0	0	0	0	0	0	0	0	0	0	0	12
PASTAZA	0	0	0	0	0	0	5	0	0	0	11	0	0	0	0	0	16
SANTA ELENA	0	5	4	4	0	0	7	0	0	0	0	0	0	0	0	0	20
SANTO DOMINGO DE LOS TSÁCHILAS	0	2	0	1	0	0	5	3	0	0	0	0	0	0	0	0	11
ZAMORA CHINCHIPE	17	0	11	11	0	0	11	11	0	0	0	0	0	0	0	0	61
Total general	295	168	167	86	67	15	190	17	12	25	42	17	15	15	4680	2	5813

- Desde el 01 de enero, la Instituciones del Sistema Nacional Descentralizado de Gestión Integral de Riesgos y Desastres, han entregado un total de 3.641 bienes de asistencia humanitaria:

Provincia	KCA (15 días - 4 personas)	KPRH (para 3 días)	RA (24 horas)	Kit de Aseo Personal	Kit de Vestir	Towallas de Baño	Kit de Limpieza	Camas	Cobijas / Frazadas	Colchones	Kit de Dormir	Kit de Cocina	Kit de Vajilla	Cochinetas	Mosquiteras, Redes de Cama	Juego de Sábanas	Agua en Recipiente no Retornable (gal)	Agua Distribuida en Tanqueros (gal) Potable	Láminas de Zinc	Clavos - Techo - Unidades	de RI - Otro	Semillas	Total
CHIMBORAZO	0	0	0	0	0	0	0	0	0	0	0	0	0	0	0	0	0	0	0	0	0	10	10
GUAYAS	11	267	100	1	1	0	0	0	4	406	141	0	0	0	128	181	0	0	0	0	0	0	1240
IMBABURA	0	0	0	0	0	0	0	0	0	0	0	0	0	0	0	0	0	1600	0	0	0	0	1600
LOJA	17	0	0	0	0	0	0	0	0	0	0	0	0	0	0	0	0	0	0	0	0	0	17
LOS RÍOS	7	0	0	0	0	0	0	0	0	0	0	0	0	0	0	0	120	0	10	0	12	0	149
MORONA SANTIAGO	0	6	0	0	0	0	0	0	0	0	2	0	1	1	0	0	0	0	68	8	450	0	536
NAPO	0	0	0	0	44	0	0	0	0	0	12	0	0	0	0	0	0	0	0	0	0	0	56
PASTAZA	0	2	0	2	0	0	0	0	0	0	0	1	0	0	0	0	0	0	0	0	0	0	5
PICHINCHA	2	0	0	0	3	3	0	0	3	0	0	0	0	0	0	0	0	0	0	0	0	0	11
SANTA ELENA	0	0	0	0	0	0	0	0	0	0	0	0	0	0	0	0	0	0	0	0	1	0	1
SANTO DOMINGO DE LOS TSÁCHILAS	0	3	0	2	0	0	0	0	0	0	0	0	0	0	0	0	0	0	0	0	0	0	5
TUNGURAHUA	2	0	1	2	1	0	2	1	0	1	1	0	0	0	0	0	0	0	0	0	0	0	11
Total general	39	278	101	7	49	3	2	1	7	407	156	1	1	1	128	181	120	1600	78	8	463	10	3041

Fuente: Unidades de Monitoreo SNGR - Instituciones del SMDGIRD. 18/02/2025 -10:00

7. COE activados, casos representativos y acciones de respuesta

- Desde el 17 de febrero de 2025 el COE Nacional se ha declarado en sesión permanente y ha activado sus mesas técnicas y grupos de trabajo para coordinar acciones frente a la emergencia provocada por la temporada lluviosa.

Principales resoluciones del COE Nacional:

- 1.Coordinación inmediata:** Se ordena la activación de los COE cantonales y provinciales en las zonas afectadas para garantizar una respuesta efectiva y una comunicación fluida entre los niveles nacional y local.
- 2.Garantía de servicios básicos:** Se exhorta a los Gobiernos Autónomos Descentralizados (GAD) a asegurar el suministro de agua potable con estándares de calidad adecuados.
- 3.Recursos para la recuperación:** Se destinarán los fondos necesarios para mitigar daños, reducir pérdidas y restaurar los medios de vida de la población afectada.
- 4.Declaratorias de emergencia:** Se solicita a los GAD y a la Secretaría Nacional de Gestión de Riesgos evaluar la situación en sus territorios y, de ser necesario, emitir alertas y declarar estados de emergencia para salvaguardar a la ciudadanía y el entorno natural.

- Desde el 01/01/2025 hasta la presente fecha se ha declarado en emergencia Cantonal:

Nro.	Fecha de la Declaratoria	Provincia	Cantón	Fecha de Cierre	Estado	Observación
1	17/2/2025	Loja	Olmedo		Vigente	Declarar en emergencia por las lluvias suscitadas en el cantón produciendo un deslizamiento que afecta a varios sectores
2	9/2/2025	Zamora Chinchipe	Centinela del Cóndor		Vigente	El cantón Centinela del Cóndor se declaró en emergencia
3	7/2/2025	Zamora Chinchipe	Nangaritza	8/3/2025	Vigente	Declarar en emergencia grave al sector Las Brisas, parroquia Gunyizimi, cantón Nangaritza, bajo circunstancias de fuerza mayor, con el objeto de prevenir, mitigar y remediar las inundaciones por desbordamiento del río Nangaritza.
4	9/1/2025	Bolívar	Chimbo	9/3/2025	Vigente	Acoger la recomendación del COE cantonal, sobre la declaratoria de emergencia en base a los informes presentados y DECLARAR EN EMERGENCIA al Gobierno Autónomo Descentralizado Municipal del Cantón Chimbo, por el lapso de 60 días, a fin de intervenir y controlar de forma inminente la afectación vial y estructural, provocados por el deslizamiento de tierra, EN EL SECTOR DE TAMBAN, CIUDADELA BENALCAZAR DEL CANTON CHIMBO, PROVINCIA DE BOLIVAR

EL 10 de febrero, El Gobierno Parroquial García Moreno de cantón Cotacachi provincia de Imbabura se declaró en **desastre** por deslizamiento, debido a la magnitud y el impacto de los eventos registrados.

- Por lluvias desde el 01/01/2025 hasta la presente fecha se han activado, **2 COE provinciales, 11 COE cantonales y 6 COE parroquiales:**

COE PROVINCIAL

No.	Provincia	Fecha de activación	Estado
1	Manabí	17/02/2025	Activo
2	Santa Elena	13/02/2025	Activo

COE CANTONAL

No.	Provincia	Cantón	Fecha de activación	Estado
1	Guayas	Alfredo Baquerizo Moreno (Juján)	17/02/2025	Activo
2	Bolívar	Las Naves	17/02/2025	Activo
3	Loja	Olmedo	17/02/2025	Activo
4	Esmeraldas	Eloy Alfaro	13/02/2025	Activo
5	Imbabura	Cotacachi	12/02/2025	Activo
6	Santa Elena	Salinas	11/02/2025	Activo
7	Zamora Chinchipe	Centinela del Condor	09/02/2025	Activo
8	Zamora Chinchipe	Nangaritza	09/02/2025	Activo
9	Chimborazo	Riobamba	10/01/2025	Activo
10	Loja	Quilanga	8/01/2025	Activo
11	Bolívar	Chimbo	6/01/2025	Activo

COE PARROQUIAL

No.	Provincia	Cantón	Parroquia	Fecha de activación	Estado
1	Bolívar	San Miguel	Balsapamba	18/02/2025	Activo
2	Napo	El Chaco	Sardinas	17/2/2025	Activo
3	Azuay	Cuenca	Victoria del Portete	12/2/2025	Activo
4	Cotopaxi	La Maná	Pucayacu	12/2/2025	Activo
5	Imbabura	Cotacachi	García Moreno	7/2/2025	Activo
6	Loja	Quilanga	San Antonio de las Aradas	7/1/2025	Activo

Entre los casos más relevantes ocurridos en los últimos 15 días, podemos mencionar los siguientes:

Zona 1

- **Esmeraldas/Muisne/Quingue/Quingue**, por lluvias del 11/02/2025 y la **crecida del río Quingue se suscitó un socavón en el talud cerca de una vivienda provocando el colapso de la pared de la misma**. En el levantamiento de información GAD Cantonal Muisne identificó **3 familias, 6 personas damnificadas**.
 - **3 familias, 11 personas afectadas.**
 - **3 viviendas destruidas.**
 - **3 viviendas afectadas.**

Las familias damnificadas continúan pernoctando en casa de familia de acogida, El río Quingue se encuentra en los niveles normales.

GAD Cantonal Muisne realiza trabajos con maquinaria para modificar el caudal del río Quingue para evitar que se sigan produciendo socavones en el talud.

- **Imbabura / Cotacachi / García Moreno/Ingreso a la Cabecera Parroquial de García Moreno**, el 04/02/2025, debido a las lluvias suscitadas en la tarde del 03/02/2025, se **reportó un hundimiento y el colapso de la mesa de la vía de tercer orden**, además, se registró la rotura de la tubería del agua de consumo dejando sin agua a la parroquia (actualmente reestablecido) y por seguridad se suspendieron clases en la Unidad Educativa (actualmente clases con normalidad).

Se continúa con los trabajos para la construcción de un paso badén provisional, al momento la vía se encuentra **parcialmente habilitada**. Se realiza mantenimiento a la vía alterna La Z- Loma Negra- Magnolia - García Moreno.

- **30 metros afectados de la mesa de la vía.**
- **100% de servicio de agua de consumo afectado (restablecido).**
- **290 familias afectadas indirectamente (1500 personas) por falta de agua de consumo**
- **1 bien público afectado (tubería de paso de agua de consumo).**

El 12/02/2025, se activó el COE Cantonal Cotacachi, en la reunión realizada se resuelve:

1. Disponer la activación de la MTT3 C y MTT6 C
2. Solicitar al GAD C y GAD P que, en base a los informes técnicos, actas de reuniones COE parroquial y cantonal y Declaratoria de Desastre se analice la declaratoria de emergencia para la pronta atención del evento.
3. Activar al GT2 C para generar un control de tránsito de vehículos en la zona afectada.

GAD Parroquial emite la Resolución GADPRGM-001-2025 con fecha 10/02/2025, en el que se resuelve:

art. 1. ACOGER el Informe Técnico Mediante Informe Técnico N°001-COE-PGM-2025, en el que cual se detalla las afectaciones a la infraestructura vial, los recursos disponibles, las recomendaciones para la declaratoria de Desastre. art. 2. DECLARAR, por el plazo de 90 días la situación de DESASTRE.

GAD Cantonal Cotacachi realizó levantamiento topográfico en la zona afectada. SNGR - UPREA brinda asesoramiento al COE Parroquial y COE Cantonal y participó en el COE Cantonal. GAD Provincial de Imbabura con apoyo del GAD Parroquial García Moreno continúan con los trabajos de rehabilitación, limpieza y mantenimiento de la vía principal y la vía alterna.

Zona 3

- **Cotopaxi / La Maná / Pucayacu / San Ramón, vía Pucayacu - San Ramón - La Chala - San Miguel.** A causa de las lluvias registradas la mañana del 11/02/2025 se produjo un deslizamiento que afecta la vía de tercer orden. El 12/02/2025, se activó el COE Parroquial para atender los eventos por la época lluviosa. Al momento la vía de tercer orden permanece cerrada, No existe vía alterna
 - **48 Familias aproximadamente afectadas indirectamente (al no tener acceso vial)**
 - **150 metros de vía de tercer orden afectada.**GAD Parroquial Pucayacu manifiesta que son 48 familias afectadas al no tener el acceso vial de los recintos San Ramón, La Chala y San Miguel. MTT3 GAD Cantonal La Maná realiza los estudios para habilitar la vía por un paso alternativo ya que por la vía actual hay presencia de grietas las cuales pueden ocasionar un nuevo deslizamiento. UGIAR SNGR-CZ3 en conjunto con el GADP de Cotopaxi, UGR de La Maná y moradores del sector realizó una inspección en el sector de San Ramón debido al colapso de la vía de tercer orden, por las lluvias presentes el sábado 15 de febrero de 2025, el fin de la inspección fue articular acciones interinstitucionales en función de cada una de sus competencias. SNGR monitorea el evento

Zona 4

- **Manabí/Portoviejo/Francisco Pacheco/Cdla. Fátima, Calle San Agustín.** Producto de las lluvias suscitadas en horas de la madrugada del 17/02/2025, se produjo un deslizamiento en el sector provocando el colapso de una vivienda.
 - **1 vivienda destruida**
 - **1 herido**
 - **4 personas fallecidas**Cuerpo de Bomberos de Portoviejo realizó labores de rescate de las personas fallecidas UGR GAD Cantonal y Cuerpo de Bomberos de Portoviejo realizan los trabajos de limpieza en el sector. UGR GAD Cantonal realiza el levantamiento de la información. SNGR realiza el seguimiento del evento.
- **Manabí/Sucre/Leónidas Plaza/Sitio San Agustín y Comunidad La envidia km16,** por lluvias presentadas el 13/02/2025, se produjo el **desbordamiento del estero Chávez**, el que causo inundación en estos sitios, afectando varias viviendas y enseres, por ingreso de agua, las familias afectadas continúan en sus viviendas, actualmente el estero se encuentra con nivel **normal**.
 - **20 viviendas afectadas**
 - **20 Familias afectadas, (personas afectadas por confirmar).**GAD Sucre confirmo el evento y se activa en los sitios para el levantamiento del EVIN. SNGR da seguimiento al evento, gestiona con UGR Cantonal el EVIN.
- **Manabí / Portoviejo/ Picoaza / Varios sectores (Milagro de Picoza).** A causa de las fuertes lluvias registradas 11/02/2025, se reportaron varias viviendas afectadas con el ingreso de agua, una familia fue evacuada a familia acogientes. Mediante el EVIN realizado y emitido por UGR Cantonal de Portoviejo se actualizan datos de afectación, así mismo se reporta daños de enseres de las familias afectadas, quienes se encuentran en sus viviendas, la familia evacuada retorno a su vivienda.
 - **12 viviendas afectadas.**
 - **12 familias, 38 personas afectadas.**
 - **1 familias evacuada.**GAD Cantonal el 12/02/2025 realizó levantamiento de información y gestiona con entrega de Asistencia Humanitaria. Cuerpo de Bomberos de Portoviejo en los sitios realizaron labores de evacuación de agua y evacuación de enseres.
- **Manabí/Sucre/Charapotó/Cañitas,** por lluvias presentadas durante la tarde del 06/02/2025, se produjo el incremento de caudal de la quebrada Cañitas, **causando desbordamiento de flujo de lodo y palizada**, afectando varias viviendas con ingreso de agua y lodo en el interior y patios, las familias afectadas se encuentran en sus viviendas, al momento el caudal se encuentra en su nivel **normal**.
 - **8 viviendas afectadas**
 - **8 familias afectadas, (personas afectadas por confirmar)**Cuerpo de Bomberos de Sucre en el sitio colaboró con evacuación de agua de patios y viviendas, GAD Cantonal realizó limpieza de la vía de primer orden y realizará el evento y se encuentra coordinando el levantamiento de EVIN.

Zona 5

- **Los Ríos/Babahoyo/Caracol/La Irene de Afuera - río Caracol.** Debido a las lluvias suscitadas la madrugada del 17/02/2025, se reportó el **desbordamiento** del río Caracol, dejando consigo un muro de contención afectado, hasta el momento se tiene de manera preliminar el ingreso de agua a varias viviendas del sector. Actualmente el caudal continúa desbordado, las familias se mantienen en las viviendas y se visualiza que mediante tuberías de desagüe a ingresado agua a varias calles de la Parroquia
 - **1 muro bien público afectado (muro de contención)**Teniente Político de Caracol realizó verificación de novedades
- **Bolívar/San Miguel/Balsapamba/Chaupiyacu, vía San Miguel-Balsapamba [E-491].** El 14/02/2025 a causa de las lluvias registradas en el lugar, se produjo un represamiento en la quebrada Chaupiyacu, el cual ocasionó destrucción y afectación a varias viviendas, bienes privados destruidos y afectados, además a la vía estatal de primer orden afectada con arrastre de material lodoso, palos y piedras que obstaculizaba al paso vehicular en su totalidad. El día de hoy 18/02/2025, **se activó el COE Parroquial de Balsapamba** con el fin de continuar coordinando la atención del evento. A causa del aluvión también afectó al tanque reservorio y a la tubería de la distribución de agua para la comunidad. La vía se encuentra **habilitada** al tránsito vehicular.
 - **1 vivienda destruida**
 - **4 familias, 11 personas damnificadas (1 familia, 5 personas continúa en el alojamiento temporal, modalidad refugio en la casa Comunal de Chaupiyacu).**
 - **7 viviendas afectadas**

- 6 familias, 16 personas afectadas
- 300 metros lineales de vía afectada
- 4 Bienes privados destruidos (Locales comerciales)
- 6 Bienes privados afectados (5 vehículos y 1 tanque de cemento de reserva de agua para la comunidad)
- 15 familias, 60 personas afectadas indirectamente (por desabastecimiento de agua).

El 17/02/2025, SNGR de Planta Central realizó la inspección técnica en la zona afectada con dron.

SNGR Bolívar realizó la entrega a la comunidad de un tanque de 2.500 litros que es utilizado para distribución de líquido vital.

Cuerpo de Bomberos de San Miguel realiza el llenado de agua en el tanque de reservorio para el consumo de toda la comunidad.

MTOP Bolívar en conjunto con GAD Provincial, GAD Parroquial de Balsapamba realizaron los trabajos de limpieza de la vía de primer orden.

- **Los Ríos/Babahoyo/Pimocha/rcto. Colorado del Río - río Babahoyo**, por lluvias en la mañana del 14/02/2025, se reportó el **desbordamiento** del río Babahoyo, afectando indirectamente a varias viviendas del lugar, Actualmente el caudal continúa desbordado, las familias se mantienen afectadas indirectamente debido a la alta presencia de agua a los exteriores de sus viviendas que les dificulta la circulación de las personas.

- 5 familias afectadas indirectamente
- 20 personas afectadas indirectamente

Jefa Política de Pimocha se encuentra en el sitio realizando barrido de afectaciones en la zona afectada. SNGR coordinó con UGR Babahoyo el levantamiento EVIN del evento. Se coordinó con MAG el levantamiento del MAAPEA en el sitio.

- **Los Ríos/Babahoyo/Febres Cordero/Rcto. Los Álamos - La Macarena - Escuela de Educación Básica José María Urbina - Río Chilintoma**. Por lluvias en la madrugada del 12/02/2025, se reportó el **desbordamiento** del río Chilintoma, dejando consigo 1 Unidad Educativa afectada funcionalmente, como también ingreso de agua a varias viviendas de los sectores antes mencionados. Actualmente el caudal del río Chilintoma continúa **desbordado**, las familias permanecen en las viviendas con leve presencia de agua, la vía de tercer orden que comunica al sector La Macarena se encuentra habilitada con precaución

- 1 Unidad Educativa afectada Funcionalmente (Escuela de Educación Básica José María Urbina)
- 10 viviendas afectadas
- 90 familias afectadas
- 360 personas afectadas
- 90 familias afectadas
- 360 personas afectadas
- 100 familias afectadas indirectamente
- 400 personas afectadas indirectamente
- 2 bienes Públicos afectados (muros de contención)
- 25 metros lineales afectados

Dirección de Gestión de Riesgos Babahoyo realizó verificación de novedades.

SNGR y GAD Babahoyo realizaron barrido de afectaciones en la zona. SNGR coordina con técnico de MAG para el levantamiento MAAPEA.

- **Santa Elena/Salinass/Anconcito/Vía al Puerto Pesquera**. Por lluvias suscitadas en horas de la madrugada del 11/02/2025 se suscitó un deslizamiento de tierra, mismo que afectó la estructura de la baranda del mirador paseo "Las Fragatas" que se encuentra de la vía de segundo orden de ingreso al Puerto, misma que fue **cerrado** al tránsito vehicular y peatonal.

Por lluvias suscitadas en horas de la madrugada del 16/02/2025 se produjo un nuevo deslizamiento de tierra en el Malecón Paseo Las Fragatas, mismo que afectó la estructura de la baranda del mirador y adoquines que se encuentra junto la vía de segundo orden de ingreso al Puerto

Autoridades locales en coordinación con CTE continúan con el cierre del tránsito vehicular y peatonal del Malecón y la Vía.

Las viviendas que se encuentran cercanas al mirador turístico y malecón no han sido afectadas por el evento adverso.

- 1 Bien público afectado (mirador turístico y malecón).

CTE colaborará con el cierre de vía de acceso al mirador.

SNGR se encuentra en el sitio realizando evaluación de la afectación. COE cantonal se mantiene activo.

- **Los Ríos/Montalvo/Montalvo, Cabecera Cantonal/rcto. Salvador Allende - Rcto. El Caimito - Rcto. San Vicente - Rcto. Bosque de Oro - Escuela De Educación Básica Francisco Illingworth Icaza - río Cristal**. El 11/02/2025 Debido a la presencia de fuertes lluvias en la madrugada, se reportó el desbordamiento del río cristal, provocando la destrucción de un muro de contención y afectando la vía de tercer orden.

Actualmente el caudal de río Cristal continúa desbordado, se visualiza presencia de agua en varias viviendas, la vía de tercer orden que va desde el rcto. Salvador Allende hacia el Rcto. La Ernestina se mantiene habilitada con precaución

- 1 muro de contención destruido (bien público)
- 10 viviendas afectadas
- 10 familias afectadas
- 40 personas afectadas
- 15 metros lineales afectados
- 1 ha. de cultivos con afectación parcial (Arroz)
- 1 agricultor afectado
- 1 Unidad Educativa afectada funcionalmente (Escuela De Educación Básica Francisco Illingworth Icaza)

UGR Montalvo se encuentra realizando levantamiento EVIN el 18/02/2025. Se recepta Matriz MAAPEA

- **Guayas / Milagro / Ernesto Seminario/ Acuares del Río**. A causa de las lluvias registradas la noche del 10/02/2025 y la madrugada del 11/02/2025, se produjo el incremento del río Milagro causando que varias viviendas se vieran afectadas con el ingreso de agua. UGR indica que al momento el río Milagro se encuentra con tendencia a disminuir su caudal.

- 7 viviendas afectadas
- 7 familias afectadas (datos de integrantes se encuentran bajo evaluación)

GAD Cantonal confirma novedad y se encuentra realizando levantamiento de información. SNGR realiza el monitoreo de la novedad

- **Guayas / Playas/ Gral. Villamil Playas/ Varios sectores (Data Villamil, Bellavista, Barrio Durán, Playas 2, Barrio La Cristalina), Unidos Venceremos, Cristalina, Playas 2, Aguas verdes, Quebradita-Tiwinza, Dorado**, por fuertes lluvias, se desbordó el río Arenas, causando inundación en varios sectores y se reportaron viviendas afectadas con el ingreso de agua. UGR Cantonal informa que el día de ayer 11/02/2025 se realizó la apertura del albergue Municipal del Coliseo Cacique Tumbala con 3 familias, 10 personas y 3 familias fueron a casa de familias acogientes. El 12/02/2025 las familias salieron del albergue y retornaron a sus viviendas, así como las familias que se encontraban en familias acogientes, cabe mencionar que el agua ha drenado de los sectores y viviendas. El río Arenas se encuentra con tendencia a **disminuir su caudal**.

- **50 viviendas afectadas (datos preliminares)**
- **50 familias, 120 personas afectadas (datos preliminares)**
- **3 unidades educativas afectadas (con acumulación de agua)**

GAD Cantonal realizó el levantamiento de información. SNGR realiza el monitoreo de la novedad.

- **Guayas / Simón Bolívar / Varias parroquias: Simón Bolívar, Cabecera cantonal y Lorenzo de Garaicoa /varios recintos: Recinto Las Delicias, recinto San Agustín, recinto Bella Luz, recinto Las Palmas, recinto Río Chico 2 y 3, recinto Limonal 2**, por lluvias de la madrugada del 11/02/2025, **se reportan sectores inundados y viviendas afectadas con el ingreso de agua. Las familias afectadas permanecen en sus inmuebles.** El Río Chilintomo y el Río Los Amarillos se encuentra con tendencia a **augmentar su caudal**, al momento no se registran lluvias en el cantón.

- **295 viviendas afectadas (128 viviendas de la cabecera cantonal y 167 viviendas de la parroquia Lorenzo de Garaicoa)**
- **305 familias, 1075 personas afectadas (128 familias, 490 personas de la cabecera cantonal y 177 familias con 585 personas de la parroquia Lorenzo de Garaicoa)**

Prefectura del Guayas realizó entrega de asistencia humanitaria a los recintos Bella Luz, recinto Las Palmas, recinto Río Chico 2 y 3, recinto Limonal 2). GAD Cantonal y GAD Provincial realizan trabajos de mitigación en los recintos afectados.

- **Guayas / Santa Lucía / Santa Lucía, Cabecera Cantonal / Varios Sectores (Sector Barbasco Central, Espinal, Chonana Vieja, Che Guevara)**. El 10/02/2025 por lluvias registradas, se reportan viviendas afectadas con el ingreso de agua. Las familias afectadas se encuentran en sus inmuebles.

- **110 viviendas afectadas**
- **110 familias, 234 personas afectadas**

GAD Cantonal sigue realizando levantamiento de información. SNGR y Prefectura realizaron la entrega asistencia humanitaria a las familias afectadas. GAD Cantonal acompañó a la entrega de asistencia humanitaria. SNGR realiza el monitoreo de la novedad.

- **Los Ríos/Montalvo/Montalvo/rcto. El Limón - La Pretoria - Pisagua Bajo - Pisagua Medio - Cda. La Victoria - Pisagua Alto - Mercedes - río Pretoria**. Debido a la presencia de fuertes lluvias suscitadas en la madrugada del 03/02/2025, se reportó un deslizamiento de tierra sobre el río la Pretoria, dejando varias familias afectadas por falta del recurso hídrico, por lo que la MTT1 Cantonal se activó el 04/02/2025

Mediante visita al sitio, se procedió a entregar asistencia humanitaria a los sectores afectados, actualmente el caudal se mantiene en su nivel normal con presencia de sedimentos debido al deslizamiento suscitado, las familias se mantienen en las viviendas y la MTT 1 Cantonal continúa activada.

- **500 familias afectadas indirectamente.**
- **2000 personas afectadas indirectamente.**

Ministerio de SNGR en compañía de personal técnico y Coordinador Zonal de la CZ-5, realizaron la entrega de 14 tanques de 2500 litros para los sectores afectados el 17/02/2025. UMEVA-LOS RÍOS de SNGR realizó seguimiento del evento.

Zona 6

- **Azuay/Pucará/San Rafael de Sharug/km 96-97-104, vía Cuenca-Girón -Pasaje [E-59]**. A causas de las lluvias presentadas la tarde del 15/02/2025 se registró un deslizamiento y caída de piedras afectando la vía de primer orden.

La vía de primer orden, se encuentra **parcialmente habilitada**.

- **40 metros de vía aproximadamente**

MTOP realiza trabajos de limpieza en la vía

CTE confirmó el evento y colabora con el tránsito vehicular.

UMEVA de la SNGR CZ6 coordina con MTOP para limpieza de la vía.

- **Azuay/San Fernando/San Fernando/Pacay**, por lluvias presentadas la noche del 12/02/2025 se registró un deslizamiento **afectando parcialmente** la vía de tercer orden, adicional se reportó el ingreso de agua y lodo a dos viviendas del sector.

- **9 viviendas afectadas.**
- **9 familias afectadas.**
- **47 personas afectadas.**
- **1000 metros de vía aproximadamente (vía parcialmente habilitada)**

SNGR de forma conjunta con GAD San Fernando realizan inspección y levantamiento de información en la zona del evento, maquinaria del GAD Cantonal y GAD Provincial realiza limpieza de la vía.

- **Azuay/Cuenca/Victoria del Portete/Hacienda la Rosa**. El 12/02/2025 a causa de las lluvias suscitadas en los últimos días se produjo un deslizamiento de tierra que afectó la parte de un muro de contención en un reservorio de agua en el sector de la parte alta de la hacienda la Rosa, el reservorio no suministra agua a familias del sector ya que es agua utilizada para riego. **Para atención al evento se activó el PMU y el COE Parroquial**, adicional se evacuaron 4 viviendas de 4 familias (a casa de familia acogientes) por precaución.

Junta Parroquial informa que el agua desfoga con normalidad aproximadamente 5000 litros diarios, adicional las familias que fueron evacuadas por precaución han retornado a sus viviendas.

AFECCIONES: ---

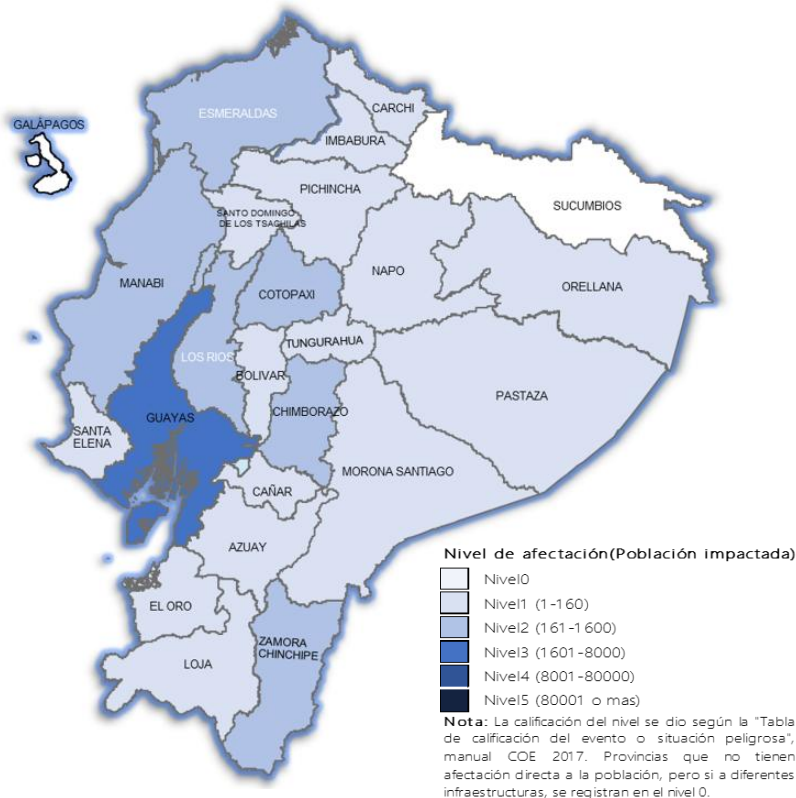
Junta Parroquial realiza recorridos por la zona para determinar si existen más reservorios que pudieran verse afectados

- **Azuay/Cuenca/Molleturo/Parque Central**, por lluvias registradas las últimas semanas, el 06/02/2024 se suscitó un deslizamiento al **costado de una vía de segundo orden, adicional pone en riesgo una vivienda de dos pisos de construcción mixta** (cemento y zinc) la cual se encuentra deshabitada, debido que la familia que habitaba la misma decidió salir arrendar otra vivienda por precaución.
 - **15 metros de vía aproximadamente**
 - **1 vivienda afectada.**
 - **1 familia, 6 personas afectadas.**DGR Cuenca realizó levantamiento de información, dejando recomendaciones. La vía se encuentra **habilitada**

Zona 7

- **Loja/Olmedo/Olmedo/Varios sectores (Y de Olmedo – Barrio Jesús del Gran Poder)**. Por lluvias suscitadas esta tarde y noche del 16/02/2025, se produjo un deslizamiento que afecta a varios sectores.
El 16/02/2025 se **activó el COE Cantonal de Olmedo**.
El 17/02/2025 se **declaró en emergencia el cantón Olmedo**
 - **Vía de segundo orden cerrada**SNGR coordina con UGR Olmedo para levantamiento de información.
- **Loja/Loja/San Pedro de Vilcabamba/Sacapo**. Por lluvias suscitadas en la madrugada del 11/02/2025 se **desbordó la quebrada Sacapo**, causando afectaciones. El GAD Provincial y GAD Parroquial continúan labores. Vía de tercer orden **cerrada** al tránsito vehicular. (vía Sacapo a Sacapo). Al momento no existe presencia de lluvias y el cauce de la quebrada esta normal
 - **2 viviendas afectadas (Por ingreso de agua)**
 - **2 familias afectadas conformadas por 6 personas**
 - **5 metros lineales de vía aproximadamente (1 puente destruido)**GAD Provincial de Loja y el GAD Parroquial de San Pedro de Vilcabamba, realizan limpieza vial, de alcantarillado y restauración del puente, Cuerpo de Bomberos Loja realizó la limpieza y evacuación del agua en las viviendas
- **Zamora Chinchipe/Centinela del Cóndor/Zumbi/Barrio Jaime Roldós**. Producto a lluvias suscitadas en la madrugada de 09/02/2025, se produjo una inundación en el sector. Varias personas fueron evacuadas por precaución al coliseo del sector.
El 09/02/2025 se **activó el COE Cantonal de Centinela del Cóndor**.
El 09/02/2025 se **declaró en emergencia el cantón Centinela del Cóndor**.
Las familias afectadas que fueron evacuadas, retornaron a sus viviendas. El caudal del río Zamora se encuentra en su estado normal.
 - **23 viviendas afectadas**
 - **30 familias afectadas**
 - **109 personas afectadas**
 - **1 unidad educativa afectada (Escuela Fray Carlos Uría)**UGR de Centinela del Cóndor realizó el levantamiento de información y coordina atención de la emergencia. Mesa de Seguridad Electoral realizó monitoreo del evento.
Cuerpo de Bomberos de Centinela del Cóndor verificó la novedad. SNGR coordina la atención del evento y realiza constante monitoreo.
- **Zamora Chinchipe/Nangaritza/Guayzimi/Las Brisas**. Producto a lluvias suscitadas en la noche del 06/02/2025 y madrugada del 07/02/2025, se produjo una inundación en el sector, **debido al desbordamiento del Río Nangaritza afectando varias viviendas y animales de granja**. El 07/02/2025 se **activó el COE Cantonal de Nangaritza**. El 07/02/2025 se **declaró en emergencia al cantón Nangaritza hasta atender la emergencia**. Se continúa el levantamiento de información. Debido al desbordamiento del río se produjo el arrastre de 1 persona en el caudal que causo su deceso. **El día de hoy 18/02/2025**, nuevamente se registra el **desbordamiento** del Río Nangaritza
Las familias y personas afectadas y damnificadas continúan en casa de familias acogientes. Vías de acceso de tercer orden se encuentran **cerradas**
 - **1 persona fallecida**
 - **11 familias damnificadas**
 - **6 familias afectadas**
 - **11 viviendas afectadas**
 - **1 bien privado destruido (granja avícola)**
 - **10 bienes privados afectados (Galpones para pollos)**
 - **50% de vías de acceso afectadas (vías de tercer orden cerradas)**
 - **45257 animales muertos (45000 pollos de granja, 12 bovinos, 60 gallinas criollas y 185 cuyes)**
 - **153.5 hectáreas de cultivos afectados (En levantamiento de información)**El GAD Provincial realiza relleno con material pétreo en vías de acceso vehicular hacia la parroquia. UGR de Nangaritza continúa realizando el levantamiento de información y daños. COE Cantonal se **activó el 07/02/2025** por la emergencia y se enviaron los informes a las diferentes instituciones como MIES, SNGR, prefectura, gobernación, para atención de la emergencia. Cuerpo de Bomberos de Nangaritza realiza atención de la emergencia. SNGR coordinó la atención del evento y realizó la entrega de Asistencia Humanitaria

8. Mapa de Afectación por Lluvias



SitRep generado por la Dirección de Monitoreo de Eventos Adversos de la Secretaría Nacional de Gestión de Riesgos.

SitRep elaborado por:

Nombre: Cristian Mazorra - Analista de Monitoreo de Eventos Adversos
Correo electrónico: cristian.mazorra@gestionderiesgos.gob.ec
Teléfono: 042593500 ext. 1603

SitRep aprobado por:

Nombre: Mariana Quispi M. - Directora de Monitoreo de Eventos Adversos
Correo electrónico: director.monitoreo@gestionderiesgos.gob.ec
Teléfono: 042593500 ext. 1631

Para ser agregado o removido de esta lista de SitRep, por favor envíe un correo electrónico a sala.nacional@gestionderiesgos.gob.ec
Para más información, visite nuestro sitio Web: <https://www.gestionderiesgos.gob.ec/informes-de-situacion-actual-por-eventos-adversos-ecuador/>