

SitRep No. 25 – Lluvias, del 01 de enero de 2025 a la fecha

INFORME DE SITUACIÓN NACIONAL

Este Informe cubre el período desde el 01/01/2025 hasta el 20/02/2025- 12h00
El próximo SITREP será emitido cuando se genere información relevante.

1. Puntos importantes

- Desde el 1 de enero de 2025 hasta la presente fecha se han registrado 720 eventos adversos por lluvias afectando a 23 provincias, 149 cantones y 374 parroquias, siendo los más recurrentes los siguientes: deslizamientos (45,14%), inundaciones (33,75%), socavamiento (5,83%), colapso estructural (5,42%) y vendaval (4,17%) entre los principales.
- Durante este período, las provincias con mayor impacto a la población son: Guayas, Manabí, Los Ríos, Chimborazo, Cotopaxi y Esmeraldas.
- El 18 de febrero de 2025 se declara el estado de alerta Naranja en la ciudadela Fátima de la ciudad de Portoviejo en un área de 21.9 hectáreas, sustentado en el informe GADMP2025-CGR-INF-005 elaborado por la Dirección de Gestión de Riesgos del gobierno Municipal de Portoviejo.
- El 17 de febrero de 2025 el Gobierno Nacional, a través del Comité de Operaciones de Emergencia (COE) Nacional, ha declarado sesión permanente y ha activado sus mesas técnicas y grupos de trabajo para coordinar acciones frente a la emergencia provocada por la temporada lluviosa.
- Por las lluvias registradas en el presente año se declararon en emergencia 4 cantones: Nangaritza y Centinela del Condor en Zamora Chinchipe, Chimbo en la provincia de Bolívar y Olmedo en la provincia de Loja. Además, se declaró en emergencia a la parroquia de San Antonio de las Aradas del cantón Quilanga provincia de Loja, y el Gobierno Parroquial García Moreno de cantón Cotacachi provincia de Imbabura.
- Para coordinar las acciones de respuesta se activaron 2 COE provinciales: Manabí y Santa Elena y 17 COE cantonales: Alfredo Baquerizo Moreno (Juján) en Guayas, Eloy Alfaro en la provincia de Esmeraldas, Salinas en la provincia de Santa Elena, Cotacachi de la provincia de Imbabura, Riobamba de la provincia de Chimborazo; Olmedo y Quilanga de Loja, Las Naves y Chimbo de la provincia de Bolívar, Nangaritza y Centinela del Condor en la provincia de Zamora Chinchipe.

NIVEL DE AFECTACIÓN

3

Calificación realizada con base al Manual del COE 2017

2. Situación Hidrometeorológica actual

Según la advertencia meteorológica No. 10 emitido por el INAMHI, con vigencia desde 18:00 del 17 hasta las 13H00 del 23 de febrero 2025, continuarán precipitaciones de moderada intensidad y puntual alta en gran parte del Litoral, norte y sur de la región Interandina y de manera dispersa en la Amazonía. Se prevé que los eventos de mayor relevancia se presenten los días 20, 21 y 22 de febrero entre horas de la tarde y madrugada.

Las áreas delimitadas en naranja y rojo presentan mayor probabilidad y amenaza de lluvias intensas. Las zonas entrecortadas con blanco son propensas a crecidas y desbordamientos de cuerpos de agua.

ZONAS AFECTADAS

- Región Litoral:** Lluvias de moderada y puntual alta intensidad principalmente en Guayas y Los Ríos.
- Región Sierra:** Lluvias con mayor intensidad en las zonas cercanas a la estribación de la cordillera occidental, norte y sur, en especial en Pichincha, Imbabura, Carchi, Bolívar, Azuay y Loja.
- Región Amazonía:** Precipitaciones de mayor recurrencia en Sucumbíos, Orellana y Pastaza.

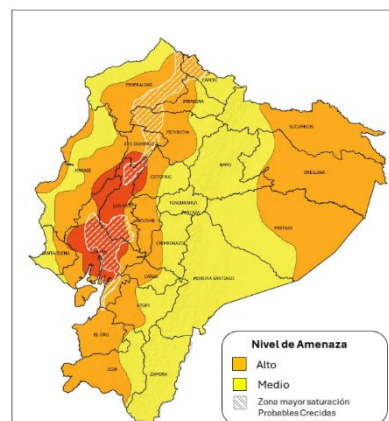


Fig. 1: Mapa de nivel de amenaza. - Incremento de intensidad y distribución de lluvias, tormentas y ráfagas de viento.

REGIÓN	Precipitación acumulada diaria (mm/24)		
	Nivel Medio	Nivel Alto	Muy Alto
Litoral / Insular	10 - 18	18 - 41	41 - 90
Interandina	8 - 11	11 - 30	-
Amazonia	22 - 31	31 - 60	-

ESTADO DE CUERPOS DE AGUA.

Al momento, en el seguimiento realizado por las Unidades de Monitoreo de la SNGR, se registra 09 cuerpos de agua desbordados, y 23 cuerpos de agua con tendencia a aumentar de nivel.

09 cuerpos hídricos desbordados

No.	Provincia	Cantón	Parroquia	Sector	Cuerpo Hídrico	Fecha de Novedad	Observaciones
1	Manabí	Portoviejo	Abdón Calderón (San Francisco)	Varios Sectores	Bijagal	19/02/2025	Desbordado
2	Manabí	Portoviejo	Abdón Calderón (San Francisco)	Varios Sectores	Jobo	19/02/2025	Desbordado
3	Los Ríos	Babahoyo	Caracol	rcto. Nueva Fortuna	Catarama	19/02/2025	Desbordado
4	Los Ríos	Babahoyo	La Unión	Rcto. La Pineda	Pita	19/02/2025	Desbordado
5	Los Ríos	Montalvo	Montalvo, Cabecera Cantonal	La Clementina	Las Juntas	18/02/2025	Desbordado
6	Los Ríos	Babahoyo	Febres Cordero (Las Juntas)(Cab. en Mata de Cacao)	Rcto. Los Álamos -	Chilintomo	15/02/2025	Desbordado
7	Los Ríos	Babahoyo	Pimocha	rcto. La Chorrera	Babahoyo	14/02/2025	Desbordado
8	Los Ríos	Montalvo	Montalvo	rcto. Salvador Allende	Cristal	11/02/2025	Desbordado
9	Los Ríos	Babahoyo	Clemente Baquerizo	Universidad Agraria	San Pablo	11/02/2025	Desbordado

23 cuerpos hídricos con tendencia a subir de nivel

No.	Provincia	Cantón	Parroquia	Sector	Cuerpo Hídrico	Fecha de Novedad	Observaciones
01	Pastaza	Arajuno	Arajuno, Cabecera Cantonal	Pitacocho	Curaray	20/02/2025	Con tendencia a aumentar de nivel
02	Azuay	Cuenca	Yanuncay	1ro de Mayo Y 12 de Octubre	Yanuncay	20/02/2025	Con tendencia a aumentar de nivel
03	Guayas	Samborondon	Samborondon	Varios Sectores	Babahoyo	19/02/2025	Con tendencia a aumentar de nivel
04	Guayas	Samborondon	Samborondon	Varios Sectores	Los Vincos	19/02/2025	Con tendencia a aumentar de nivel
05	Guayas	Samborondon	Tarifa	Varios Sectores	Los Tintos	19/02/2025	Con tendencia a aumentar de nivel
06	Guayas	Naranjal	San Carlos	Cabecera Parroquial	Norkay	18/02/2025	UGR indica que el río Norkay se encuentra con tendencia a aumentar su caudal
07	Guayas	El Triunfo	El Triunfo, Cabecera Cantonal	Payo	Bulubulu	18/02/2025	UGR reporta que el río bulubulu se encuentra con tendencia a aumentar su caudal.
08	Esmeralda	Esmeraldas	Chinca	Chafllu	Tahigüe	18/02/2025	Con tendencia a aumentar de nivel
09	Chimborazo	Chunchi	Chunchi	Chunchi	Chaulabamba	18/02/2025	Con tendencia a aumentar de nivel
10	Guayas	Alfredo Baquerizo Moreno (Juján)	Alfredo Baquerizo Moreno (Juján), Cabecera Cantonal	Varios sectores	Los Amarillos	17/02/2025	Con tendencia a aumentar de nivel
11	Los Ríos	Baba	Baba, Cabecera Cantonal	Rcto. San Antonio	El Arenal	17/02/2025	UGR confirmó la tendencia y realizó inspección
12	Los Ríos	Babahoyo	Caracol	Rcto. Las Garzas	Caracol	17/02/2025	UGR confirmó la tendencia y realizó inspección
13	Los Ríos	Vinces	Vinces, Cabecera Cantonal	Vinces	Vinces	17/02/2025	UGR Buena Fé confirmó la tendencia y realizó inspección
14	Los Ríos	Urdaneta	Ricaurte	La Irene del Río	Catarama	17/02/2025	Con tendencia a aumentar de nivel
15	Guayas	Naranjal	Taura	Recinto Cascajal	Taura	13/02/2025	UGR GAD confirmó la tendencia y realizó inspección
16	Guayas	General Antonio Elizalde (Bucay)	General Antonio Elizalde (Bucay)	varios sectores	Bucay	13/02/2025	UGR GAD confirmó la tendencia y realizó inspección
17	Guayas	Salitre (Urbina Jado)	Junquillal	Recinto Las Peñas, Recinto Laurel de Salitre	Pula	13/02/2025	UGR GAD confirmó la tendencia y realizó inspección
18	Guayas	Salitre (Urbina Jado)	El Salitre (Las Ramas)	Recinto Las Avispas, Recinto Palo Seco	Salitre	13/02/2025	UGR GAD confirmó la tendencia y realizó inspección
19	Guayas	Salitre (Urbina Jado)	El Salitre (Las Ramas)	Varios sectores	Vinces	11/02/2025	UGR GAD confirmó la tendencia y realizó inspección
20	Guayas	Simón Bolívar	Simón Bolívar, Cabecera Cantonal	Recinto las Delicias	Chilintomo	11/02/2025	UGR GAD confirmó la tendencia y realizó inspección
21	Guayas	Alfredo Baquerizo Moreno (Juján)	Alfredo Baquerizo Moreno (Juján)	Varios sectores	Chilintomo	11/02/2025	UGR GAD confirmó la tendencia y realizó inspección
22	Los Ríos	Buena Fé	San Jacinto de Buena Fé	Pto. Bajaña	Pto. Bajaña	11/02/2025	UGR Buena Fé confirmó la tendencia y realizó inspección
23	Guayas	Simón Bolívar	Simón Bolívar	varios sectores	Los Amarillos	11/02/2025	UGR GAD confirmó la tendencia y realizó inspección



















3. Eventos Adversos y Afectaciones - Resumen.

Desde el 01 de enero del 2025 a la fecha, por lluvias se han registrado un total de 720 eventos adversos, distribuidos de la siguiente manera:

Provincia	Deslizamiento	Inundación	Socavamiento	Colapso Estructural	Vendaval	Aluvión	Hundimiento	Tormenta Eléctrica	Granizada	Total general
GUAYAS	1	66	5	7	4	--	--	--	--	83
AZUAY	54	14	4	6	--	--	--	--	2	80
PICHINCHA	46	15	--	3	1	--	3	2	--	70
EL ORO	32	15	7	7	--	--	3	2	--	66
LOJA	48	4	2	2	--	5	--	--	--	61
LOS RÍOS	3	37	7	5	8	--	--	--	--	60
MANABÍ	9	34	--	1	7	4	--	--	--	55
ESMERALDAS	7	17	7	3	--	--	--	--	--	34
IMBABURA	23	3	1	--	2	1	1	--	--	31
CHIMBORAZO	13	6	2	--	--	7	1	--	--	29
MORONA SANTIAGO	14	5	3	--	2	1	--	--	--	25
BOLÍVAR	19	1	--	--	--	2	--	--	--	22
ZAMORA CHINCHIPE	9	6	--	--	--	--	--	--	--	15
COTOPAXI	8	4	1	--	--	--	--	--	1	14
CARCHI	13	--	--	--	--	--	--	--	--	13
SANTO DOMINGO DE LOS TSÁCHILAS	5	1	1	1	4	--	--	--	--	12
TUNGURAHUA	8	1	--	--	--	--	3	--	--	12
CAÑAR	6	5	--	1	--	--	--	--	--	12
SANTA ELENA	2	5	1	3	--	--	--	--	--	11
PASTAZA	3	4	--	--	1	1	--	--	--	9
NAPO	2	--	--	--	1	1	--	--	--	4
SUCUMBÍOS	--	--	--	--	--	--	1	--	--	1
ORELLANA	--	--	1	--	--	--	--	--	--	1
Total general	325	243	42	39	30	22	12	4	3	720
	45,14%	33,75%	5,83%	5,42%	4,17%	3,06%	1,67%	0,56%	0,42%	100%

Fuente: Unidades de Monitoreo SNGR - Instituciones del SNDGIRD. 20/02/2025 -10:30

Por los eventos detallados en la tabla anterior, se han registrado las siguientes afectaciones:

Afectación a Personas:			
	Personas Fallecidas:*	9	 Heridos: 4
	Personas afectadas:	9.059	 Personas damnificadas: 573
	Familias afectadas:	2.539	 Familias damnificadas: 193
Afectación a Viviendas:			
	Viviendas afectadas:	2.222	 Viviendas destruidas: 26
Afectación a servicios básicos esenciales e infraestructura:			
Vías afectadas (kilómetros)		Bienes Privados	
	Primer Orden:	5,86	 Bienes privados afectados: 56
	Segundo Orden:	5,52	
	Tercer Orden:	10,18	 Bienes privados destruidos: 9
Total Vías afectadas (kilómetros):		21,56	
Bienes públicos		Puentes	
	Bienes públicos afectados: Rotura de tubería, poste de alumbrado público, cancha municipal, alcantarillado, muros de contención	45	 Puentes afectados: 9
	Bienes públicos destruidos: Postes de alumbrados eléctricos, muro de contención	11	 Puentes destruidos: 3
Infraestructura Educativa			
	Unidades Educativas afectadas:	32	 Unidades Educativas con daño funcional 68
Afectación a medios de vida:			
	Ha. Cultivo Afectados	533,60	 Animales afectados 100
	Ha. Cultivo Perdidos	86,84	 Animaes Muertos 45.297

* 9 Fallecidos: 7 por deslizamientos, 1 personas por caída de un rayo y 1 por inundación.

Fuente: Unidades de Monitoreo SNGR - Instituciones del SNDGIRD. 20/02/2025 -10:30

Nota aclaratoria: Toda la información de cifras mostradas en el presente Informe, está sujeta a variación en virtud del levantamiento continuo de información.

4. Detalle de afectaciones por provincias

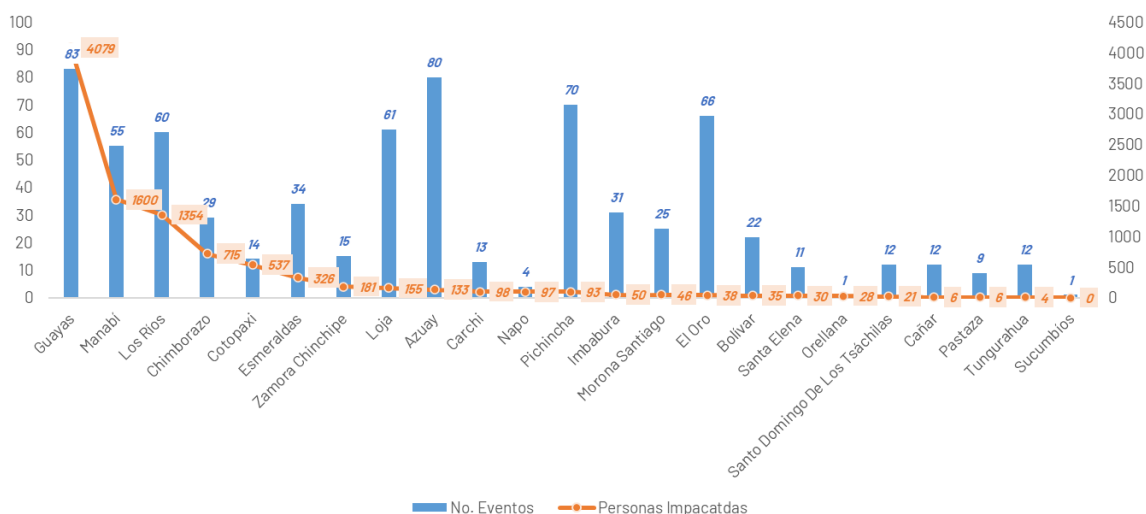
La provincia con mayor impacto a la población es **Guayas** con **4.079** personas impactadas con 83 eventos, seguido de **Manabí** con **1600** personas impactadas y **55** eventos.

Provincia	No de Evento	Personas Fallecidas	Personas Heridas	Personas Impactadas	Personas Afectadas	Familias Afectadas	Personas Damnificadas	Familias Damnificadas	Viviendas Afectadas	Viviendas Destruídas	Centros De Salud Afectados	Puentes Afectados	Puentes Destruídos	Bienes Públicos Afectados	Bienes Públicos Destruídos	Bienes Privados Afectados	Bienes Privados Destruídos	Km. Lineales De Vías Afectadas	Ha. Cultivo Afectados	Ha. Cultivo Perdidos	Animales Afectados	Animales Muertos
GUAYAS	83	0	0	4079	4071	1114	8	3	1100	3	4	2	0	1	0	0	0	0,06	0	0	0	0
MANABÍ	55	4	1	1600	1199	400	401	135	482	2	0	0	0	1	0	1	0	1,33	0	0	0	0
LOS RÍOS	60	0	0	1354	1341	356	13	6	279	6	3	1	0	5	2	6	0	0,72	59	54	0	0
CHIMBORAZO	29	0	0	715	715	183	0	0	15	0	5	1	0	0	0	3	0	4,72	14	9	100	40
COTOPAXI	14	0	0	537	537	134	0	0	8	0	0	1	0	2	0	0	0	0,28	103,1	3,1	0	0
ESMERALDAS	34	0	0	326	288	93	38	19	103	3	1	0	0	6	0	0	0	0,14	0	0	0	0
ZAMORA CHINCHIPE	15	1	0	181	137	37	44	11	35	0	0	0	0	0	0	10	1	0,21	153,5	0	0	45257
LOJA	61	0	0	155	124	41	31	9	49	4	0	0	1	4	3	7	2	1,13	0	0	0	0
AZUAY	80	0	2	133	129	36	4	1	22	1	0	1	1	1	2	8	0	2,21	100	12	0	0
CARCHI	13	0	0	98	98	25	0	0	2	1	0	0	1	3	0	0	0	0,27	0	1	0	0
NAPO	4	0	0	97	97	18	0	0	0	0	0	0	0	1	0	0	0	0,01	0	0	0	0
PICHINCHA	70	1	1	93	90	23	3	1	45	1	0	0	0	1	0	4	0	2,48	0	0	0	0
IMBABURA	31	2	0	50	50	20	0	0	12	0	0	0	0	5	4	0	1	3,77	3	3,24	0	0
MORONA SANTIAGO	25	0	0	46	39	11	7	1	11	1	0	0	0	0	0	4	0	0,61	0	0	0	0
EL ORO	66	0	0	38	32	17	6	1	34	1	0	3	0	3	0	1	0	0,96	1	0	0	0
BOLÍVAR	22	0	0	35	24	8	11	4	5	1	0	0	0	4	0	8	4	0,79	0	0	0	0
SANTA ELENA	11	0	0	30	30	9	0	0	6	0	0	0	0	4	0	0	0	0,61	0	0	0	0

Provincia	No de Evento	Personas Fallecidas	Personas Heridas	Personas Impactadas	Personas Afectadas	Familias Afectadas	Personas Damnificadas	Familias Damnificadas	Viviendas Afectadas	Viviendas Destruídas	Centros De Salud Afectados	Puentes Afectados	Puentes Destruídos	Bienes Públicos Afectados	Bienes Públicos Destruídos	Bienes Privados Afectados	Bienes Privados Destruídos	Km. Lineales De Vías Afectadas	Ha. Cultivo Afectados	Ha. Cultivo Perdidos	Animales Afectados	Animales Muertos
ORELLANA	1	0	0	28	28	4	0	0	4	0	0	0	0	0	0	0	0	0	0	0	0	0
SANTO DOMINGO DE LOS TSÁCHILAS	12	0	0	21	21	5	0	0	5	0	0	0	0	0	0	2	0	0,33	100	0	0	0
CAÑAR	12	0	0	6	6	2	0	0	2	0	1	0	0	0	0	1	1	0,18	0	0	0	0
PASTAZA	9	0	0	6	0	1	6	1	2	1	0	0	0	4	0	1	0	0,12	0	4,5	0	0
TUNGURAHUA	12	1	0	4	3	2	1	1	1	1	0	0	0	0	0	0	0	0,62	0	0	0	0
SUCUMBÍOS	1	0	0	0	0	0	0	0	0	0	0	0	0	0	0	0	0	0,01	0	0	0	0
Total general	720	9	4	9632	9059	2539	573	193	2222	26	14	9	3	45	11	56	9	21,56	533,6	86,84	100	45297

Fuente: Unidades de Monitoreo SNGR - Instituciones del SNDGIRD. 20/02/2025 -10:30

Recurrencia de Eventos vs Personas Impactadas



Nota: * Personas impactadas incluye a personas afectadas y damnificadas.

Fuente: Unidades de Monitoreo SNGR - Instituciones del SNDGIRD. 20/02/2025 -10:30

A continuación, se detallan los eventos peligrosos que registraron personas fallecidas a causa de lluvias desde el 01 de enero de 2025 a la fecha:

Nro.	Provincia	Cantón	Parroquia	Sector	Evento	Fecha del Evento	No. de fallecidos	Descripción
1	Manabí	Portoviejo	Francisco Pacheco	Cdla. Fátima, Calle San Agustín	Deslizamiento	17/02/2025	4	Producto de las lluvias se produjo un deslizamiento en el sector provocando el colapso de una vivienda.
2	Zamora Chinchipe	Zamora Chinchipe	Guayzimi	Las Brisas	Inundación	06/02/2025	1	Debido al desbordamiento del río se produjo el arrastre de 1 persona su deceso.
3	Imbabura	Antonio Ante	San Roque	Barrio San Miguel	Deslizamiento	21/01/2025	2	Se produjo un deslizamiento de tierra donde trabajadores de una empresa contratista realizaban labores de alcantarillado.
4	Tungurahua	Ambato	San Fernando	San Isidro de Tambaló, vía Aguaján - San Fernando	Deslizamiento	09/01/2025	1	El debilitamiento del talud provocó un deslizamiento que destruyó una vivienda y el fallecimiento de una persona.
5	Pichincha	Quito	Chimbacalle	Juan Borgoñón y Rodrigo de Ocampo	Tormenta eléctrica	07/01/2025	1	Se registró una persona fallecida por caída de rayo debido a una tormenta eléctrica.
Total:							9	

Fuente: Unidades de Monitoreo SNGR - Instituciones del SNDGIRD. 20/02/2025 -10:30

5. Alojamiento Temporales

Durante este periodo, se activaron **3 Albergues Temporales**, los cuales se encuentran **1 abierto y 2 cerrados**.

- Alojamiento temporal **abierto**:

No.	Provincia	CANTON	PARROQUIA	TIPO	NOMBRE DEL SITIO DE ALOJAMIENTO TEMPORAL	FAMILIAS ALBERGADAS	PERSONAS ALBERGADAS	FECHA DE APERTURA
1	Bolívar	San Miguel	Balsapamba	Refugio temporal	Casa Comunal de Chaupiyacu	1	5	15/2/2025

- Alojamiento temporales **cerrados**:

No.	Provincia	CANTON	PARROQUIA	TIPO	NOMBRE DEL SITIO DE ALOJAMIENTO TEMPORAL	FECHA DE APERTURA	FECHA DE CIERRE
1	GUAYAS	El Triunfo	El Triunfo	Refugio temporal	Iglesia Evangélica	17/1/2025	23/1/2025
2		Playas	General Villamil (Playas)	Campamento Temporal	Centro Recreacional Coliseo Cacique Tumbala	11/2/2025	12/2/2025

Fuente: Unidades de Monitoreo SNGR - Instituciones del SNDGIRD. 20/02/2025 -10:30

6. Asistencia Humanitaria

Por eventos producidos por lluvias desde el 01 de enero de 2025 a la fecha, se ha entregado la siguiente asistencia humanitaria:

- Desde el 01 de enero, la SNGR ha entregado a la población afectada un total de 7.738 bienes de asistencia humanitaria:

Provincia	KCA (15 días - 4 personas)	KPRH (para 3 días)	Kit de Aseo Personal	Kit de Limpieza	Camas	Cobijas / Frazadas	Colchones	Kit de Dormir	Kit de Vajilla	Kit de Limpieza (albergue)	Mosquiteras, Redes de Cama	Almohada	Juego de Sábanas	de A.R - Otro	Balde de 10 lt	Tanque de 2500 lt	Purificador de Agua	Sachet de Cloro	Kit Purificadores de Agua	Total
AZUAY	0	18	12	1	0	0	0	9	0	10	0	0	0	0	0	0	0	0	0	50
BOLÍVAR	11	4	11	0	0	0	0	8	0	0	0	0	0	0	0	1	0	0	0	35
CHIMBORAZO	24	0	18	5	0	0	0	7	0	0	0	0	0	7	0	0	0	0	0	61
ESMERALDAS	0	22	14	0	11	0	0	28	0	0	0	0	0	0	0	0	10	0	0	85
GUAYAS	255	445	120	20	0	0	0	8	0	0	0	0	0	0	0	9	0	0	0	857
IMBABURA	0	14	9	1	0	0	0	0	0	0	0	0	0	0	0	1	9	0	0	34
LOS RÍOS	0	7	8	0	0	0	0	7	0	8	0	0	0	0	0	14	0	0	0	44
MANABÍ	73	191	264	223	159	225	111	116	3	0	0	267	0	24	52	0	12	4680	2	6402
MORONA SANTIAGO	0	6	6	0	0	0	0	0	0	0	0	0	0	0	0	0	0	0	0	12
PASTAZA	0	0	0	0	0	0	0	5	0	0	0	0	0	11	0	0	0	0	0	16
SANTA ELENA	0	5	4	4	0	0	0	7	0	0	0	0	0	0	0	0	0	0	0	20
SANTO DOMINGO DE LOS TSÁCHILAS	0	2	0	1	0	0	0	5	3	0	0	0	0	0	0	0	0	0	0	11
ZAMORA CHINCHIPE	53	0	13	11	0	2	2	11	11	0	2	4	2	0	0	0	0	0	0	111
Total general	416	714	479	266	170	227	113	211	17	18	2	271	2	42	52	25	31	4680	2	7738

- Desde el 01 de enero, la Instituciones del Sistema Nacional Descentralizado de Gestión Integral de Riesgos y Desastres, han entregado un total de 7.229 bienes de asistencia humanitaria:

Provincia	KCA (15 días - 4 personas)	KPRH (para 3 días)	RA (24 horas)	Kit de Aseo Personal	Kit de Vestir	Toallas de Baño	Kit de Limpieza	Camas	Cobijas / Frazadas	Colchones	Kit de Dormir	Kit de Cocina	Kit de Vajilla	Cocinetas	Mosquiteras, Redes de Cama	Juego de Sábanas	de A.R - Otro	Agua en Recipiente no Retornable (gal)	Agua Distribuida en Tanqueros (gal) Potable	Litro de Cloro	Láminas de Zinc	Clavos - Techo - Unidades	de RI - Otro	Semillas	Total
BOLÍVAR	0	0	13	13	56	0	0	0	0	0	0	0	0	0	0	0	13	0	0	0	0	0	0	0	95
CHIMBORAZO	0	0	0	0	0	0	0	0	0	0	0	0	0	0	0	0	0	0	0	0	0	0	0	0	10
GUAYAS	13	267	100	3	1	0	1	0	4	408	144	0	0	0	128	181	0	0	0	0	0	0	0	0	1250
IMBABURA	8	0	0	0	0	0	0	0	0	0	2	1	0	0	0	0	0	0	1600	0	0	0	0	0	1611
LOJA	17	0	0	0	0	0	0	0	0	0	0	0	0	0	0	0	0	0	0	0	0	0	0	0	17
LOS RÍOS	77	2	0	0	0	0	0	0	0	0	0	0	0	0	0	0	0	120	0	200	10	0	12	0	421
MORONA SANTIAGO	0	6	0	0	0	0	0	0	0	0	2	0	1	1	0	0	0	0	0	0	68	8	450	0	536
NAPO	0	0	0	0	44	0	0	0	0	0	12	0	0	0	0	0	0	0	3200	0	0	0	0	0	3256
PASTAZA	0	2	0	2	0	0	0	0	0	0	0	1	0	0	0	0	0	0	0	0	0	0	0	0	5
PICHINCHA	2	0	0	0	3	3	0	0	3	0	0	0	0	0	0	0	0	0	0	0	0	0	0	0	11
SANTA ELENA	0	0	0	0	0	0	0	0	0	0	0	0	0	0	0	0	0	0	0	0	0	0	1	0	1
SANTO DOMINGO DE LOS TSÁCHILAS	0	3	0	2	0	0	0	0	0	0	0	0	0	0	0	0	0	0	0	0	0	0	0	0	5
TUNGURAHUA	2	0	1	2	1	0	2	1	0	1	1	0	0	0	0	0	0	0	0	0	0	0	0	0	11
Total general	119	280	114	22	105	3	3	1	7	409	161	2	1	1	128	181	13	120	4800	200	78	8	463	10	7229

Fuente: Unidades de Monitoreo SNGR - Instituciones del SNDGIRD. 20/02/2025 -10:30

7. Declaratorias de Alerta y emergencia vigentes:

- Desde el 01/01/2025 hasta la presente fecha se han declarado la siguiente alerta:

Fecha de declaratoria	Provincia	Cantón	Parroquia	Nivel de Alerta	Observación
18/02/2025	Manabí	Portoviejo	Varios sectores	NARANJA	Declarar el estado de alerta Naranja en la ciudadela Fátima de la ciudad de Portoviejo en un área de 21,9 hectáreas, sustentado en el informe GADMP2025-CGR-INF-005 elaborado por la Dirección de Gestión de Riesgos del gobierno Municipal de Portoviejo (Resolución de Declaratoria de Estado de Alerta naranja No. GADM-2025-ALC-001)

- Desde el 01/01/2025 hasta la presente fecha se ha declarado en emergencia Cantonal:

Nro.	Fecha de la Declaratoria	Provincia	Cantón	Fecha de Cierre	Estado	Observación
1	17/2/2025	Loja	Olmedo		Vigente	Declarar en emergencia por las lluvias suscitadas en el cantón produciendo un deslizamiento que afecta a varios sectores
2	9/2/2025	Zamora Chinchipe	Centinela del Cóndor		Vigente	El cantón Centinela del Cóndor se declaró en emergencia
3	7/2/2025	Zamora Chinchipe	Nangaritza	8/3/2025	Vigente	Declarar en emergencia grave al sector Las Brisas, parroquia Gunyzimi, cantón Nangaritza, bajo circunstancias de fuerza mayor, con el objeto de prevenir, mitigar y remediar las inundaciones por desbordamiento del río Nangaritza.
4	9/1/2025	Bolívar	Chimbo	9/3/2025	Vigente	Acoger la recomendación del COE cantonal, sobre la declaratoria de emergencia en base a los informes presentados y DECLARAR EN EMERGENCIA al Gobierno Autónomo Descentralizado Municipal del Cantón Chimbo, por el lapso de 60 días, a fin de intervenir y controlar de forma inminente la afectación vial y estructural, provocados por el deslizamiento de tierra, EN EL SECTOR DE TAMBAN, CIUDADELA BENALCAZAR DEL CANTON CHIMBO, PROVINCIA DE BOLÍVAR

EL 10 de febrero, El Gobierno Parroquial García Moreno de cantón Cotacachi provincia de Imbabura se declaró en **desastre** por deslizamiento, debido a la magnitud y el impacto de los eventos registrados.

8. COE activados, casos representativos y acciones de respuesta

- Desde el 17 de febrero de 2025 el COE Nacional se ha declarado en sesión permanente y ha activado sus mesas técnicas y grupos de trabajo para coordinar acciones frente a la emergencia provocada por la temporada lluviosa.

Principales resoluciones del COE Nacional:

- 1.Coordinación inmediata:** Se ordena la activación de los COE cantonales y provinciales en las zonas afectadas para garantizar una respuesta efectiva y una comunicación fluida entre los niveles nacional y local.
- 2.Garantía de servicios básicos:** Se exhorta a los Gobiernos Autónomos Descentralizados (GAD) a asegurar el suministro de agua potable con estándares de calidad adecuados.
- 3.Recursos para la recuperación:** Se destinarán los fondos necesarios para mitigar daños, reducir pérdidas y restaurar los medios de vida de la población afectada.
- 4.Declaratorias de emergencia:** Se solicita a los GAD y a la Secretaría Nacional de Gestión de Riesgos evaluar la situación en sus territorios y, de ser necesario, emitir alertas y declarar estados de emergencia para salvaguardar a la ciudadanía y el entorno natural.

- Por lluvias desde el 01/01/2025 hasta la presente fecha se han activado, **2 COE provinciales, 17 COE cantonales y 6 COE parroquiales:**

COE PROVINCIAL

No.	Provincia	Fecha de activación	Estado
1	Manabí	17/02/2025	Activo
2	Santa Elena	13/02/2025	Activo

COE CANTONAL

No.	Provincia	Cantón	Fecha de activación	Estado
1	Bolívar	San Miguel	19/02/2025	Activo
2	Los Ríos	Buena Fé	18/02/2025	Activo
3	Manabí	Portoviejo	18/02/2025	Activo
4	Loja	Paltas	18/02/2025	Activo
5	Manabí	Bolívar	17/02/2025	Activo
6	Manabí	Santa Ana	17/02/2025	Activo
7	Guayas	Alfredo Baquerizo Moreno (Juján)	17/02/2025	Activo
8	Bolívar	Las Naves	17/02/2025	Activo
9	Loja	Olmedo	17/02/2025	Activo
10	Esmeraldas	Eloy Alfaro	13/02/2025	Activo
11	Imbabura	Cotacachi	12/02/2025	Activo
12	Santa Elena	Salinas	11/02/2025	Activo
13	Zamora Chinchipe	Centinela del Condor	09/02/2025	Activo
14	Zamora Chinchipe	Nangaritza	09/02/2025	Activo
15	Chimborazo	Riobamba	10/01/2025	Activo
16	Loja	Quilanga	8/01/2025	Activo
17	Bolívar	Chimbo	6/01/2025	Activo

COE PARROQUIAL

No.	Provincia	Cantón	Parroquia	Fecha de activación	Estado
1	Bolívar	San Miguel	Balsapamba	18/02/2025	Activo
2	Napo	El Chaco	Sardinas	17/2/2025	Activo
3	Azuay	Cuenca	Victoria del Portete	12/2/2025	Activo
4	Cotopaxi	La Maná	Pucayacu	12/2/2025	Activo
5	Imbabura	Cotacachi	García Moreno	7/2/2025	Activo
6	Loja	Quilanga	San Antonio de las Aradas	7/1/2025	Activo

Entre los casos más relevantes ocurridos en los últimos 15 días, podemos mencionar los siguientes:

Zona 1

- Imbabura/ Cotacachi/Plaza Gutiérrez/Comunidad Santa Rosa -El Pedregal.** Producto de las fuertes lluvias de la noche del 17/02/2025 y madrugada del 18/02/2025, se dio el desbordamiento de la quebrada La Variante y el desplome de tierra en la parte alta de la vía principal sector La Mina provocando un aluvión que arrastró flujos de lodo y material vegetal incomunicando a las familias del sector por el cierre de las vías de tercer orden, además, el ingreso de agua a una vivienda y afectó al sistema de agua de consumo dejando sin la misma a la comunidad.

Las vías de tercer orden permanecen cerradas, dejando a familias incomunicadas afectando también a estudiantes en la movilización a las clases; se impide el ingreso y salida de productos, afectando al comercio debido a que en el sitio existen 3 emprendimientos turísticos y 1 criadero de trucha.

Existe una familia afectada por el ingreso de lodo y escombros a la vivienda registrando daños en los enseres y una bodega de herramientas destruida, la familia fue evacuada a familia acogientes.

En la madrugada del día de hoy 19/02/2025 se presentaron nuevos deslizamientos **cerrando** totalmente la vía principal desde el Pedregal a San Fernando. La quebrada se encuentra en su estado normal.

- 1 familia, 2 personas afectadas
- 1 vivienda afectada
- 8 familias, 19 personas afectadas (incomunicadas por las vías cerradas)
- 10 familias, 40 personas afectadas indirectamente (por no contar con agua de consumo)
- 100 % del sistema de agua de consumo afectado
- 3 bienes públicos destruidos (2 tanques de reserva y 1 tubería de agua de consumo)
- 3000 metros lineales de vía de tercer orden afectada (2 tramos: 1er tramo camino del sector Pedregal y 2do tramo vía principal El Pedregal San Fernando)

SNGR realizó la entrega de asistencia humanitaria y evaluación in situ en acompañamiento de la Gobernación de Imbabura y GAD C Cotacachi. MAATE y MAG realizaron inspección técnica in situ. MINEDUC informa que por las vías cerradas envió fichas pedagógicas a los estudiantes afectados. Prefectura de Imbabura realiza la limpieza y habilitación de la vía

- **Esmeraldas/Muisne/Quingue/Quingue**, por lluvias del 11/02/2025 y la crecida del río Quingue se suscitó un socavón en el talud cerca de una vivienda provocando el colapso de la pared de la misma. En el levantamiento de información GAD Cantonal Muisne identificó
 - 3 familias, 6 personas damnificadas.
 - 3 familias, 11 personas afectadas.
 - 3 viviendas destruidas.
 - 3 viviendas afectadas.

Las familias damnificadas continúan pernoctando en casa de familia de acogida, El río Quingue se encuentra en los niveles normales.

GAD Cantonal Muisne realiza trabajos con maquinaria para modificar el caudal del río Quingue para evitar que se sigan produciendo socavones en el talud.

Zona 3

- **Cotopaxi / La Maná / Pucayacu / San Ramón, vía Pucayacu - San Ramón - La Chala - San Miguel**. A causa de las lluvias registradas la mañana del 11/02/2025 se produjo un deslizamiento que afecta la vía de tercer orden. El 12/02/2025, se activó el COE Parroquial para atender los eventos por la época lluviosa. Al momento la vía de tercer orden permanece cerrada, No existe vía alterna
 - 48 Familias aproximadamente afectadas indirectamente (al no tener acceso vial)
 - 150 metros de vía de tercer orden afectada.GAD Parroquial Pucayacu manifiesta que son 48 familias afectadas al no tener el acceso vial de los recintos San Ramón, La Chala y San Miguel. MTT3 GAD Cantonal La Maná realiza los estudios para habilitar la vía por un paso alterno ya que por la vía actual hay presencia de grietas las cuales pueden ocasionar un nuevo deslizamiento. UGIAR SNGR-CZ3 en conjunto con el GADP de Cotopaxi, UGR de La Maná y moradores del sector realizó una inspección en el sector de San Ramón debido al colapso de la vía de tercer orden, por las lluvias presentes el sábado 15 de febrero de 2025, el fin de la inspección fue articular acciones interinstitucionales en función de cada una de sus competencias. SNGR monitorea el evento

Zona 4

- **Manabí/Portoviejo/Francisco Pacheco/Cdla. Fátima, Calle San Agustín**. Producto de las lluvias suscitadas en horas de la madrugada del 17/02/2025, se produjo un deslizamiento en el sector provocando el colapso de una vivienda.
 - 1 vivienda destruida
 - 1 herido
 - 4 personas fallecidasCuerpo de Bomberos de Portoviejo realizó labores de rescate de las personas fallecidas UGR GAD Cantonal y Cuerpo de Bomberos de Portoviejo realizan los trabajos de limpieza en el sector. UGR GAD Cantonal realiza el levantamiento de la información. SNGR realiza el seguimiento del evento.
- **Manabí/Sucre/Leónidas Plaza/Sitio San Agustín y Comunidad La envidia km16**, por lluvias presentadas el 13/02/2025, se produjo el **desbordamiento del estero Chávez**, el que causo inundación en estos sitios, afectando varias viviendas y enseres, por ingreso el de agua, las familias afectadas continúan en sus viviendas, actualmente el estero se encuentra con nivel **normal**.
 - 20 viviendas afectadas
 - 20 Familias afectadas, (personas afectadas por confirmar).GAD Sucre confirmó el evento y se activa en los sitios para el levantamiento del EVIN. SNGR da seguimiento al evento, gestiona con UGR Cantonal el EVIN.
- **Manabí / Portoviejo/ Picoaza / Varios sectores (Milagro de Picoza)**. A causa de las fuertes lluvias registradas 11/02/2025, se reportaron varias viviendas afectadas con el ingreso de agua, una familia fue evacuada a familia acogientes. Mediante el EVIN realizado y emitido por UGR Cantonal de Portoviejo se actualizan datos de afectación, así mismo se reporta daños de enseres de las familias afectadas, quienes se encuentran en sus viviendas, la familia evacuada retorno a su vivienda.

- 12 viviendas afectadas.
- 12 familias, 38 personas afectadas.
- 1 familias evacuada.

GAD Cantonal el 12/02/2025 realizó levantamiento de información y gestiona con entrega de Asistencia Humanitaria. Cuerpo de Bomberos de Portoviejo en los sitios realizaron labores de evacuación de agua y evacuación de enseres.

- **Manabí/Portoviejo/Río Chico/ Varios Sectores (La Encantada, San Gabriel).** Por las fuertes lluvias suscitadas en la tarde del 14/02/2024, se vieron afectadas varias viviendas.

Al momento las viviendas ya no están inundadas, las familias permanecen en sus viviendas.

- 32 viviendas afectadas
- 26 familias afectadas (69 personas afectadas)
- 6 familias damnificadas (18 personas damnificadas)

SNGR CZ4 realizó la entrega de AH.

UGR GAD Cantonal realizó el levantamiento de información.

SNGR CZ4 realizó seguimiento al evento.

- **Manabí/Sucre/Charapotó/Cañitas.** Debido a las lluvias presentadas durante la tarde del 06/02/2024, se produjo el incremento de caudal de la quebrada Cañitas, que causo el desbordamiento de flujo de lodo y palizada, afectando varias viviendas con ingreso de agua y lodo en el interior y patios.

SITUACIÓN ACTUAL: Mediante EVIN emitido por UGR del GAD se actualizan los datos de afectación, las familias afectadas se encuentran en sus viviendas, momento el caudal se encuentra en su nivel normal.

- 12 viviendas afectadas.
- 11 Familias afectadas, 21 personas afectadas.
- 1 familia afectada. 1 persona afectada.

SNGR-CZ4 el 18/02/2023 realizo la entrega de Asistencia Humanitaria. C.B Sucre en el sitio colaboró con evacuación de agua de patios y viviendas

GAD Cantonal coordino maquinaria municipal y realizo limpieza de la vía que se encontraba con flujo de lodo y escombros, así mismos intervino en otras áreas del sector afectadas. UGR-GAD-Cantonal confirmó el evento y se encuentra coordinando el levantamiento de EVIN.

SNGR CZ4 da seguimiento al evento, gestiona con UGR Cantonal el EVIN.

- **Manabí/Portoviejo/Abdón Calderón/varios Sectores (Bijagual, El Jobo).** Debido a las lluvias presentadas durante la tarde del 19/02/2025 se suscitó el desbordamiento de la parte baja del estero Bijagual y estero el jobo, las familias afectadas se mantienen en sus viviendas y aún siguen inundadas. Mediante reporte de la UGR Portoviejo, indica que el nivel de los esteros se encuentra en estado normal, técnicos evalúan afectaciones. Las familias realizan limpieza de sus viviendas.

- 30 familias afectadas (Dato preliminar)
- 30 viviendas afectadas (Dato preliminar)

SNGR coordinó con la UGR GAD Cantonal para realizar levantamiento de información.

- **Manabí/Portoviejo/Colón/ Varios Sectores.** Debido a las lluvias presentadas durante la tarde del 16/02/2025, se suscitó el desbordamiento de la quebrada Maconta, afectando a varias viviendas. Cabe indicar que el nivel actual de la quebrada es normal.

- 21 familias, 57 personas afectadas
- 49 familias, 104 personas damnificadas
- 70 viviendas afectadas

SNGR entrego AH por parte de la SNGR CZ4.

- **Manabí/ Chone/San Antonio/ Sitio San Pablo.** Debido a las lluvias presentadas durante la tarde del 19/02/2025, se presentó una inundación y el ingreso de agua y lodo que afectan a las familias, las mismas se mantienen en sus viviendas. Al momento el nivel ha bajado, las familias realizan limpieza de sus viviendas.

- 15 familias (Dato preliminar)
- 15 viviendas afectadas (Dato preliminar)

SNGR coordinó con la UGR GAD Cantonal para realizar levantamiento de información y realiza seguimiento del evento.

Zona 5

- **Guayas / Alfredo Baquerizo Moreno (Juján) / Alfredo Baquerizo Moreno (Juján), Cabecera Cantonal / Varios Sectores (El Tránsito y Los Amarillos).** A causa de las lluvias registradas la madrugada del 17/02/2025, se produjo el desbordamiento del río Los Amarillos, al momento se reporta varios sectores inundados.

GAD Cantonal indica que el río Los Amarillos se encuentra con tendencia a aumentar su caudal

- 163 viviendas afectadas (acumulación de agua)
- 163 familias afectadas, 509 personas afectadas
- 1 Bien Público Afectado (Centro de Salud Alfredo Baquerizo Moreno- acumulación de agua)
- calles y avenidas inundadas

SNGR realizó la entrega de asistencia humanitaria. Gobernadora de Guayas y Alcaldesa de Alfredo Baquerizo Moreno en conjunto con MIES acompañaron en la entrega de asistencia humanitaria. GAD Cantonal realizó el acompañamiento a la entrega de asistencia humanitaria. SNGR realiza el monitoreo del evento.

- **Los Ríos/Babahoyo/Caracol/La Irene de Afuera – río Caracol.** Debido a las lluvias suscitadas la madrugada del 17/02/2025, se reportó el desbordamiento del río Caracol, dejando consigo un muro de contención afectado, hasta el momento se tiene de manera preliminar el ingreso de agua a varias viviendas del sector. Actualmente el caudal continúa desbordado, las familias se mantienen en las viviendas y se visualiza que mediante tuberías de desagüe a ingresado agua a varias calles de la Parroquia

- 1 muro bien público afectado (muro de contención)

Teniente Político de Caracol realizó verificación de novedades

- **Bolívar/San Miguel/Balsapamba/Chaupiyacu, vía San Miguel-Balsapamba [E-491].** El 14/02/2025 a causa de las lluvias registradas en el lugar, se produjo un represamiento en la quebrada Chaupiyacu, el cual ocasionó destrucción y afectación a varias viviendas, bienes privados destruidos, afectados y afectó al tanque reservorio y tubería de la distribución de agua para la comunidad. Además a la vía estatal de primer orden afectada con arrastre de material lodoso, palos y piedras que obstaculizaba al paso vehicular en su totalidad.
El 18/02/2025, se activó el COE Parroquial de Balsapamba con el fin de continuar coordinando la atención del evento.
La familia damnificada continúa en el alojamiento temporal, modalidad refugio en la casa Comunal de Chaupiyacu.
A las 11:00 am de hoy 19/02/2025, se reunirá el COE Cantonal de San Miguel
 - 1 vivienda destruida
 - 4 familias, 11 personas damnificadas (1 familia, 5 personas continúa en el alojamiento temporal, modalidad refugio en la casa Comunal de Chaupiyacu).
 - 7 viviendas afectadas
 - 6 familias, 16 personas afectadas
 - 300 metros lineales de vía afectada
 - Bienes privados destruidos (Locales comerciales)
 - 15 Bienes privados afectados (5 vehículos y 1 tanque de cemento de reserva de agua para la comunidad)
 - 15 familias, 60 personas afectadas indirectamente (por desabastecimiento de agua).El 16/02/2025, El GAD Provincial de Bolívar y MIES Bolívar realizaron la entrega de Asistencia Humanitaria a las familias afectadas y damnificadas.
- **Los Ríos/Babahoyo/Pimocha/rcto. Colorado del Río - La Alegría 1- La Alegría 2 - El Tejar - río Babahoyo,** por lluvias en la mañana del 14/02/2025, se reportó el **desbordamiento** del río Babahoyo, afectando indirectamente a varias viviendas del lugar, Actualmente el caudal continúa desbordado, las familias se mantienen afectadas indirectamente debido a la alta presencia de agua a los exteriores de sus viviendas que les dificulta la circulación de las personas.
 - 5 familias afectadas indirectamente
 - 20 personas afectadas indirectamente
 - 20 ha. de cultivos con afectación parcial (Arroz)
 - 9 productores con cultivos afectados parcialmente
 - 4 ha de cultivos con pérdida total (Arroz)
 - 2 productores con cultivos con pérdida totalJefa Política de Pimocha se encuentra en el sitio realizando barrido de afectaciones en la zona afectada. SNGR coordinó con UGR Babahoyo el levantamiento EVIN del evento. Se coordinó con MAG el levantamiento del MAAPEA en el sitio.
- **Los Ríos/Babahoyo/Febres Cordero/Rcto. Los Álamos - La Macarena - Escuela de Educación Básica José María Urbina - Río Chilintomo.** Por lluvias en la madrugada del 12/02/2025, se reportó el **desbordamiento del río Chilintomo**, dejando consigo 1 Unidad Educativa afectada funcionalmente, como también ingreso de agua a varias viviendas de los sectores antes mencionados. Actualmente el caudal del río Chilintomo continúa **desbordado**, las familias permanecen en las viviendas con leve presencia de agua, la vía de tercer orden que comunica al sector La Macarena se encuentra habilitada con precaución
 - 1 Unidad Educativa afectada Funcionalmente (Escuela de Educación Básica José María Urbina)
 - 10 viviendas afectadas
 - 90 familias afectadas
 - 360 personas afectadas
 - 90 familias afectadas
 - 360 personas afectadas
 - 100 familias afectadas indirectamente
 - 400 personas afectadas indirectamente
 - 2 bienes Públicos afectados (muros de contención)
 - 25 metros lineales afectadosDirección de Gestión de Riesgos Babahoyo realizó verificación de novedades.
SNGR y GAD Babahoyo realizaron barrido de afectaciones en la zona. SNGR coordina con técnico de MAG para el levantamiento MAAPEA.
- **Santa Elena/Salinas/Anconcito/Vía al Puerto Pesquera.** Por lluvias suscitadas en horas de la madrugada del 11/02/2025 se suscitó un deslizamiento de tierra, mismo que afectó la estructura de la baranda del mirador paseo "Las Fragatas" que se encuentra de la vía de segundo orden de ingreso al Puerto, misma que fue **Cerrado** al tránsito vehicular y peatonal.
Por lluvias suscitadas en horas de la madrugada del 16/02/2025 se produjo un nuevo deslizamiento de tierra en el Malecón Paseo Las Fragatas, mismo que afectó la estructura de la baranda del mirador y adoquines que se encuentra junto la vía de segundo orden de ingreso al Puerto
Autoridades locales en coordinación con CTE continúan con el cierre del tránsito vehicular y peatonal del Malecón y la Vía.
Las viviendas que se encuentran cercanas al mirador turístico y malecón no han sido afectadas por el evento adverso.
 - 1 Bien público afectado (mirador turístico y malecón).CTE colaborará con el cierre de vía de acceso al mirador.
SNGR se encuentra en el sitio realizando evaluación de la afectación. COE cantonal se mantiene activo.
- **Los Ríos/Montalvo/Montalvo, Cabecera Cantonal/rcto. Salvador Allende - Rcto. El Caimito - Rcto. San Vicente - Rcto. Bosque de Oro - Escuela De Educación Básica Francisco Illingworth Icaza - río Cristal.** El 11/02/2025 Debido a la presencia de fuertes lluvias en la madrugada, se reportó el desbordamiento del río cristal, provocando la destrucción de un muro de contención y afectando la vía de tercer orden.
Actualmente el caudal de río Cristal continúa desbordado, se visualiza presencia de agua en varias viviendas, la vía de tercer orden que va desde el rcto. Salvador Allende hacia el Rcto. La Ernestina se mantiene habilitada con precaución
 - 1 muro de contención destruido (bien público)
 - 10 viviendas afectadas
 - 10 familias afectadas

- 40 personas afectadas
- 15 metros lineales afectados
- 1 ha. de cultivos con afectación parcial (Arroz)
- 1 agricultor afectado
- 1 Unidad Educativa afectada funcionalmente (Escuela De Educación Básica Francisco Illingworth Icaza)

UGR Montalvo se encuentra realizando levantamiento EVIN el 18/02/2025. Se recepta Matriz MAAPEA

- **Guayas / Milagro / Ernesto Seminario/ Acuarelas del Río.** A causa de las lluvias registradas la noche del 10/02/2025 y la madrugada del 11/02/2025, se produjo el incremento del río Milagro causando que varias viviendas se vieran afectadas con el ingreso de agua. UGR indica que al momento el río Milagro se encuentra con tendencia a **disminuir su caudal**.

- 7 viviendas afectadas
- 7 familias afectadas (datos de integrantes se encuentran bajo evaluación)

GAD Cantonal confirma novedad y se encuentra realizando levantamiento de información. SNGR realiza el monitoreo de la novedad

- **Guayas / Playas/ Gral. Villamil Playas/ Varios sectores (Data Villamil, Bellavista, Barrio Durán, Playas 2, Barrio La Cristalina), Unidos Venceremos, Cristalina, Playas 2, Aguas verdes, Quebradita-Tiwinza, Dorado.** A causa de las fuertes lluvias, se desbordó el río Arenas, causando inundación en varios sectores y se reportaron viviendas afectadas con el ingreso de agua. UGR Cantonal informa que el día de ayer 11/02/2025 se realizó la apertura del albergue Municipal del Coliseo Cacique Tumbala con 3 familias, 10 personas y 3 familias fueron a casa de familias acogientes.

Las familias acogientes y afectadas ya se encuentran en sus inmuebles. El río Arenas se encuentra en su cauce normal.

- 70 viviendas afectadas
- 70 familias, 280 personas afectadas
- 3 unidades educativas afectadas (con acumulación de agua)

Autoridad y Técnicos de la SNGR realizaron la entrega de asistencia humanitaria. Jefa Política acompañó a la entrega de asistencia humanitaria. GAD Cantonal realizó el levantamiento de información. Umeva Guayas realizó el monitoreo de la novedad

- **Guayas / Simón Bolívar / Varias parroquias: Simón Bolívar, Cabecera cantonal y Lorenzo de Garaicoa /varios recintos: Recinto Las Delicias, recinto San Agustín, recinto Bella Luz, recinto Las Palmas, recinto Río Chico 2 y 3, recinto Limonal 2**, por lluvias de la madrugada del 11/02/2025, se reportan sectores inundados y viviendas afectadas con el ingreso de agua. Las familias afectadas permanecen en sus inmuebles. El Río Chilintomo y el Río Los Amarillos se encuentra con tendencia a **augmentar su caudal**, al momento no se registran lluvias en el cantón.

- 295 viviendas afectadas (128 viviendas de la cabecera cantonal y 167 viviendas de la parroquia Lorenzo de Garaicoa)
- 305 familias, 1075 personas afectadas (128 familias, 490 personas de la cabecera cantonal y 177 familias con 585 personas de la parroquia Lorenzo de Garaicoa)

Prefectura del Guayas realizó entrega de asistencia humanitaria a los recintos Bella Luz, recinto Las Palmas, recinto Río Chico 2 y 3, recinto Limonal 2). GAD Cantonal y GAD Provincial realizan trabajos de mitigación en los recintos afectados.

- **Guayas / Santa Lucía / Santa Lucía, Cabecera Cantonal / Varios Sectores (Sector Barbasco Central, Espinal, Chonana Vieja, Che Guevara).** El 10/02/2025 por lluvias registradas, se reportan viviendas afectadas con el ingreso de agua. Las familias afectadas se encuentran en sus inmuebles.

- 110 viviendas afectadas
- 110 familias, 234 personas afectadas

GAD Cantonal sigue realizando levantamiento de información.

SNGR y Prefectura realizaron la entrega asistencia humanitaria a las familias afectadas.

GAD Cantonal acompañó a la entrega de asistencia humanitaria.

SNGR realiza el monitoreo del evento.

- **Guayas / Isidro Ayora / Isidro Ayora, Cabecera Cantonal / Sector Las Jaguas.** A causa de las lluvias registradas el 16/02/2025 y madrugada del 17/02/2025 se produjo el desbordamiento del río Bachillero, ocasionando el ingreso de agua a varias viviendas. Las familias afectadas permanecen en sus inmuebles. El río Bachillero sigue con tendencia a disminuir su caudal.

- 20 Viviendas afectadas
- 20 Familias (115 personas afectadas)

SNGR en acompañamiento del GAD Cantonal realizó entrega de asistencia humanitaria a las familias afectadas.

- **Los Ríos/Babahoyo/la Unión/ Rcto. La Pineda – Río Pita.** Debido a la presencia de lluvias el 19/02/2025, se reportó el desbordamiento del río Pita, afectando a varias viviendas de los sectores antes mencionados, actualmente el caudal continúa desbordado y las familias se mantienen en sus hogares con presencia de agua.

- 240 personas afectadas
- 80 familias afectadas
- 80 viviendas afectadas

Dirección de Gestión de Riesgos de Babahoyo realizó levantamiento EVIN.

SNGR realiza seguimiento del evento.

- **Los Ríos/Babahoyo/Caracol/ San Vicente – San Francisco – Nueva Fortuna – Río Catarama.** Debido a la presencia de lluvias el 19/02/2025, se reportó el desbordamiento del río Catarama, afectando a varias viviendas de los sectores antes mencionados. Actualmente el caudal continúa desbordado y las familias se mantienen en sus hogares con presencia de agua.

- 60 personas afectadas
- 15 familias afectadas
- 15 viviendas afectadas
- 60 personas afectadas
- 30 ha. de cultivos con afectación parcial (Arroz)

- 8 productores con cultivos afectados parcialmente
- 50 ha de cultivos con pérdida total (Arroz)
- 18 productores con cultivos con pérdida total

Zona 6

- **Azuay/Pucará/San Rafael de Sharug/km 96-97-104, vía Cuenca-Girón -Pasaje [E-59].** A causas de las lluvias presentadas la tarde del 15/02/2025 se registró un deslizamiento y caída de piedras afectando la vía de primer orden. La vía de primer orden, se encuentra **parcialmente habilitada**.
 - 40 metros de vía aproximadamenteMTOP realiza trabajos de limpieza en la vía
CTE confirmó el evento y colabora con el tránsito vehicular.
UMEVA de la SNGR CZ6 coordina con MTOP para limpieza de la vía.
- **Azuay/San Fernando/San Fernando/Pacay,** por lluvias presentadas la noche del 12/02/2025 se registró un deslizamiento **afectando parcialmente** la vía de tercer orden, adicional se reportó el ingreso de agua y lodo a dos viviendas del sector.
 - 9 viviendas afectadas.
 - 9 familias afectadas.
 - 47 personas afectadas.
 - 1000 metros de vía aproximadamente (vía parcialmente habilitada)SNGR de forma conjunta con GAD San Fernando realizan inspección y levantamiento de información en la zona del evento, maquinaria del GAD Cantonal y GAD Provincial realiza limpieza de la vía.
- **Azuay/Cuenca/Victoria del Portete/Hacienda la Rosa.** El 12/02/2025 a causa de las lluvias suscitadas en los últimos días se produjo un deslizamiento de tierra que afectó la parte de un muro de contención en un reservorio de agua en el sector de la parte alta de la hacienda la Rosa, el reservorio no suministra agua a familias del sector ya que es agua utilizada para riego. Para atención al evento se activó el PMU y el COE Parroquial, adicional se evacuaron 4 viviendas de 4 familias (a casa de familia acogientes) por precaución las cuales ya retornaron a sus viviendas. Con fecha 17/02/2025 GAD Parroquial reportó el socavamiento en la parte interna de la vía de primer orden Km 22. El 18/02/2025 MTOP reportó el cierre de vía en el km 22. Vías alternas: vehículos livianos (Estación de Cumbe, Victoria del Portete), vehículos pesados (vía Cuenca-Zhud-Cochancay-Puerto Inca-Naranjal-Machala). Junta Parroquial reporta el colapso de la mesa de la vía en el km 22, la vía se mantiene cerrada. Adicional menciona que en el sitio continúa el flujo constante del agua represada.
 - 10 ha de cultivos destruidos (pasto)
 - 100 ha de cultivos afectados (pasto)
 - 9 familias afectadas (en sus cultivos)
 - 36 personas afectadas (en sus cultivos)
 - 20 metros de vía aproximadamente (vía cerrada)
 - 1 bien público destruido (poste de alumbrado eléctrico)CTE continúa con el control del tránsito vehicular. Centro Sur realizará la inspección de la red de alumbrado eléctrico. MTOP evaluó el estado de la estructura de soporte de la calzada, con el fin de poder tomar decisiones para recuperar la circulación vehicular.
- **Azuay/Cuenca/Molleturo/Parque Central,** por lluvias registradas las últimas semanas, el 06/02/2024 se suscitó un deslizamiento al **costado de una vía de segundo orden, adicional pone en riesgo una vivienda de dos pisos de construcción mixta** (cemento y zinc) la cual se encuentra deshabitada, debido que la familia que habitaba la misma decidió salir arrendar otra vivienda por precaución.
 - 15 metros de vía aproximadamente
 - 1 vivienda afectada.
 - 1 familia, 6 personas afectadas.DGR Cuenca realizó levantamiento de información, dejando recomendaciones. La vía se encuentra **habilitada**

Zona 7

- **Loja/Olmedo/Olmedo/Varios sectores (Y de Olmedo - Barrio Jesús del Gran Poder).** Por lluvias suscitadas esta tarde y noche del 16/02/2025, se produjo un deslizamiento que afecta a varios sectores. El 16/02/2025 se **activó el COE Cantonal de Olmedo**. El 17/02/2025 se **declaró en emergencia el cantón Olmedo**
 - Vía de segundo orden cerradaSNGR coordina con UGR Olmedo para levantamiento de información.
- **Loja/Loja/San Pedro de Vilcabamba/Sacapo.** Por lluvias suscitadas en la madrugada del 11/02/2025 se **desbordó la quebrada Sacapo**, causando afectaciones. El GAD Provincial y GAD Parroquial continúan labores. Vía de tercer orden **cerrada** al tránsito vehicular. (vía Sacapo a Sacapo). Al momento no existe presencia de lluvias y el cauce de la quebrada esta normal
 - 2 viviendas afectadas (Por ingreso de agua)
 - 2 familias afectadas conformadas por 6 personas
 - 5 metros lineales de vía aproximadamente (1 puente destruido)GAD Provincial de Loja y el GAD Parroquial de San Pedro de Vilcabamba, realizan limpieza vial, de alcantarillado y restauración del puente, Cuerpo de Bomberos Loja realizó la limpieza y evacuación del agua en las viviendas
- **Zamora Chinchipe/Centinela del Cóndor/Zumbi/Barrio Jaime Roldós.** Producto a lluvias suscitadas en la madrugada de 09/02/2025, se produjo una inundación en el sector. Varias personas fueron evacuadas por precaución al coliseo del sector. El 09/02/2025 se activó el **COE Cantonal de Centinela del Cóndor**. El 09/02/2025 se **declaró en emergencia el cantón Centinela del Cóndor**.

Las familias afectadas que fueron evacuadas, retornaron a sus viviendas. El caudal del río Zamora se encuentra en su estado normal.

- 23 viviendas afectadas
- 30 familias afectadas
- 109 personas afectadas
- 1 unidad educativa afectada (Escuela Fray Carlos Uría)

UGR de Centinela del Cóndor realizó el levantamiento de información y coordina atención de la emergencia. Mesa de Seguridad Electoral realizó monitoreo del evento.

Cuerpo de Bomberos de Centinela del Cóndor verificó la novedad. SNGR coordina la atención del evento y realiza constante monitoreo.

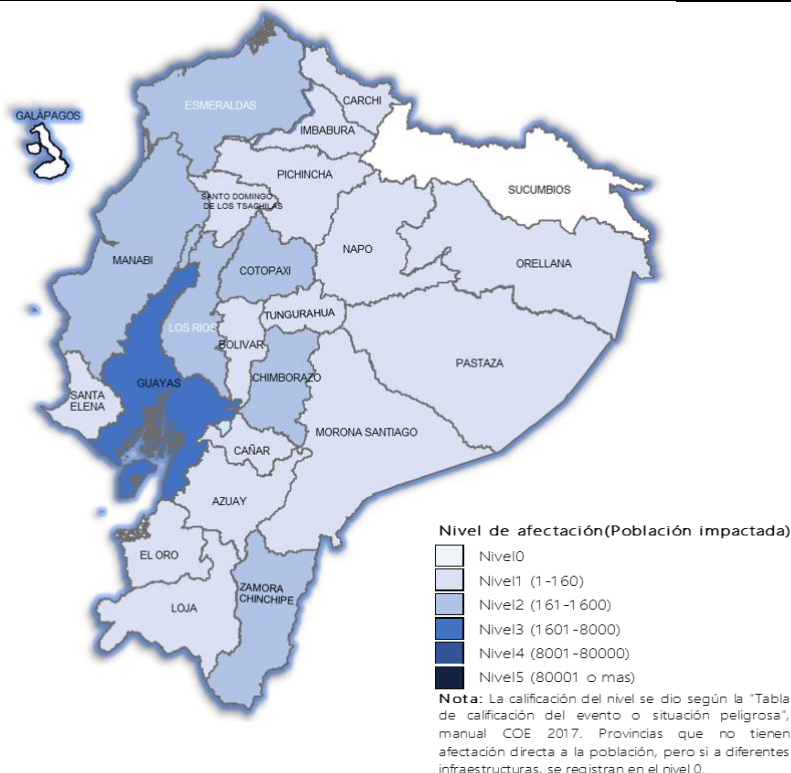
- **Zamora Chinchipe/Nangaritza/Guayzimi/Las Brisas.** Producto a lluvias suscitadas en la noche del 06/02/2025 y madrugada del 07/02/2025, se produjo una inundación en el sector, **debido al desbordamiento del Río Nangaritza afectando varias viviendas y animales de granja.** El 07/02/2025 se activó el COE Cantonal de Nangaritza. El 07/02/2025 se declaró en emergencia al **cantón Nangaritza hasta atender la emergencia.** Se continúa el levantamiento de información. Debido al desbordamiento del río se produjo el arrastre de 1 persona en el caudal que causo su deceso. **El día de hoy 18/02/2025,** nuevamente se registra el **desbordamiento** del Río Nangaritza

Las familias y personas afectadas y damnificadas continúan en casa de familias acogientes. Vías de acceso de tercer orden se encuentran **cerradas**

- 1 persona fallecida
- 11 familias damnificadas
- 6 familias afectadas
- 11 viviendas afectadas
- 1 bien privado destruido (granja avícola)
- 10 bienes privados afectados (Galpones para pollos)
- 50% de vías de acceso afectadas (vías de tercer orden cerradas)
- 45257 animales muertos (45000 pollos de granja, 12 bovinos, 60 gallinas criollas y 185 cuyes)
- 153.5 hectáreas de cultivos afectados (En levantamiento de información)

El GAD Provincial realiza relleno con material pétreo en vías de acceso vehicular hacia la parroquia. UGR de Nangaritza continúa realizando el levantamiento de información y daños. COE Cantonal se activó el 07/02/2025 por la emergencia y se enviaron los informes a las diferentes instituciones como MIES, SNGR, prefectura, gobernación, para atención de la emergencia. Cuerpo de Bomberos de Nangaritza realiza atención de la emergencia. SNGR coordinó la atención del evento y realizó la entrega de Asistencia Humanitaria

15 Mapa de Afectación por Lluvias



SitRep generado por la Dirección de Monitoreo de Eventos Adversos de la Secretaría Nacional de Gestión de Riesgos.

SitRep elaborado por:

Nombre: Cristian Mazorra - Analista de Monitoreo de Eventos Adversos
Corre electrónico: cristian.mazorra@gestionderiesgos.gob.ec
Teléfono: 042593500 ext. 1603

SitRep aprobado por:

Nombre: Mariana Quispillo M. - Directora de Monitoreo de Eventos Adversos
Corre electrónico: director.monitoreo@gestionderiesgos.gob.ec
Teléfono: 042593500 ext. 1631

Para ser agregado o removido de esta lista de SitRep, por favor envíe un correo electrónico a sala.nacional@gestionderiesgos.gob.ec
Para más información, visite nuestro sitio Web: <https://www.gestionderiesgos.gob.ec/informes-de-situacion-actual-por-eventos-adversos-ecuador/>