

SitRep No. 28 – Lluvias, del 01 de enero de 2025 a la fecha

INFORME DE SITUACIÓN NACIONAL

Este Informe cubre el período desde el 01/01/2025 hasta el 21/02/2025- 17h00
El próximo SITREP será emitido cuando se genere información relevante.

1. Puntos importantes

- Desde el 1 de enero de 2025 hasta la presente fecha se han registrado 779 eventos adversos por lluvias afectando a 23 provincias, 155 cantones y 389 parroquias, siendo los más recurrentes los siguientes: deslizamientos (44,29%), inundaciones (34,27%), colapso estructural (5,78%), socavamiento (5,65%) y vendaval (4,36%) entre los principales.
- Durante este período, las provincias con mayor impacto a la población son: Guayas, Manabí, Los Ríos, Chimborazo, Cotopaxi y Esmeraldas.
- El 18 de febrero de 2025 se declara el estado de alerta Naranja en la ciudadela Fátima de la ciudad de Portoviejo en un área de 21.9 hectáreas, sustentado en el informe GADMP2025-CGR-INF-005 elaborado por la Dirección de Gestión de Riesgos del gobierno Municipal de Portoviejo.
- El 17 de febrero de 2025 el Gobierno Nacional, a través del Comité de Operaciones de Emergencia (COE) Nacional, ha declarado sesión permanente y ha activado sus mesas técnicas y grupos de trabajo para coordinar acciones frente a la emergencia provocada por la temporada lluviosa.
- Por las lluvias registradas en el presente año se declararon en emergencia 5 cantones: Nangaritz y Centinela del Condor en Zamora Chinchipe, Chimbo en la provincia de Bolívar, Olmedo y Saraguro en la provincia de Loja. Además, se declaró en emergencia a la parroquia de San Antonio de las Aradas del cantón Quilanga provincia de Loja, y el Gobierno Parroquial García Moreno de cantón Cotacachi provincia de Imbabura.
- Para coordinar las acciones de respuesta se activaron 2 COE provinciales: Manabí y Santa Elena y 23 COE cantonales: Alfredo Baquerizo Moreno (Juján) en Guayas, Eloy Alfaro en la provincia de Esmeraldas, Salinas en la provincia de Santa Elena, Cotacachi de la provincia de Imbabura, Riobamba de la provincia de Chimborazo; Olmedo y Quilanga de Loja, Las Naves y Chimbo de la provincia de Bolívar, Nangaritz y Centinela del Condor en la provincia de Zamora Chinchipe.

NIVEL DE AFECTACIÓN

3

Calificación realizada con base al Manual del COE 2017

2. Situación Hidrometeorológica actual

Según la advertencia meteorológica No. 10 emitido por el INAMHI, con vigencia desde 18:00 del 17 hasta las 13H00 del 23 de febrero 2025, continuarán precipitaciones de moderada intensidad y puntual alta en gran parte del Litoral, norte y sur de la región Interandina y de manera dispersa en la Amazonía. Se prevé que los eventos de mayor relevancia se presenten los días 20, 21 y 22 de febrero entre horas de la tarde y madrugada.

Las áreas delimitadas en naranja y rojo presentan mayor probabilidad y amenaza de lluvias intensas. Las zonas entrecortadas con blanco son propensas a crecidas y desbordamientos de cuerpos de agua.

ZONAS AFECTADAS

- Región Litoral:** Lluvias de moderada y puntual alta intensidad principalmente en Guayas y Los Ríos.
- Región Sierra:** Lluvias con mayor intensidad en las zonas cercanas a la estribación de la cordillera occidental, norte y sur, en especial en Pichincha, Imbabura, Carchi, Bolívar, Azuay y Loja.
- Región Amazonía:** Precipitaciones de mayor recurrencia en Sucumbíos, Orellana y Pastaza.

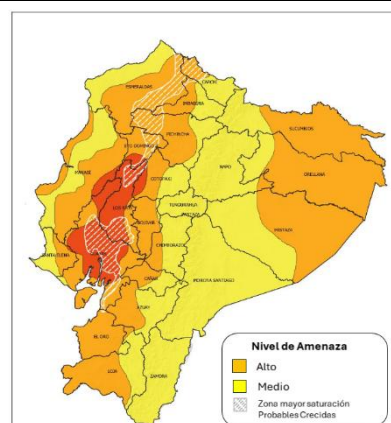


Fig. 1: Mapa de nivel de amenaza. - Incremento de intensidad y distribución de lluvias, tormentas y ráfagas de viento.

REGIÓN	Precipitación acumulada diaria (mm/24)		
	Nivel Medio	Nivel Alto	Muy Alto
Litoral / Insular	10 - 18	18 - 41	41 - 90
Interandina	8 - 11	11 - 30	-
Amazonia	22 - 31	31 - 60	-

ESTADO DE CUERPOS DE AGUA.

Al momento, en el seguimiento realizado por las Unidades de Monitoreo de la SNGR, se registra 07 cuerpos de agua desbordados, y 25 cuerpos de agua con tendencia a aumentar de nivel.

07 cuerpos hídricos desbordados

Nro.	Provincia	Cantón	Parroquia	Sector	Cuerpo Hídrico	Fecha de Novedad	Observaciones
1	Loja	Loja	Vilcabamba	Yambura Alto	Chamba	20/02/2025	Un deslizamiento de tierra bloqueó el río Chamba, provocando el incremento y posterior desbordamiento, 3 familias evacuadas por precaución.
2	Los Ríos	Babahoyo	Caracol	rcto. Nueva Fortuna	Catarama	19/02/2025	Desbordado, viviendas, cultivos inundados, las familias se mantienen en sus viviendas con presencia de agua.
3	Los Ríos	Babahoyo	La Unión	Rcto. La Pineda	Pita	19/02/2025	Desbordado, viviendas, cultivos inundados, las familias se mantienen en sus viviendas con presencia de agua.
4	Los Ríos	Montalvo	Montalvo, Cabecera Cantonal	La Clementina	Las Juntas	18/02/2025	Desbordado, provocó socavamiento en parte de una vía de tercer orden, familia en casa acogiente de familiares hasta que el agua descendió y vía parcialmente habilitada.
5	Los Ríos	Babahoyo	Febres Cordero (Las Juntas)(Cab. en Mata de Cacao)	Rcto. Los Álamos -	Chilintomo	15/02/2025	Desbordado, presencia de agua en los cuatro carriles de la vía de primer orden, habilitada con precaución, ruta alterna desde el cruce Chilintomo - el rcto. Las Jaguas

6	Los Ríos	Babahoyo	Pimocha	rcto. La Chorrera	Babahoyo	14/02/2025	Desbordado, familias debido a la alta presencia de agua en los exteriores de sus viviendas les dificulta la circulación.
7	Los Ríos	Babahoyo	Clemente Baquerizo	Universidad Agraria	San Pablo	11/02/2025	Desbordado, vía de primer orden, desde Babahoyo - Montalvo, habilitada con precaución.

25 cuerpos hídricos con tendencia a subir de nivel

Nro.	Provincia	Cantón	Parroquia	Sector	Cuerpo Hídrico	Fecha de Novedad	Observaciones
01	Guayas	Nobol	Narcisca de Jesús	Sector Bijagal	Bijagal	21/02/2025	UGR GAD confirmó la tendencia y realizó inspección
02	Guayas	Lomas de Sargentillo	Lomas de Sargentillo, Cabecera Cantonal	Recinto Puerto Las Cañas	Magro	21/02/2025	UGR GAD confirmó la tendencia y realizó inspección
03	Morona Santiago	Morona	Macas	Sector Puente sobre el río Upano	Upano	21/02/2025	Mediante cámaras se visualizó el incremento
04	Guayas	Pedro Carbo	Pedro Carbo	Sector Mata palo y Parque Chile	Procel	20/02/2025	UGR GAD confirmó la tendencia y realizó inspección
05	Guayas	Pedro Carbo	Pedro Carbo	Sector Mata palo y Parque Chile	Villao	20/02/2025	UGR GAD confirmó la tendencia y realizó inspección
06	Guayas	Samborondón	Tarifa	Recinto alpina	Alpina	20/02/2025	UGR GAD confirmó la tendencia y realizó inspección
07	Guayas	Samborondón	Samborondón	Varios Sectores	Babahoyo	19/02/2025	UGR GAD confirmó la tendencia y realizó inspección
08	Guayas	Samborondón	Samborondón	Varios Sectores	Los Vinos	19/02/2025	UGR GAD confirmó la tendencia y realizó inspección
09	Guayas	Samborondón	Tarifa	Varios Sectores	Los Tintos	19/02/2025	UGR GAD confirmó la tendencia y realizó inspección
10	Guayas	Naranjal	San Carlos	Cabecera Parroquial	Norkay	18/02/2025	UGR GAD confirmó la tendencia y realizó inspección
11	Guayas	El Triunfo	El Triunfo, Cabecera Cantonal	Payo	Bulubulu	18/02/2025	UGR GAD confirmó la tendencia y realizó inspección
12	Esmeraldas	Esmeraldas	Chinca	Chafllu	Tahigüe	18/02/2025	Con tendencia a aumentar de nivel
13	Chimborazo	Chunchi	Chunchi	Chunchi	Chaulabamba	18/02/2025	Con tendencia a aumentar de nivel
14	Guayas	Simón Bolívar	Simón Bolívar	varios sectores	Los Amarillos	17/02/2025	UGR GAD confirmó la tendencia y realizó inspección
15	Los Ríos	Baba	Baba	Rcto. San Antonio	El Arenal	17/02/2025	UGR confirmó la tendencia y realizó inspección
16	Los Ríos	Babahoyo	Caracol	Rcto. Las Garzas	Caracol	17/02/2025	UGR confirmó la tendencia y realizó inspección
17	Los Ríos	Vinces	Vinces	Vinces	Vinces	17/02/2025	UGR Vinos confirmó la tendencia y realizó inspección
18	Los Ríos	Urdaneta	Ricaurte	La Irene del Río	Catarama	17/02/2025	Con tendencia a aumentar de nivel
19	Guayas	Naranjal	Taura	Recinto Cascajal	Taura	13/02/2025	UGR GAD confirmó la tendencia y realizó inspección
20	Guayas	Salitre (Urbina Jado)	Junquillal	Recinto Las Peñas, Recinto Laurel de Salitre	Pula	13/02/2025	UGR GAD confirmó la tendencia y realizó inspección
21	Guayas	Salitre (Urbina Jado)	El Salitre (Las Ramas)	Recinto Las Avispas, Recinto Palo Seco	Salitre	13/02/2025	UGR GAD confirmó la tendencia y realizó inspección
22	Guayas	Salitre (Urbina Jado)	El Salitre (Las Ramas)	Varios sectores	Vinces	11/02/2025	UGR GAD confirmó la tendencia y realizó inspección
23	Guayas	Simón Bolívar	Simón Bolívar	Recinto las Delicias	Chillintomo	13/02/2025	UGR GAD confirmó la tendencia y realizó inspección
24	Los Ríos	Buena Fé	San Jacinto de Buena Fé	Pto. Bajaña	Pto. Bajaña	11/02/2025	UGR Buena Fé confirmó la tendencia y realizó inspección
25	Los Ríos	Montalvo	Montalvo	rcto. Salvador Allende	Cristal	11/02/2025	UGR GAD confirmó la tendencia y realizó inspección





















3. Eventos Adversos y Afectaciones - Resumen.

4. Desde el 01 de enero del 2025 a la fecha, por lluvias se han registrado **un total de 779 eventos adversos**, distribuidos de la siguiente manera:

Provincia	Deslizamiento	Inundación	Colapso Estructural	Socavamiento	Vendaval	Aluvión	Hundimiento	Tormenta Eléctrica	Granizada	Total general
GUAYAS	3	79	8	5	4	--	--	--	--	99
AZUAY	58	14	6	5	--	--	--	--	2	85
PICHINCHA	47	15	4	--	1	--	3	2	--	72
MANABÍ	12	43	2	--	9	5	--	--	--	71
EL ORO	32	15	7	7	--	--	3	2	--	66
LOJA	51	4	2	2	--	5	--	--	--	64
LOS RÍOS	3	37	6	7	8	--	--	--	--	61
ESMERALDAS	7	17	3	7	--	--	--	--	--	34
IMBABURA	25	3	--	1	3	1	1	--	--	34
CHIMBORAZO	13	6	--	2	--	7	1	--	--	29
BOLÍVAR	21	2	--	--	--	2	--	--	--	25
MORONA SANTIAGO	14	5	--	3	2	1	--	--	--	25
COTOPAXI	9	5	--	2	1	--	--	--	2	19
ZAMORA CHINCHIPE	9	6	--	--	--	--	--	--	--	15
CARCHI	13	--	1	--	--	--	--	--	--	14
SANTO DOMINGO DE LOS TSÁCHILAS	6	1	1	1	4	--	--	--	--	13
SANTA ELENA	2	5	4	1	--	--	--	--	--	12
CAÑAR	6	5	1	--	--	--	--	--	--	12
TUNGURAHUA	8	1	--	--	--	--	3	--	--	12
PASTAZA	3	4	--	--	1	1	--	--	--	9
NAPO	3	--	--	--	1	2	--	--	--	6
SUCUMBÍOS	--	--	--	--	--	--	1	--	--	1
ORELLANA	--	--	--	1	--	--	--	--	--	1
Total general	345	267	45	44	34	24	12	4	4	779
	44,29%	34,27%	5,78%	5,65%	4,36%	3,08%	1,54%	0,51%	0,51%	100%

Fuente: Unidades de Monitoreo SNGR - Instituciones del SNDGIRD. 21/02/2025 -17:00

Por los eventos detallados en la tabla anterior, se han registrado las siguientes afectaciones:

Afectación a Personas:					
	Personas Fallecidas:	9		Heridos:	4
	Personas afectadas:	10.957		Personas damnificadas:	657
	Familias afectadas:	3.266		Familias damnificadas:	225
Afectación a Viviendas:					
	Viviendas afectadas:	2.773		Viviendas destruidas:	28
Afectación a servicios básicos esenciales e infraestructura:					
Vías afectadas (kilómetros)			Bienes Privados		
	Primer Orden:	6,21		Bienes privados afectados:	66
	Segundo Orden:	5,65		Bienes privados destruidos:	9
	Tercer Orden:	10,85			
	Total Vías afectadas (kilómetros):	22,71			
Bienes públicos			Puentes		
	Bienes públicos afectados: Rotura de tubería, poste de alumbrado público, cancha municipal, alcantarillado, muros de contención	46		Puentes afectados:	9
	Bienes públicos destruidos: Postes de alumbrados eléctricos, muro de contención	11		Puentes destruidos:	3
Infraestructura Educativa					
	Unidades Educativas afectadas:	32		Unidades Educativas con daño funcional	68
Afectación a medios de vida:					
	Ha. Cultivo Afectados	710,10		Animales afectados	100
	Ha. Cultivo Perdidos	817,34		Animales Muertos	45.297

* 9 Fallecidos: 7 por deslizamientos, 1 personas por caída de un rayo y 1 por inundación.

Fuente: Unidades de Monitoreo SNGR - Instituciones del SNDGIRD. 21/02/2025 -17:00

Nota aclaratoria: Toda la información de cifras mostradas en el presente Informe, está sujeta a variación en virtud del levantamiento continuo de información.

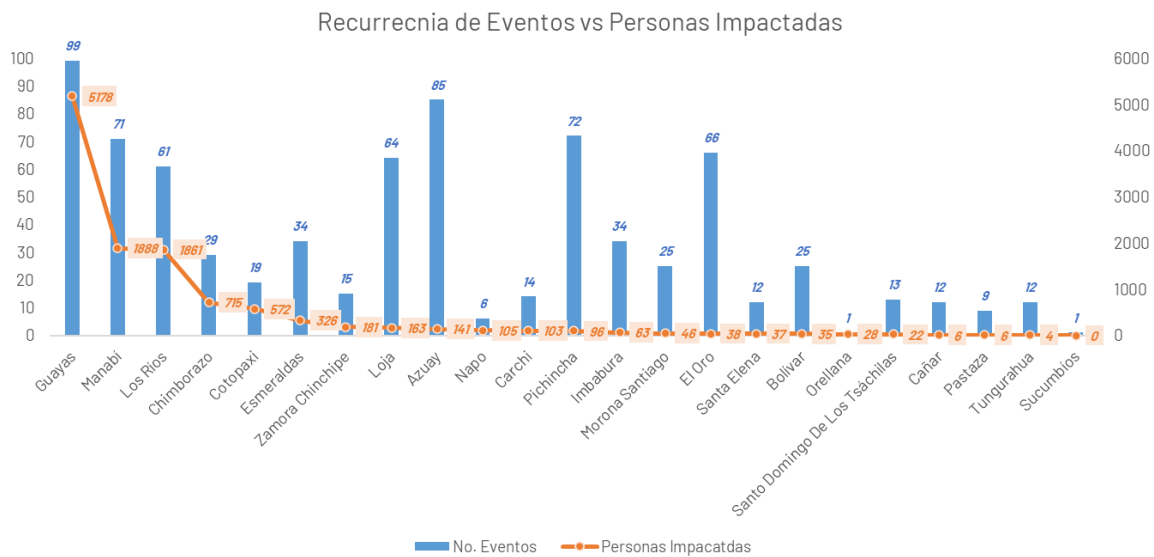
5. Detalle de afectaciones por provincias

La provincia con mayor impacto a la población es **Guayas** con **5.178 personas impactadas** con 99 eventos, seguido de **Manabí** con **1888 personas impactadas y 71 eventos**.

Provincia	No de Evento	Personas Fallecidas	Personas Heridas	Personas Impactadas	Personas Afectadas	Familias Afectadas	Personas Damnificadas	Familias Damnificadas	Viviendas Afectadas	Viviendas Destruídas	Centros De Salud Afectados	Puentes Afectados	Puentes Destruídos	Bienes Públicos Afectados	Bienes Públicos Destruídos	Bienes Privados Afectados	Bienes Privados Destruídos	Km. Lineales De Vías Afectadas	Ha. Cultivo Afectados	Ha. Cultivo Perdidos	Animales Afectados	Animales Muertos
GUAYAS	99	0	0	5178	5170	1536	8	3	1522	3	4	2	0	1	0	0	0	0,06	0	0	0	0
MANABÍ	71	4	1	1888	1410	548	478	165	600	3	0	0	0	2	0	1	0	1,33	0	0	0	0
LOS RÍOS	61	0	0	1861	1848	483	13	6	280	6	3	1	0	5	2	6	0	0,72	210	199,5	0	0
CHIMBORAZO	29	0	0	715	715	183	0	0	15	0	5	1	0	0	0	3	0	4,72	14	9	100	40
COTOPAXI	19	0	0	572	572	143	0	0	10	0	0	1	0	2	0	10	0	0,38	126,1	588,1	0	0
ESMERALDAS	34	0	0	326	288	93	38	19	103	3	1	0	0	6	0	0	0	0,14	0	0	0	0
ZAMORA CHINCHIPE	15	1	0	181	137	37	44	11	35	0	0	0	0	0	0	10	1	0,21	153,5	0	0	45257
LOJA	64	0	0	163	132	43	31	9	52	4	0	0	1	4	3	7	2	1,14	0	0	0	0
AZUAY	85	0	2	141	137	37	4	1	22	1	0	1	1	1	2	8	0	2,34	100	12	0	0
NAPO	6	0	0	105	105	20	0	0	0	0	0	0	0	1	0	0	0	0,02	2,5	0	0	16
CARCHI	14	0	0	103	103	26	0	0	3	1	0	0	1	3	0	0	0	0,27	0	1	0	0
PICHINCHA	72	1	1	96	93	24	3	1	47	1	0	0	0	1	0	4	0	2,62	0	0	0	0
IMBABURA	34	2	0	63	56	20	7	2	13	1	0	0	0	5	4	0	1	3,87	3	3,24	0	0
MORONA SANTIAGO	25	0	0	46	39	11	7	1	11	1	0	0	0	0	0	4	0	0,61	0	0	0	0
EL ORO	66	0	0	38	32	30	6	1	34	1	0	3	0	3	0	1	0	0,96	1	0	0	0
SANTA ELENA	12	0	0	37	37	10	0	0	7	0	0	0	0	4	0	0	0	0,61	0	0	0	0

Provincia	No de Evento	Personas Fallecidas	Personas Heridas	Personas Impactadas	Personas Afectadas	Familias Afectadas	Personas Damnificadas	Familias Damnificadas	Viviendas Afectadas	Viviendas Destruídas	Centros De Salud Afectados	Puentes Afectados	Puentes Destruídos	Bienes Públicos Afectados	Bienes Públicos Destruídos	Bienes Privados Afectados	Bienes Privados Destruídos	Km. Líneas De Vías Afectadas	Ha. Cultivo Afectados	Ha. Cultivo Perdidos	Animales Afectados	Animales Muertos
BOLÍVAR	25	0	0	35	24	8	11	4	5	1	0	0	0	4	0	8	4	0,89	0	0	0	0
ORELLANA	1	0	0	28	28	4	0	0	4	0	0	0	0	0	0	0	0	0	0	0	0	0
SANTO DOMINGO DE LOS TSÁCHILAS	13	0	0	22	22	5	0	0	5	0	0	0	0	0	2	0	0,88	100	0	0	0	0
CAÑAR	12	0	0	6	6	2	0	0	2	0	1	0	0	0	0	1	1	0,18	0	0	0	0
PASTAZA	9	0	0	6	0	1	6	1	2	1	0	0	0	4	0	1	0	0,12	0	4,5	0	0
TUNGURAHUA	12	1	0	4	3	2	1	1	1	1	0	0	0	0	0	0	0	0,63	0	0	0	0
SUCUMBÍOS	1	0	0	0	0	0	0	0	0	0	0	0	0	0	0	0	0	0,01	0	0	0	0
Total general	779	9	4	11614	10957	3266	657	225	2773	28	14	9	3	46	11	66	9	22,71	710,1	817,34	100	45313

Fuente: Unidades de Monitoreo SNGR - Instituciones del SNDGIRD. 21/02/2025 -17:00



Nota: * Personas impactadas incluye a personas afectadas y damnificadas.

Fuente: Unidades de Monitoreo SNGR - Instituciones del SNDGIRD. 21/02/2025 -17:00

A continuación, se detallan los eventos peligrosos que registraron personas fallecidas a causa de lluvias desde el 01 de enero de 2025 a la fecha:

Nro.	Provincia	Cantón	Parroquia	Sector	Evento	Fecha del Evento	No. de fallecidos	Descripción
1	Manabí	Portoviejo	Francisco Pacheco	Cdla. Fátima, Calle San Agustín	Deslizamiento	17/02/2025	4	Producto de las lluvias se produjo un deslizamiento en el sector provocando el colapso de una vivienda.
2	Zamora Chinchipe	Zamora Chinchipe	Guayzimi	Las Brisas	Inundación	06/02/2025	1	Debido al desbordamiento del río se produjo el arrastre de 1 persona su deceso.
3	Imbabura	Antonio Ante	San Roque	Barrio San Miguel	Deslizamiento	21/01/2025	2	Se produjo un deslizamiento de tierra donde trabajadores de una empresa contratista realizaban labores de alcantarillado.
4	Tungurahua	Ambato	San Fernando	San Isidro de Tambaló, vía Aguaján - San Fernando	Deslizamiento	09/01/2025	1	El debilitamiento del talud provocó un deslizamiento que destruyó una vivienda y el fallecimiento de una persona.
5	Pichincha	Quito	Chimbacalle	Juan Borgoñón y Rodrigo de Ocampo	Tormenta eléctrica	07/01/2025	1	Se registró una persona fallecida por caída de rayo debido a una tormenta eléctrica.
Total:							9	

Fuente: Unidades de Monitoreo SNGR - Instituciones del SNDGIRD. 21/02/2025 -17:00

6. Alojamiento Temporales

Durante este periodo, por lluvias se activaron 3 Albergues Temporales, los cuales se encuentran cerrados.

- Alojamiento temporales **cerrados**:

No.	Provincia	CANTON	PARROQUIA	ATTIPO	NOMBRE DEL SITIO DE ALOJAMIENTO TEMPORAL	FECHA DE APERTURA	FECHA DE CIERRE
1	Bolívar	San Miguel	Balsapamba	Refugio temporal	Casa Comunal Chaupiyacu	15/2/2025	21/2/2025
2	Guayas	El Triunfo	El Triunfo		Iglesia Evangélica	17/1/2025	23/1/2025
3		PLAYAS	General Villamil (Playas)	Campamento Temporal	Centro Recreacional Coliseo Cacique Tumbala	11/2/2025	12/2/2025

Fuente: Unidades de Monitoreo SNGR - Instituciones del SNDGIRD. 21/02/2025 -17:00

7. Asistencia Humanitaria

Por eventos producidos por lluvias desde el 01 de enero de 2025 a la fecha, se ha entregado la siguiente asistencia humanitaria:

- Desde el 01 de enero, la SNGR ha entregado a la población afectada un total de 8.541 bienes de asistencia humanitaria:

Provincia	KCA (15 días - 4 personas)	KPRH (para 3 días)	Kit de Aseo Personal	Kit de Limpieza	Camas	Cobijas / Frazadas	Colchones	Kit de Dormir	Kit de Vajilla	Kit de Limpieza (albergue)	Mosquiteras, Redes de Cama	Almohada	Juego de Sábanas	de A R - Otro	Balde de 10 lt	Tanque de 2500 lt	Purificador de Agua	Besa Metálica para tanques de agua	Sachet de Cloro	Kit Purificadores de Agua	Total	
AZUAY	0	18	12	1	0	0	0	9	0	10	0	0	0	0	0	0	0	0	0	0	0	50
BOLÍVAR	11	4	11	0	0	0	0	8	0	0	0	0	0	0	0	1	0	0	0	0	0	35
CHIMBORAZO	24	0	18	5	0	0	0	7	0	0	0	0	0	7	0	0	0	0	0	0	0	61
ESMERALDAS	0	22	14	0	11	0	0	28	0	0	0	0	0	0	0	0	10	0	0	0	0	85
GUAYAS	255	865	120	20	0	0	0	8	0	0	0	0	0	0	0	9	0	0	0	0	0	1277
IMBABURA	0	14	9	1	0	0	0	0	0	0	0	0	0	0	0	1	9	1	0	0	0	35
LOS RÍOS	0	7	8	0	0	0	0	7	0	8	0	0	0	0	0	14	0	0	0	0	0	44
MANABÍ	101	191	292	251	213	293	165	116	3	0	0	363	0	40	52	0	12	0	4680	2	6774	
MORONA SANTIAGO	0	6	6	0	0	0	0	0	0	0	0	0	0	0	0	0	0	0	0	0	0	12
PASTAZA	0	0	0	0	0	0	0	5	0	0	0	0	0	11	0	0	0	0	0	0	0	16
SANTA ELENA	0	7	6	6	0	0	0	11	0	0	0	0	0	0	0	0	0	0	0	0	0	30
SANTO DOMINGO DE LOS TSÁCHILAS	0	2	0	1	0	0	0	5	3	0	0	0	0	0	0	0	0	0	0	0	0	11
ZAMORA CHINCHIPE	53	0	13	11	0	2	2	11	11	0	2	4	2	0	0	0	0	0	0	0	0	111
Total general	444	1136	509	296	224	295	167	215	17	18	2	367	2	58	52	25	31	1	4680	2	8541	

- Desde el 01 de enero, la Instituciones del Sistema Nacional Descentralizado de Gestión Integral de Riesgos y Desastres, han entregado un total de 7.240 bienes de asistencia humanitaria:

Provincia	KCA (15 días - 4 personas)	KPRH (para 3 días)	RA (24 horas)	Kit de Aseo Personal	Kit de Vestir	Toallas de Baño	Kit de Limpieza	Camas	Cobijas / Frazadas	Colchones	Kit de Dormir	Kit de Cocina	Kit de Vajilla	Cochinetas	Mosquiteras, Redes de Cama	Juego de Sábanas	de A R - Otro	Agua en Recipiente no Retornable (gal)	Agua Distribuida en Tanqueros (gal) Potable	Litro de Cloro	Láminas de Zinc	Clavos - Techo - Unidades	de R I - Otro	Samillas	Total	
BOLÍVAR	0	0	13	13	56	0	0	0	0	0	0	0	0	0	0	0	13	0	0	0	0	0	0	0	0	95
CHIMBORAZO	0	0	0	0	0	0	0	0	0	0	0	0	0	0	0	0	0	0	0	0	0	0	0	0	10	10
GUAYAS	14	267	100	3	1	0	1	0	4	408	144	0	0	0	128	181	0	0	0	0	0	0	0	0	0	1251
IMBABURA	5	0	0	0	11	0	1	0	0	0	2	1	0	0	0	0	0	0	1600	0	0	0	1	0	1621	
LOJA	17	0	0	0	0	0	0	0	0	0	0	0	0	0	0	0	0	0	0	0	0	0	0	0	17	
LOS RÍOS	77	2	0	0	0	0	0	0	0	0	0	0	0	0	0	0	0	120	0	200	10	0	12	0	421	
MORONA SANTIAGO	0	6	0	0	0	0	0	0	0	0	2	0	1	1	0	0	0	0	0	0	68	8	450	0	536	
NAPO	0	0	0	0	44	0	0	0	0	0	12	0	0	0	0	0	0	0	3200	0	0	0	0	0	3256	
PASTAZA	0	2	0	2	0	0	0	0	0	0	0	1	0	0	0	0	0	0	0	0	0	0	0	0	5	
PICHINCHA	2	0	0	0	3	3	0	0	3	0	0	0	0	0	0	0	0	0	0	0	0	0	0	0	11	
SANTA ELENA	0	0	0	0	0	0	0	0	0	0	0	0	0	0	0	0	0	0	0	0	0	0	1	0	1	
SANTO DOMINGO DE LOS TSÁCHILAS	0	3	0	2	0	0	0	0	0	0	0	0	0	0	0	0	0	0	0	0	0	0	0	0	5	
TUNGURAHUA	2	0	1	2	1	0	2	1	0	1	1	0	0	0	0	0	0	0	0	0	0	0	0	0	11	
Total general	117	280	114	22	116	3	4	1	7	409	161	2	1	1	128	181	13	120	4800	200	78	8	464	10	7240	

Fuente: Unidades de Monitoreo SNGR - Instituciones del SNDGIRD. 21/02/2025 -17:00

8. Declaratorias de Alerta y emergencia vigentes:

- Desde el 01/01/2025 hasta la presente fecha se han declarado la siguiente alerta:

Fecha de declaratoria	Provincia	Cantón	Parroquia	Nivel de Alerta	Observación
18/02/2025	Manabí	Portoviejo	Varios sectores	NARANJA	Declarar el estado de alerta Naranja en la ciudadela Fátima de la ciudad de Portoviejo en un área de 21,9 hectáreas, sustentado en el informe GADMP2025-CGR-INF-005 elaborado por la Dirección de Gestión de Riesgos del gobierno Municipal de Portoviejo (Resolución de Declaratoria de Estado de Alerta naranja No. GADM-2025-ALC-001)

- Desde el 01/01/2025 hasta la presente fecha se ha declarado en emergencia Cantonal:

Nro.	Fecha de la Declaratoria	Provincia	Cantón	Fecha de Cierre	Estado	Observación
1	20/02/2025	Loja	Saraguro	----	Vigente	Declarar en emergencia por las lluvias suscitadas en el cantón por varios deslizamientos
2	17/2/2025	Loja	Olmedo	----	Vigente	Declarar en emergencia por las lluvias suscitadas en el cantón produciendo un deslizamiento que afecta a varios sectores
3	9/2/2025	Zamora Chinchipe	Centinela del Cóndor	----	Vigente	El cantón Centinela del Cóndor se declaró en emergencia
4	7/2/2025	Zamora Chinchipe	Nangaritza	8/3/2025	Vigente	Declarar en emergencia grave al sector Las Brisas, parroquia Gunyizimi, cantón Nangaritza, bajo circunstancias de fuerza mayor, con el objeto de prevenir, mitigar y remediar las inundaciones por desbordamiento del río Nangaritza.
5	9/1/2025	Bolívar	Chimbo	9/3/2025	Vigente	Acoger la recomendación del COE cantonal, sobre la declaratoria de emergencia en base a los informes presentados y DECLARAR EN EMERGENCIA al Gobierno Autónomo Descentralizado Municipal del Cantón Chimbo, por el lapso de 60 días, a fin de intervenir y controlar de forma inminente la afectación vial y estructural, provocados por el deslizamiento de tierra, EN EL SECTOR DE TAMBAN, CIUDADELA BENALCAZAR DEL CANTON CHIMBO, PROVINCIA DE BOLIVAR

EL 10 de febrero, El Gobierno Parroquial García Moreno de cantón Cotacachi provincia de Imbabura se declaró en **desastre** por deslizamiento, debido a la magnitud y el impacto de los eventos registrados.

9. COE activados, casos representativos y acciones de respuesta

- Desde el 17 de febrero de 2025 el COE Nacional se ha declarado en sesión permanente y ha activado sus mesas técnicas y grupos de trabajo para coordinar acciones frente a la emergencia provocada por la temporada lluviosa.

Principales resoluciones del COE Nacional:

- Coordinación inmediata:** Se ordena la activación de los COE cantonales y provinciales en las zonas afectadas para garantizar una respuesta efectiva y una comunicación fluida entre los niveles nacional y local.
- Garantía de servicios básicos:** Se exhorta a los Gobiernos Autónomos Descentralizados (GAD) a asegurar el suministro de agua potable con estándares de calidad adecuados.
- Recursos para la recuperación:** Se destinarán los fondos necesarios para mitigar daños, reducir pérdidas y restaurar los medios de vida de la población afectada.
- Declaratorias de emergencia:** Se solicita a los GAD y a la Secretaría Nacional de Gestión de Riesgos evaluar la situación en sus territorios y, de ser necesario, emitir alertas y declarar estados de emergencia para salvaguardar a la ciudadanía y el entorno natural.

- Por lluvias desde el 01/01/2025 hasta la presente fecha se han activado, **2 COE provinciales, 23 COE cantonales y 6 COE parroquiales:**

COE PROVINCIAL

No.	Provincia	Fecha de activación	Estado
1	Manabí	17/02/2025	Activo
2	Santa Elena	13/02/2025	Activo

COE PARROQUIAL

No.	Provincia	Cantón	Parroquia	Fecha de activación	Estado
1	Bolívar	San Miguel	Balsapamba	18/02/2025	Activo
2	Napo	El Chaco	Sardinas	17/2/2025	Activo
3	Azuay	Cuenca	Victoria del Portete	12/2/2025	Activo
4	Cotopaxi	La Maná	Pucayacu	12/2/2025	Activo
5	Imbabura	Cotacachi	García Moreno	7/2/2025	Activo
6	Loja	Quilanga	San Antonio de las Aradas	7/1/2025	Activo

COE CANTONAL

No.	Provincia	Cantón	Fecha de activación	Estado
1	Los Ríos	Montalvo	21/02/2025	Activo
2	Napo	El Chaco	20/02/2025	Activo
3	Loja	Saraguro	20/02/2025	Activo
4	Los Ríos	Quevedo	20/02/2025	Activo
5	Guayas	Simón Bolívar	19/02/2025	Activo
6	Chimborazo	Cumandá	19/02/2025	Activo
7	Bolívar	San Miguel	19/02/2025	Activo
8	Los Ríos	Buena Fe	18/02/2025	Activo
9	Manabí	Portoviejo	18/02/2025	Activo
10	Loja	Paltas	18/02/2025	Activo
11	Manabí	Bolívar	17/02/2025	Activo
12	Manabí	Santa Ana	17/02/2025	Activo
13	Guayas	Alfredo Baquerizo Moreno (Juján)	17/02/2025	Activo
14	Bolívar	Las Naves	17/02/2025	Activo
15	Loja	Olmedo	17/02/2025	Activo
16	Esmeraldas	Eloy Alfaro	13/02/2025	Activo
17	Imbabura	Cotacachi	12/02/2025	Activo
18	Santa Elena	Salinas	11/02/2025	Activo
19	Zamora Chinchipe	Centinela del Condor	09/02/2025	Activo
20	Zamora Chinchipe	Nangaritza	09/02/2025	Activo
21	Chimborazo	Riobamba	10/01/2025	Activo
22	Loja	Quilanga	8/01/2025	Activo
23	Bolívar	Chimbo	6/01/2025	Activo

Entre los casos más relevantes ocurridos en los últimos 15 días, podemos mencionar los siguientes:

Zona 1

Imbabura/ Cotacachi/Plaza Gutiérrez/Comunidad Santa Rosa –El Pedregal. Producto de las fuertes lluvias de la noche del 17/02/2025 y madrugada del 18/02/2025, se dio el desbordamiento de la quebrada La Variante y el desplome de tierra en la parte alta de la vía principal sector La Mina provocando un aluvión que arrastró flujos de lodo y material vegetal, debido a esto se cerraron las vías de tercer orden (2 tramos), incomunicando a las familias del sector esto impide el ingreso y salida de productos, la movilización de los estudiantes a las clases; y afecta al comercio ya que en el sitio existen 3 emprendimientos turísticos y 1 criadero de trucha; además, el ingreso de agua a una vivienda y afectó al sistema de agua de consumo dejando sin la misma a la comunidad. El día 19/02/2025 se presentaron nuevos deslizamientos cerrando totalmente la vía principal desde el Pedregal a San Fernando.

Al momento la quebrada se encuentra en su estado normal.

Se continúa con la limpieza de escombros y habilitación de las vías, al momento las vías permanecen cerradas.

Se rehabilitó del sistema de agua de consumo, con la colocación del tanque de reserva donado por la SNGR y la tubería donada por el GAD C Cotacachi.

Mediante una brigada técnica realizarán la regulación de las autorizaciones del uso del agua y de la Junta de Agua del Rosal que se encuentra en el sector, debido a que in situ se verificó que no cuentan con las mismas.

- 1 familia y 2 personas damnificadas (1 vivienda afectada)
- 8 familias y 24 personas afectadas (incomunicadas por las vías cerradas)
- 10 familias y 40 personas afectadas indirectamente por no contar con agua de consumo (restablecido)
- 100 % del sistema de agua de consumo afectado (restablecido)
- 3 bienes públicos destruidos (2 tanques de reserva y 1 tubería de agua de consumo)
- 3000 metros lineales de vía de tercer orden afectada (2 tramos: 1er tramo camino del sector Pedregal y 2do tramo vía principal El Pedregal - San Fernando)

MAATE ejecutó la inspección técnica para apoyar con materiales para la rehabilitación del sistema de agua de consumo y realizarán la regularización de las autorizaciones del uso del agua.

Prefectura de Imbabura continúa realizando la limpieza y habilitación de la vía.

Junta de Agua del Rosal, GAD Parroquial y comuneros del sector rehabilitaron el sistema de agua de consumo.

MIES realizó la entrega de asistencia humanitaria complementaria a las familias impactadas.

- **Imbabura/ Cotacachi/Plaza Gutiérrez/Comunidad Santa Rosa –El Pedregal.** Producto de las fuertes lluvias de la noche del 17/02/2025 y madrugada del 18/02/2025, se dio el desbordamiento de la quebrada La Variante y el desplome de tierra en la parte alta de la vía principal sector La Mina provocando un aluvión que arrastró flujos de lodo y material vegetal incomunicando a las familias del sector por el cierre de las vías de tercer orden, además, el ingreso de agua a una vivienda y afectó al sistema de agua de consumo dejando sin la misma a la comunidad.

Las vías de tercer orden permanecen cerradas, dejando a familias incomunicadas afectando también a estudiantes en la movilización a las clases; se impide el ingreso y salida de productos, afectando al comercio debido a que en el sitio existen 3 emprendimientos turísticos y 1 criadero de trucha.

Existe una familia afectada por el ingreso de lodo y escombros a la vivienda registrando daños en los enseres y una bodega de herramientas destruida, la familia fue evacuada a familia acogientes.

En la madrugada del día de hoy 19/02/2025 se presentaron nuevos deslizamientos **cerrando totalmente la vía principal** desde el Pedregal a San Fernando. La quebrada se encuentra en su estado normal.

- 1 familia, 2 personas afectadas
- 1 vivienda afectada
- 8 familias, 19 personas afectadas (incomunicadas por las vías cerradas)
- 10 familias, 40 personas afectadas indirectamente (por no contar con agua de consumo)
- 100 % del sistema de agua de consumo afectado
- 3 bienes públicos destruidos (2 tanques de reserva y 1 tubería de agua de consumo)
- 3000 metros lineales de vía de tercer orden afectada (2 tramos: 1er tramo camino del sector Pedregal y 2do tramo vía principal El Pedregal San Fernando)

SNGR realizó la entrega de asistencia humanitaria y evaluación in situ en acompañamiento de la Gobernación de Imbabura y GAD C Cotacachi. MAATE y MAG realizaron inspección técnica in situ. MINEDUC informa que por las vías cerradas envió fichas pedagógicas a los estudiantes afectados. Prefectura de Imbabura realiza la limpieza y habilitación de la vía.

Carchi/ Tulcán/ Chical/ Comunidad San Marcos, Las Peñas. Producto de las precipitaciones registradas la noche del 14/02/2025, se suscitó un deslizamiento de flujos de lodo y material vegetal, afectando a los cables de energía quedando la comunidad sin energía eléctrica (restablecido). SITUACION ACTUAL: De acuerdo a la información de comuneros del sector indican, que bajo el principio de autoprotección y debido a que se presentan diferentes grietas en las montañas las familias evacuan en las tardes a viviendas de acogida por seguridad.

Adicional, la comunidad informa que el río Blanco ha aumentado su caudal, al momento se encuentra normal.

- **24 familias y 96 personas (evacuan por seguridad tarde y noche)**
- **1 bien público afectado (cables de energía eléctrica)**

GAD Parroquial Chical confirmó el evento y coordina reunión de trabajo el día sábado 22/02/2025 con los líderes de la comunidad, comuneros, representante del MSP para la coordinar acciones de respuesta frente a este evento. GAD Cantonal Tulcán UGR y SNGR UAR realizarán la inspección in situ los próximos días. EMELNORTE realizó trabajos de rehabilitación de la energía eléctrica.

Zona 3

- **Cotopaxi / La Maná / Pucayacu / San Ramón, vía Pucayacu - San Ramón - La Chala - San Miguel.** A causa de las lluvias registradas la mañana del 11/02/2025 se produjo un deslizamiento que afecta la vía de tercer orden. El 12/02/2025, se activó el COE Parroquial para atender los eventos por la época lluviosa.

Al momento la vía de tercer orden permanece cerrada, No existe vía alterna

- **48 Familias aproximadamente afectadas indirectamente (al no tener acceso vial)**
- **150 metros de vía de tercer orden afectada.**

GAD Parroquial Pucayacu manifiesta que son 48 familias afectadas al no tener el acceso vial de los recintos San Ramón, La Chala y San Miguel.

MTT3 GAD Cantonal La Maná realiza los estudios para habilitar la vía por un paso alterno ya que por la vía actual hay presencia de grietas las cuales pueden ocasionar un nuevo deslizamiento.

UGIAR SNGR-CZ3 en conjunto con el GADP de Cotopaxi, UGR de La Maná y moradores del sector realizó una inspección en el sector de San Ramón debido al colapso de la vía de tercer orden, por las lluvias presentes el sábado 15 de febrero de 2025, el fin de la inspección fue articular acciones interinstitucionales en función de cada una de sus competencias. SNGR monitorea el evento

Zona 4

- **Manabí/Portoviejo/Francisco Pacheco/Cda. Fátima, Calle San Agustín.** Producto de las lluvias suscitadas en horas de la madrugada del 17/02/2025, se produjo un deslizamiento en el sector provocando el colapso de una vivienda.

- **1 vivienda destruida**
- **1 herido**
- **4 personas fallecidas**

Cuerpo de Bomberos de Portoviejo realizó labores de rescate de las personas fallecidas

UGR GAD Cantonal y Cuerpo de Bomberos de Portoviejo realizan los trabajos de limpieza en el sector. UGR GAD Cantonal realiza el levantamiento de la información. SNGR realiza el seguimiento del evento.

- **Manabí/Portoviejo/Colón/ Varios Sectores.** Debido a las lluvias presentadas durante la tarde del 16/02/2025, se suscitó el desbordamiento de la quebrada Maconta, afectando a varias viviendas. Cabe indicar que el nivel actual de la quebrada es normal.

- **21 familias, 57 personas afectadas**
- **49 familias, 104 personas damnificadas**
- **70 viviendas afectadas**

SNGR entrego AH por parte de la SNGR CZ4.

Zona 5

- **Los Ríos/Babahoyo/La Unión/ Rcto. La Pineda - Río Pita.** Debido a la presencia de lluvias el 19/02/2025, se reportó el desbordamiento del río Pita, afectando a varias viviendas de los sectores antes mencionados, actualmente el caudal continúa desbordado y las familias se mantienen en sus hogares con presencia de agua.

- **240 personas afectadas**
- **80 familias afectadas**
- **80 viviendas afectadas**

Dirección de Gestión de Riesgos de Babahoyo realizó levantamiento EVIN. SNGR realiza seguimiento del evento.

- **Los Ríos/Babahoyo/Caracal/ San Vicente - San Francisco - Nueva Fortuna - Río Catarama.** Debido a la presencia de lluvias el 19/02/2025, se reportó el desbordamiento del río Catarama, afectando a varias viviendas de los sectores antes mencionados. Actualmente el caudal continúa desbordado y las familias se mantienen en sus hogares con presencia de agua.

- **60 personas afectadas**
- **15 familias afectadas**
- **15 viviendas afectadas**
- **60 personas afectadas**
- **30 ha. de cultivos con afectación parcial (Arroz)**
- **8 productores con cultivos afectados parcialmente**
- **50 ha de cultivos con pérdida total (Arroz)**
- **18 productores con cultivos con pérdida total**

Se recepta matriz MAAPEA el 19/02/2025

- **Los Ríos/Babahoyo/La Unión/Rcto. La Pineda - La Esperanza - La Bodeguita - Los Robles - Río Pita.** Debido a la presencia de lluvias el 19/02/2025, se reportó el desbordamiento del río Pita, afectando a varias viviendas de los sectores antes mencionados.

Actualmente el caudal continúa **desbordado** y las familias se mantienen en sus hogares con presencia de agua.

- **240 personas afectadas**
- **80 familias afectadas**

- 80 viviendas afectadas
- 107 ha. de cultivos con afectación parcial (Arroz - Cacao)
- 16 productores con cultivos afectados parcialmente
- 104 ha de cultivos con pérdida total (Arroz)
- 65 productores con cultivos con pérdida total

MAG facilitó matriz MAAPEA el 20/02/2025

- **Los Ríos/Urdeneta/Ricaurte/Rcto. La América - Rcto. Santo Tomas - Río Pijullo.** Debido al aumento del caudal del río Pijullo el 18/02/2025, se reportó filtración de agua por el muro de contención, en donde una vivienda se ha visto afectada por ingreso de agua.

Actualmente el caudal del río Pijullo se encuentra con tendencia a disminuir de nivel, la familia se mantiene en la vivienda

- 1 familia, 7 personas afectadas
- 1 viviendas afectadas
- 4 ha. de cultivos con afectación parcial (Arroz - Cacao)
- 1 productores con cultivos afectados parcialmente
- 12 ha de cultivos con pérdida total (Arroz)
- 4 productores con cultivos con pérdida total

MAG facilitó matriz MAAPEA el 20/02/2025. UGR Urdeneta realizará levantamiento EVIN el 21/02/2025

- **Guayas / Alfredo Baquerizo Moreno (Juján) / Alfredo Baquerizo Moreno (Juján), Cabecera Cantonal / Varios Sectores (El Tránsito y Los Amarillos, Las Mercedes, Manuel Wolf, San José de la Parroquia y la Represa).** A causa de las lluvias registradas la madrugada del 17/02/2025, se produjo el desbordamiento del río Los Amarillos, al momento se reporta varios sectores inundados.

Cantonal indica que las familias afectadas permanecen en sus inmuebles, el río Los Amarillos se encuentra con tendencia a disminuir su caudal. Al momento no se registra lluvias

- 583 viviendas afectadas (acumulación de agua)
- 583 familias, 1600 personas afectadas
- 1 Bien Público Afectado (Centro de Salud Alfredo Baquerizo Moreno- acumulación de agua, se encuentra operativo)
- calles y avenidas inundadas

Técnicos de CZ 5 SNGR realizaron la entrega de asistencia humanitaria

GAD Cantonal realizó el acompañamiento a la entrega de asistencia humanitaria a los Sectores Las Mercedes, Manuel Wolf, San José de la Parroquia y la Represa SNGR realiza el monitoreo del evento.

Los Ríos/Quevedo/Venus del Río Quevedo/Nuevo Amanecer - 20 de febrero - La Patera. Debido a las fuertes lluvias suscitadas en la noche del 15/02/2025, se reportó ingreso de agua a varias viviendas del lugar por acumulación de aguas lluvias

Actualmente las familias se mantienen en las viviendas sin presencia de agua.

- 40 Viviendas Afectadas
- 40 Familias Afectadas
- 160 Personas Afectadas

Alcalde de Quevedo **activó el COE Cantonal el 20/02/2025** ante los eventos suscitados por la etapa invernal

UGR Quevedo realizó verificación de novedades el 20/02/2025

- **Bolívar/San Miguel/Balsapamba/Chaupiyacu, vía San Miguel-Balsapamba [E-491].** El 14/02/2025 a causa de las lluvias registradas en el lugar, se produjo un represamiento en la quebrada Chaupiyacu, el cual ocasionó destrucción y afectación a varias viviendas, bienes privados destruidos, afectados y afectó al tanque reservorio y tubería de la distribución de agua para la comunidad. Además, a la vía estatal de primer orden afectada con arrastre de material lodoso, palos y piedras que obstaculizaba al paso vehicular en su totalidad.

El 18/02/2025, se activó el COE Parroquial de Balsapamba con el fin de continuar coordinando la atención del evento.

La familia damnificada continua en el alojamiento temporal, modalidad refugio en la casa Comunal de Chaupiyacu.

El 19/02/2025, se reunió el COE Cantonal de San Miguel

- 1 vivienda destruida
- 4 familias, 11 personas damnificadas (1 familia, 5 personas continúa en el alojamiento temporal, modalidad refugio en la casa Comunal de Chaupiyacu).
- 7 viviendas afectadas
- 6 familias, 16 personas afectadas
- 300 metros lineales de vía afectada
- Bienes privados destruidos (Locales comerciales)
- 15 Bienes privados afectados (5 vehículos y 1 tanque de cemento de reserva de agua para la comunidad)
- 15 familias, 60 personas afectadas indirectamente (por desabastecimiento de agua).

El 16/02/2025, El GAD Provincial de Bolívar y MIES Bolívar realizaron la entrega de Asistencia Humanitaria a las familias afectadas y damnificadas.

- **Los Ríos/Babahoyo/Pimocha/rcto. Colorado del Río - La Alegría 1- La Alegría 2 - El Tejar - río Babahoyo,** por lluvias en la mañana del 14/02/2025, se reportó el **desbordamiento** del río Babahoyo, afectando indirectamente a varias viviendas del lugar, Actualmente el caudal continúa desbordado, las familias se mantienen afectadas indirectamente debido a la alta presencia de agua a los exteriores de sus viviendas que les dificulta la circulación de las personas.

- 5 familias afectadas indirectamente
- 20 personas afectadas indirectamente
- 20 ha. de cultivos con afectación parcial (Arroz)
- 9 productores con cultivos afectados parcialmente
- 4 ha de cultivos con pérdida total (Arroz)
- 2 productores con cultivos con pérdida total

Jefa Política de Pimocha se encuentra en el sitio realizando barrido de afectaciones en la zona afectada. SNGR coordinó con UGR Babahoyo el levantamiento EVIN del evento. Se coordinó con MAG el levantamiento del MAAPEA en el sitio.

- **Los Ríos/Babahoyo/Febres Cordero/Rcto. Los Álamos - La Macarena - Escuela de Educación Básica José María Urbina - Río Chilintomo.** Por lluvias en la madrugada del 12/02/2025, se reportó el desbordamiento del río Chilintomo, dejando consigo 1 Unidad Educativa afectada funcionalmente, como también ingreso de agua a varias viviendas de los sectores antes mencionados. Actualmente el caudal del río Chilintomo continúa desbordado, las familias permanecen en las viviendas con leve presencia de agua, la vía de tercer orden que comunica al sector La Macarena se encuentra habilitada con precaución
 - 1 Unidad Educativa afectada Funcionalmente (Escuela de Educación Básica José María Urbina)
 - 10 viviendas afectadas
 - 90 familias afectadas
 - 360 personas afectadas
 - 90 familias afectadas
 - 360 personas afectadas
 - 100 familias afectadas indirectamente
 - 400 personas afectadas indirectamente
 - 2 bienes Públicos afectados (muros de contención)
 - 25 metros lineales afectados

Dirección de Gestión de Riesgos Babahoyo realizó verificación de novedades.

SNGR y GAD Babahoyo realizaron barrido de afectaciones en la zona. SNGR coordina con técnico de MAG para el levantamiento MAAPEA.

UGR Montalvo se encuentra realizando levantamiento EVIN el 18/02/2025. Se recepta Matriz MAAPEA

- **Guayas / Playas/ Gral. Villamil Playas/ Varios sectores (Data Villamil, Bellavista, Barrio Durán, Playas 2, Barrio La Cristalina), Unidos Venceremos, Cristalina, Playas 2, Aguas verdes, Quebradita-Tiwiza, Dorado.** El 11/02/2025 a causa de las fuertes lluvias, se desbordó el río Arenas, causando inundación en varios sectores y se reportaron viviendas afectadas con el ingreso de agua. UGR Cantonal informa que el día de ayer 11/02/2025 se realizó la apertura del albergue Municipal del Coliseo Cacique Tumbala con 3 familias, 10 personas y 3 familias fueron a casa de familias acogientes.
Las familias acogientes y afectadas ya se encuentran en sus inmuebles. El río Arenas se encuentra en su cauce normal.
 - 70 viviendas afectadas
 - 70 familias, 280 personas afectadas
 - 3 unidades educativas afectadas (con acumulación de agua)

Autoridad y Técnicos de la SNGR realizaron la entrega de asistencia humanitaria. Jefa Política acompañó a la entrega de asistencia humanitaria. GAD Cantonal realizó el levantamiento de información. Umeva Guayas realizó el monitoreo de la novedad

- **Guayas / Simón Bolívar / Varias parroquias: Simón Bolívar, Cabecera cantonal y Lorenzo de Garaicoa / varios recintos: Recinto Las Delicias, recinto San Agustín, recinto Bella Luz, recinto Las Palmas, recinto Río Chico 2 y 3, recinto Limonal 2.** Por lluvias de la madrugada del 11/02/2025, se reportan sectores inundados y viviendas afectadas con el ingreso de agua. Las familias afectadas permanecen en sus inmuebles. El Río Chilintomo y el Río Los Amarillos se encuentra con tendencia a aumentar su caudal, al momento no se registran lluvias en el cantón.
 - 295 viviendas afectadas (128 viviendas de la cabecera cantonal y 167 viviendas de la parroquia Lorenzo de Garaicoa)
 - 305 familias, 1075 personas afectadas (128 familias, 490 personas de la cabecera cantonal y 177 familias con 585 personas de la parroquia Lorenzo de Garaicoa)

Prefectura del Guayas realizó entrega de asistencia humanitaria a los recintos Bella Luz, recinto Las Palmas, recinto Río Chico 2 y 3, recinto Limonal 2). GAD Cantonal y GAD Provincial realizan trabajos de mitigación en los recintos afectados.

- **Guayas / Santa Lucía / Santa Lucía, Cabecera Cantonal / Varios Sectores (Sector Barbasco Central, Espinal, Chonana Vieja, Che Guevara).** El 10/02/2025 por lluvias registradas, se reportan viviendas afectadas con el ingreso de agua. Las familias afectadas se encuentran en sus inmuebles.
 - 110 viviendas afectadas
 - 110 familias, 234 personas afectadas

GAD Cantonal sigue realizando levantamiento de información.

SNGR y Prefectura realizaron la entrega asistencia humanitaria a las familias afectadas.

GAD Cantonal acompañó a la entrega de asistencia humanitaria.

SNGR realiza el monitoreo del evento.

Zona 6

Azuay/Cuenca/Molleturo/Km 51+620, vía Cuenca-Molleturo [E-582]. A causas de las lluvias presentadas la mañana del 20/02/2025 se produjo un deslizamiento sobre la vía de primer orden. Al momento la vía se encuentra cerrada, vía alterna Cuenca-Zhud-La Troncal.

La vía se mantiene cerrada en su totalidad.

- 50 metros de vía aproximadamente

MTOP realiza la fragmentación de piedras de gran tamaño para continuar con las labores de limpieza de la vía. CTE verificó el evento y colabora con el tránsito vehicular. UMEVA de la CZ6 coordinó las labores de atención a la emergencia.

- **Azuay/Cuenca/Victoria del Portete/Hacienda la Rosa.** El 12/02/2025 a causa de las lluvias suscitadas en los últimos días se produjo un deslizamiento de tierra que afectó la parte de un muro de contención en un reservorio de agua en el sector de la parte alta de la hacienda la Rosa, el reservorio no suministra agua a familias del sector ya que es agua utilizada para riego. Para atención al evento se activó el PMU y el COE Parroquial, adicional se evacuaron 4 viviendas de 4 familias (a casa de familia acogientes) por precaución las cuales ya retornaron a sus viviendas. Con fecha 17/02/2025 GAD Parroquial reportó el socavamiento en la parte interna de la vía de primer orden Km 22. El 18/02/2025 MTOP reportó el cierre de vía en el km 22. Vías alternas: vehículos livianos (Estación de Cumbe, Victoria del Portete), vehículos pesados (vía Cuenca-Zhud-Cochancay-Puerto Inca-Naranjal-Machala). Junta Parroquial reporta el colapso de la mesa de la vía en el km 22, la vía se mantiene cerrada. Adicional menciona que en el sitio continúa el flujo constante del agua represada.

- 10 ha de cultivos destruidos (pasto)
- 100 ha de cultivos afectados (pasto)
- 9 familias afectadas (en sus cultivos)
- 36 personas afectadas (en sus cultivos)
- 20 metros de vía aproximadamente (vía cerrada)
- 1 bien público destruido (poste de alumbrado eléctrico)

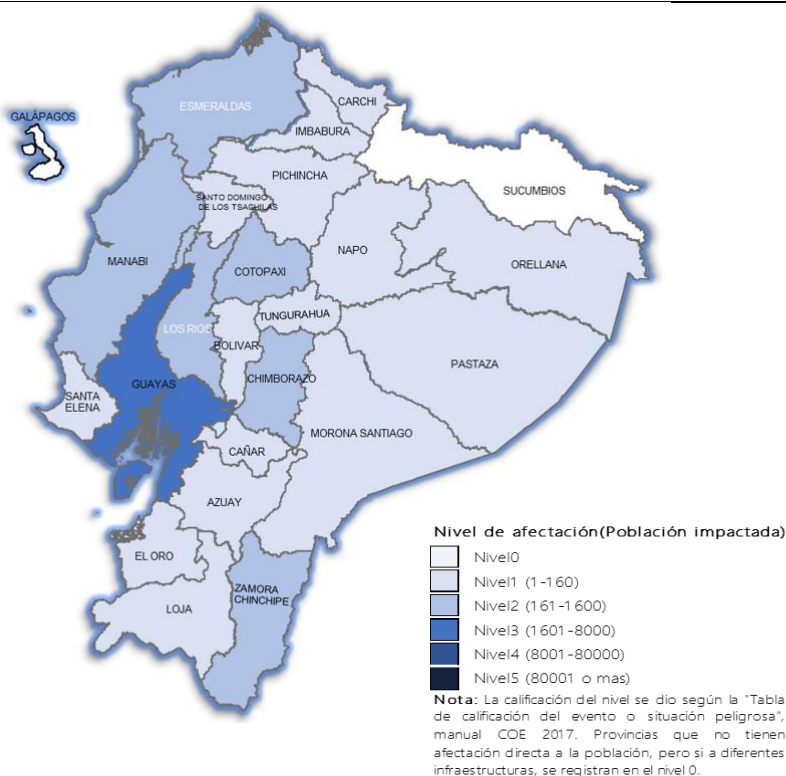
CTE continúa con el control del tránsito vehicular. Centro Sur realizará la inspección de la red de alumbrado eléctrico. MTOV evaluó el estado de la estructura de soporte de la calzada, con el fin de poder tomar decisiones para recuperar la circulación vehicular.

Zona 7

- **Loja/Saraguro/Saraguro/Varios sectores (Bura y Gera).** Producto a lluvias suscitadas el 20/02/2025, se produjeron varios deslizamientos de tierra que afectan las bases de viviendas y obstaculiza parcialmente la vía de segundo orden. Las familias afectadas continúan habitando las viviendas.
El 20/02/2025 se activó el COE Cantonal de Saraguro.
El 20/02/2025 se declaró en emergencia el cantón Saraguro.
 - 02 viviendas afectadas.
 - 02 familias afectadas conformadas por 4 personas.
 - Vía de segundo orden parcialmente habilitada (tramo Saraguro – Manu)
 - Colapso parcial del Sistema de Agua Potable (70% afectado)UGR Saraguro confirmó la novedad y continúa realizando levantamiento de información y daños. MTOV coordina la movilización de recursos para realizar los trabajos de limpieza vial. Gobierno Cantonal de Saraguro realiza los trabajos de reparación del Sistema de Agua Potable. SNGR coordinó la atención del evento y realiza constante monitoreo.
- **Zamora Chinchipe/Centinela del Cóndor/Zumbi/Barrio Jaime Roldós.** Producto a lluvias suscitadas en la madrugada de 09/02/2025, se produjo una inundación en el sector. Varias personas fueron evacuadas por precaución al coliseo del sector.
El 09/02/2025 se activó el COE Cantonal de Centinela del Cóndor.
El 09/02/2025 se declaró en emergencia el cantón Centinela del Cóndor.
Las familias afectadas que fueron evacuadas, retornaron a sus viviendas. El caudal del río Zamora se encuentra en su estado normal.
 - 23 viviendas afectadas
 - 30 familias afectadas
 - 109 personas afectadas
 - 1 unidad educativa afectada (Escuela Fray Carlos Uría)UGR de Centinela del Cóndor realizó el levantamiento de información y coordina atención de la emergencia. Mesa de Seguridad Electoral realizó monitoreo del evento.
Cuerpo de Bomberos de Centinela del Cóndor verificó la novedad. SNGR coordina la atención del evento y realiza constante monitoreo.
- **Zamora Chinchipe/Nangaritza/Guayzimi/Las Brisas.** Producto a lluvias suscitadas en la noche del 06/02/2025 y madrugada del 07/02/2025, se produjo una inundación en el sector, **debido al desbordamiento del Río Nangaritza afectando varias viviendas y animales de granja.** El 07/02/2025 se activó el COE Cantonal de Nangaritza. El 07/02/2025 se declaró en emergencia al **cantón Nangaritza hasta atender la emergencia.** Se continúa el levantamiento de información. Debido al desbordamiento del río se produjo el arrastre de 1 persona en el caudal que causo su deceso. **El día 18/02/2025,** nuevamente se registró el desbordamiento del Río Nangaritza
Las familias y personas afectadas y damnificadas continúan en casa de familias acogientes. Vías de acceso de tercer orden se encuentran **cerradas**
 - 1 persona fallecida
 - 11 familias damnificadas
 - 6 familias afectadas
 - 11 viviendas afectadas
 - 1 bien privado destruido (granja avícola)
 - 10 bienes privados afectados (Galpones para pollos)
 - 50% de vías de acceso afectadas (vías de tercer orden cerradas)
 - 45257 animales muertos (45000 pollos de granja, 12 bovinos, 60 gallinas criollas y 185 cuyes)
 - 153.5 hectáreas de cultivos afectados (En levantamiento de información)

El GAD Provincial realiza relleno con material pétreo en vías de acceso vehicular hacia la parroquia. UGR de Nangaritza continúa realizando el levantamiento de información y daños. COE Cantonal se activó el 07/02/2025 por la emergencia y se enviaron los informes a las diferentes instituciones como MIES, SNGR, prefectura, gobernación, para atención de la emergencia. Cuerpo de Bomberos de Nangaritza realiza atención de la emergencia. SNGR coordinó la atención del evento y realizó la entrega de Asistencia Humanitaria

15 Mapa de Afectación por Lluvias



SitRep generado por la Dirección de Monitoreo de Eventos Adversos de la Secretaría Nacional de Gestión de Riesgos.

SitRep elaborado por:

Nombre: Cristian Mazorra - Analista de Monitoreo de Eventos Adversos
Correo electrónico: cristian.mazorra@gestionderiesgos.gob.ec
Teléfono: 042593500 ext. 1603

SitRep aprobado por:

Nombre: Mariana Quispillo M. - Directora de Monitoreo de Eventos Adversos
Correo electrónico: director_monitoreo@gestionderiesgos.gob.ec
Teléfono: 042593500 ext. 1631

Para ser agregado o removido de esta lista de SitRep, por favor envíe un correo electrónico a sala.nacional@gestionderiesgos.gob.ec
Para más información, visite nuestro sitio Web: <https://www.gestionderiesgos.gob.ec/informes-de-situacion-actual-por-eventos-adversos-ecuador/>