

SitRep No. 38 – Lluvias, del 01 de enero de 2025 a la fecha

INFORME DE SITUACIÓN NACIONAL

Este Informe cubre el período desde el 01/01/2025 hasta el 27/02/2025- 16h00

El próximo SITREP será emitido cuando se genere información relevante.

1. Puntos importantes

- Desde el 1 de enero de 2025 hasta la presente fecha se han registrado 982 eventos adversos por lluvias afectando a 23 provincias, 168 cantones y 457 parroquias, siendo los más recurrentes los siguientes: deslizamientos (41,85%), inundaciones (37,17%), socavamiento (5,91%), colapso estructural (5,50%) y vendaval (3,77%) entre los principales.
- Durante este periodo, las provincias con mayor impacto a la población son: Manabí, Guayas, Los Ríos, El Oro, Chimborazo, Esmeraldas y Cotopaxi.
- Mediante RESOLUCIÓN Nro. SNGR- 046-2025, emitida por la Secretaría Nacional de Gestión de Riesgos se resolvió acoger el Informe Técnico No. SGR-SGIAR-2025-001, por lo que se Declara:
 - ALERTA ROJA, a fin de precautelar mayores afectaciones causadas a raíz del aumento de precipitaciones y deslizamientos de tierra en las provincias: El Oro, Esmeraldas, Guayas, Manabí, Los Ríos, Santa Elena.
 - ALERTA NARANJA, por las razones antes expuestas, a las provincias: Azuay, Bolívar, Chimborazo, Cotopaxi, Loja, Santo Domingo de los Tsáchilas.
 - ALERTA AMARILLA, en las 12 provincias restantes del Ecuador a fin de precautelar mayores afectaciones causadas a raíz del aumento de precipitaciones y deslizamientos de tierra.
- Mediante RESOLUCIÓN No. SNGR-050-2025, La SNGR resuelve declarar por el plazo de SESENTA (60) DÍAS, la situación de emergencia regional por época lluviosa, debido a la magnitud de los eventos, su alta recurrencia, los impactos generados a las personas, viviendas, servicios básicos esenciales e infraestructura y el impacto de los eventos registrados a la fecha a nivel nacional. Esta declaratoria permitirá movilizar fondos y personal adicional, en las regiones, específicamente en las siguientes provincias: Guayas, Los Ríos, Manabí, El Oro, Esmeraldas, Santa Elena, Loja Y Azuay.
- El 18 de febrero de 2025 se declara el estado de alerta Naranja en la ciudadela Fátima de la ciudad de Portoviejo en un área de 21.9 hectáreas, sustentado en el informe GADMP2025-CGR-INF-005 elaborado por la Dirección de Gestión de Riesgos del gobierno Municipal de Portoviejo.
- El 17 de febrero de 2025 el Gobierno Nacional, a través del Comité de Operaciones de Emergencia (COE) Nacional, ha declarado sesión permanente y ha activado sus mesas técnicas y grupos de trabajo para coordinar acciones frente a la emergencia provocada por la temporada lluviosa.
- Por las lluvias registradas en el presente año se declararon en emergencia 9 cantones; para coordinar las acciones de respuesta se activaron 5 COE provinciales, así como 44 COE cantonales y 8 COE parroquiales (*Para mayor detalle, revisar las secciones 7 y 8 del presente documento*)



2. Situación Hidrometeorológica actual

Según Advertencia Meteorológico Nro. 12 emitido por el INAMHI, con vigencia desde 14:00 del 27 de febrero hasta las 10H00 del 04 de marzo 2025. Continuarán precipitaciones de moderada intensidad y puntual alta en el Litoral y estribaciones de cordillera occidental. Eventos de lluvia menos intensos se presentarán en la región Interandina y Amazonía. Se prevé que los eventos de mayor relevancia se presenten los días 28 de febrero, 01 y 02 de marzo entre horas de la tarde/noche y madrugada.

Las áreas delimitadas en naranja y rojo presentan mayor intensidad de amenaza de lluvias y tormentas intensas. Las zonas entrecortadas con blanco son propensas a crecidas y desbordamientos de cuerpos de agua.

ZONAS AFECTADAS

- **Región Litoral:** Lluvias de moderada y puntual alta intensidad principalmente en Guayas, Santa Elena, Los Ríos, El Oro y Esmeraldas.
- **Región Sierra:** Lluvias con intensidad ligera a moderada en las zonas cercanas a la estribación de la cordillera occidental, norte y sur, en especial en Bolívar y Loja.
- **Región Amazonía:** Precipitaciones ligeras a moderadas en Napo, Sucumbíos, Orellana y Pastaza.
- **Región Insular:** Precipitaciones ligeras a puntualmente fuertes en las islas occidentales: Isabela y Santa Cruz.

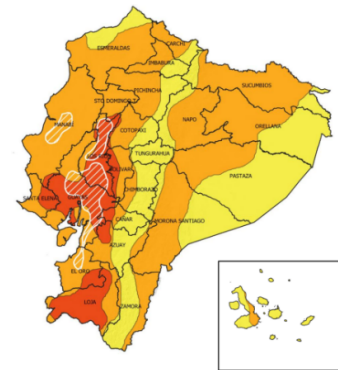


Fig. 1: Mapa de nivel de amenaza. - Incremento de intensidad y distribución de lluvias, tormentas y ráfagas de viento.

Estimación de Máxima Precipitación Acumulada Diaria

REGIÓN	Precipitación acumulada diaria (mm/día)		
	Nivel Medio	Nivel Alto	Muy Alto
Litoral / Insular	10 - 18	18 - 41	41 - 80
Interandina	8 - 11	11 - 30	30 - 60
Amazonía	22 - 31	31 - 60	-

ESTADO DE CUERPOS DE AGUA.

Al momento, en el seguimiento realizado por las Unidades de Monitoreo de la SNGR, se registra **19 cuerpos de agua desbordados**, y **23 cuerpos de agua con tendencia a aumentar de nivel**.

19 cuerpos hídricos desbordados

Nro.	Provincia	Cantón	Parroquia	Sector	Cuerpo Hídrico	Fecha de Novedad	Observaciones
1	Guayas	Guayaquil	Juan Gómez Rendón (Progreso)	Varios Sectores (Barrio Nuevo Progreso - Tamarindo - Divino Niño)	Progreso	26/02/2025	Viviendas y personas afectadas
2	Los Ríos	Babahoyo	Pimocha	rcto. Puerto Luna	La Julia	26/02/2025	Río desbordado
3	Los Ríos	Urdaneta	Ricaurte	rcto. La Victoria	Salampe	26/02/2025	UGR GAD confirmó el desborde y realizó inspección
4	Manabí	Puerto López	Salango	Ayampe	Cabañas	26/02/2025	Viviendas y personas afectadas
5	Manabí	Portoviejo	Crucita	Varios Sectores (Las Gilces, Los Ranchos, La Sequita)	Río Portoviejo	26/02/2025	Viviendas y personas afectadas
6	Santa Elena	Santa Elena	San José de Ancón	Comuna Prosperidad	Prosperidad	25/02/2025	Viviendas y personas afectadas
7	Guayas	Alfredo Baquerizo Moreno (Juján)	Alfredo Baquerizo Moreno (Juján)	Varios Sectores, Dos Puertas, Dos Bocas, El Achote, Convento	Jujan	25/02/2025	Viviendas y personas afectadas
8	Manabí	Santa Ana	Ayacucho	Centro de Ayacucho	Río Portoviejo	25/02/2025	Vías anegadas
9	Manabí	Bolivar	Calceta	Betania	Mosca	24/02/2025	Viviendas afectadas, 2 unidades educativas afectadas y 1 centro de salud afectado
10	Manabí	Tosagua	Angel Pedro Giler (La Estancilla)	Varios sectores (Cascol Guayja, Los Pachones)	Carrizal	24/02/2025	Viviendas y personas afectadas
11	Guayas	Balzar	Balzar	Varios sectores. Rct. San Pablito, Rct. San Juan y Rct. Boca de Pucón	Puca	24/02/2025	Preliminarmente viviendas inundadas
12	Guayas	Balzar	Balzar	Varios sectores	Pucon	25/02/2025	Río desbordado
13	Guayas	Balzar	Balzar	Varios sectores	Chicompe	25/02/2025	Río desbordado
14	Loja	Loja	Vilcabamba	Yambura Alto	Chamba	20/02/2025	Un deslizamiento de tierra bloqueó el río Chamba, provocando el incremento y posterior desbordamiento, familias evacuadas por precaución.
15	Los Ríos	Babahoyo	Barreiro	coop. Victoria del Pueblo	San Pablo	24/02/2025	Técnico de UGR de Babahoyo informa que el Río San Pablo el 19/02/2025 a las 05:00 am el caudal desborde
16	Los Ríos	Babahoyo	Caracol	rcto. Nueva Fortuna	Catarama	19/02/2025	Desbordado, viviendas, cultivos inundados, las familias se mantienen en sus viviendas con presencia de agua.
17	Los Ríos	Babahoyo	La Unión	Rcto. La Pineda	Pita	19/02/2025	Desbordado, viviendas, cultivos inundados, las familias se mantienen en sus viviendas con presencia de agua.
18	Los Ríos	Babahoyo	Febres Cordero (Las Juntas) (Cab. en Mata de Cacao)	Rcto. Los Álamos -	Chilintomo	15/02/2025	Desbordado, presencia de agua en los cuatro carriles de la vía de primer orden, habilitada con precaución, ruta alterna desde el cruce Chilintomo - el rcto. Las Jaquas
19	Los Ríos	Babahoyo	Pimocha	rcto. La Chorrera	Babahoyo	14/02/2025	Desbordado, familias debido a la alta presencia de agua en los exteriores de sus viviendas les dificulta la circulación.

23 cuerpos hídricos con tendencia a subir de nivel

Nro.	Provincia	Cantón	Parroquia	Sector	Cuerpo Hídrico	Fecha de Novedad	Observaciones
20	Guayas	Alfredo Baquerizo Moreno (Juján)	Alfredo Baquerizo Moreno (Juján), Cabecera Cantonal	Varios Sectores, Dos Puertas, Dos Bocas, El Achote, Convento	Ñauza	25/02/2025	UGR GAD confirmó la tendencia y realizó inspección
21	Los Ríos	Vinces	Vinces	Vinces	Vinces	24/02/2025	UGR GAD confirmó la tendencia y realizó inspección
22	Los Ríos	Vinces	Antonio Sotomayor (Cab. en Playas de Vinces)	Rcto. California	Junquillo	24/02/2025	UGR GAD confirmó la tendencia y realizó inspección
23	Los Ríos	Urdaneta	Ricaurte	rcto. Roblecito	Pijullo	24/02/2025	UGR GAD confirmó la tendencia y realizó inspección
24	Guayas	Nobol	Narcisa de Jesús	Sector Bijagal	Bijagal	21/02/2025	UGR GAD confirmó la tendencia y realizó inspección
25	Guayas	Pedro Carbo	Pedro Carbo	Sector Mata palo	Procel	20/02/2025	UGR GAD confirmó la tendencia y realizó inspección
26	Guayas	Pedro Carbo	Pedro Carbo	Sector Mata paloy	Villao	20/02/2025	UGR GAD confirmó la tendencia y realizó inspección
27	Guayas	Samborondón	Tarifa	Recinto alpina	Alpina	20/02/2025	UGR GAD confirmó la tendencia y realizó inspección
28	Guayas	Samborondón	Samborondón	Varios Sectores	Babahoyo	19/02/2025	UGR GAD confirmó la tendencia y realizó inspección
29	Guayas	Samborondón	Samborondón	Varios Sectores	Los Vinces	19/02/2025	UGR GAD confirmó la tendencia y realizó inspección
30	Guayas	Samborondón	Tarifa	Varios Sectores	Los Tintos	19/02/2025	UGR GAD confirmó la tendencia y realizó inspección
31	Guayas	Naranjal	San Carlos	Cabecera Parroquial	Norkay	18/02/2025	UGR GAD confirmó la tendencia y realizó inspección
32	Guayas	El Triunfo	El Triunfo	Payo	Bulubulu	18/02/2025	UGR GAD confirmó la tendencia y realizó inspección
33	Chimborazo	Chunchi	Chunchi	Chunchi	Chaulabamba	18/02/2025	Con tendencia a aumentar de nivel
34	Guayas	Simón Bolívar	Simón Bolívar	varios sectores	Los Amarillos	17/02/2025	UGR GAD confirmó la tendencia y realizó inspección
35	Los Ríos	Baba	Baba	Rcto. San Antonio	El Arenal	17/02/2025	UGR confirmó la tendencia y realizó inspección

23 cuerpos hídricos con tendencia a subir de nivel

Nro.	Provincia	Cantón	Parroquia	Sector	Cuerpo Hídrico	Fecha de Novedad	Observaciones
36	Los Ríos	Babahoyo	Caracol	Rcto. Las Garzas	Caracol	17/02/2025	UGR confirmó la tendencia y realizó inspección
37	Guayas	Naranjal	Taura	Recinto Cascajal	Taura	13/02/2025	UGR GAD confirmó la tendencia y realizó inspección
38	Guayas	Salitre (Urbina Jado)	Junquillal	Recinto Las Peñas, Recinto Laurel	Pula	13/02/2025	UGR GAD confirmó la tendencia y realizó inspección
39	Guayas	Salitre (Urbina Jado)	El Salitre (Las Ramas)	Recinto Las Avispas, Recinto Palo	Salitre	13/02/2025	UGR GAD confirmó la tendencia y realizó inspección
40	Guayas	Salitre (Urbina Jado)	El Salitre (Las Ramas)	Varios sectores	Vinces	11/02/2025	UGR GAD confirmó la tendencia y realizó inspección
41	Guayas	Simón Bolívar	Simón Bolívar	Recinto las Delicias	Chilintomo	13/02/2025	UGR GAD confirmó la tendencia y realizó inspección
42	Los Ríos	Buena Fé	San Jacinto de Buena Fé	Pto. Bajaña	Pto. Bajaña	11/02/2025	UGR Buena Fé confirmó la tendencia y realizó inspección














3. Eventos Adversos y Afectaciones – Resumen.

Desde el 01 de enero del 2025 a la fecha, por lluvias se han registrado un total de 982 eventos adversos, distribuidos de la siguiente manera:

No.	Provincia	Deslizamiento	Inundación	Socavamiento	Colapso Estructural	Vendaval	Aluvión	Hundimiento	Granizada	Tormenta Eléctrica	Total
1	Guayas	3	111	6	12	4	0	0	0	0	136
2	El Oro	53	28	10	8	0	2	5	0	2	108
3	Manabí	17	72	1	2	9	6	0	0	0	107
4	Azuay	62	16	5	6	0	0	0	2	0	91
5	Pichincha	52	16	0	4	1	0	3	0	2	78
6	Loja	60	4	3	2	0	5	0	0	0	74
7	Los Ríos	3	44	8	7	10	0	0	0	0	72
8	Esmeraldas	10	17	8	3	0	0	1	0	0	39
9	Imbabura	26	3	3	0	3	1	1	0	0	37
10	Chimborazo	14	7	2	0	0	10	1	0	0	34
11	Bolívar	29	3	0	0	0	2	0	0	0	34
12	Morona Santiago	15	5	3	0	2	1	0	0	0	26
13	Santa Elena	2	13	2	6	0	0	0	0	0	23
14	Cotopaxi	9	6	3	0	1	0	1	2	0	22
15	Tungurahua	10	1	0	0	0	0	5	0	0	16
16	Zamora Chinchipe	9	6	0	0	0	1	0	0	0	16
17	Santo Domingo De Los Tsáchilas	7	2	2	1	4	0	0	0	0	16
18	Carchi	14	0	0	1	0	0	0	0	0	15
19	Cañar	9	5	0	1	0	0	0	0	0	15
20	Pastaza	4	4	0	1	1	1	0	0	0	11
21	Napo	3	0	0	0	2	2	0	0	0	7
22	Sucumbios	0	2	1	0	0	0	1	0	0	4
23	Orellana	0	0	1	0	0	0	0	0	0	1
Total		411	365	58	54	37	31	18	4	4	982
		41,85%	37,17%	5,91%	5,50%	3,77%	3,16%	1,83%	0,41%	0,41%	100%

Fuente: Unidades de Monitoreo SNGR - Instituciones del SNDGIRD. 27/02/2025 -15:00

Por los eventos detallados en la tabla anterior, se han registrado las siguientes afectaciones:

Afectación a Personas:			
	*Personas Fallecidas:	9	 Heridos: 4
	Personas afectadas:	67.653	 **Personas damnificadas: 2.121
	Familias afectadas:	18.279	 Familias damnificadas: 714
Afectación a Viviendas:			
	Viviendas afectadas:	17.683	 Viviendas destruidas: 46
Afectación a servicios básicos esenciales e infraestructura:			
Vías afectadas (kilómetros)		Bienes Privados	
	Primer Orden:	6,94	 Bienes privados afectados: 69
	Segundo Orden:	7,22	
	Tercer Orden:	11,84	 Bienes privados destruidos: 10
Total Vías afectadas (kilómetros):		26,00	
Bienes públicos		Puentes	
	Bienes públicos afectados: Rotura de tubería, poste de alumbrado público, cancha municipal, alcantarillado, muros de contención	54	 Puentes afectados: 10



Bienes públicos destruidos:

Postes de alumbrado eléctricos, muro de contención, tanques de reserva y tubería de agua de consumo

12



Puentes destruidos:

3

Infraestructura Educativa



Unidades Educativas afectados:

24



Unidades Educativas con daño funcional

68



Ha. Cultivo Afectados

Afectación a medios de vida:

869,60



Animales afectados

150

Ha. Cultivo Perdidos

985,88



Animales Muertos

45.328

* 9 Fallecidos: 7 por deslizamientos, 1 personas por caída de un rayo y 1 por inundación.

** Se ha recategorizado varios damnificados a afectados de acuerdo al levantamiento que se está realizando en territorio

Fuente: Unidades de Monitoreo SNGR - Instituciones del SNDGIRD. 27/02/2025 -15:00

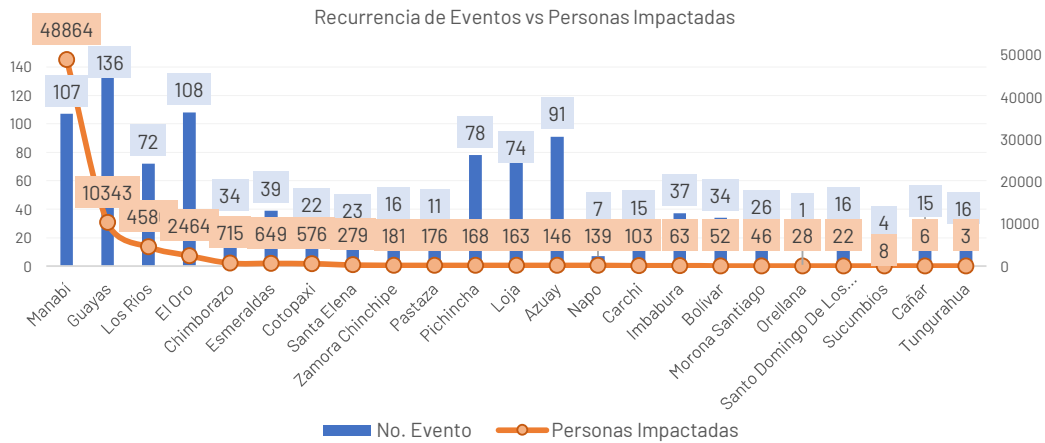
Nota aclaratoria: Toda la información de cifras mostradas en el presente Informe, está sujeta a variación en virtud del levantamiento continuo de información.

4. Detalle de afectaciones por provincias

La provincia con mayor impacto a la población es **Manabí** con **48.864 personas impactadas** con 107 eventos, seguido de **Guayas** con **10.343 personas impactadas** y **136 eventos**.

No.	Provincia	No. Evento	Fallecidos	Heridos	Personas Impactadas	Personas afectadas	Familias afectadas	Personas Damnificadas	Familias Damnificadas	Viviendas Afectadas	Viviendas Destruídas	Centros De Salud Afectados	Puentes Afectados	Puentes Destruídos	Bienes Públicos Afectados	Bienes Públicos Destruídos	Bienes Privados Afectados	Bienes Privados Destruídos	Kilómetros Lineales de Vías Afectadas	Ha Cultivo Afectados	Ha Cultivo Perdidos	Animales Afectados	Animales Muertos
1	Manabí	107	4	1	48864	47224	12329	1640	554	12421	6	1	0	0	3	0	1	0	1,58	0	0	0,00	0,00
2	Guayas	136	0	0	10343	10333	3066	10	4	2997	4	4	2	0	1	0	0	0	0,08	45	131	0,00	0,00
3	Los Rios	72	0	0	4580	4565	1222	15	7	979	7	3	1	0	5	2	8	0	0,74	217	225,5	0,00	0,00
4	El Oro	108	0	0	2464	2429	805	35	8	814	7	0	3	0	5	0	2	0	2,35	1	0,2	0,00	0,00
5	Chimborazo	34	0	0	715	715	183	0	0	15	0	5	1	0	0	0	3	0	5,03	14	9	100,00	40,00
6	Esmeraldas	39	0	0	649	372	132	277	102	133	3	1	0	0	7	1	0	0	0,16	0	0	0,00	0,00
7	Cotopaxi	22	0	0	576	576	144	0	0	10	0	0	1	0	2	0	10	0	0,43	128,1	596,1	0,00	0,00
8	Santa Elena	23	0	0	279	279	82	0	0	76	3	0	1	0	4	0	0	0	0,61	0	0	0,00	0,00
9	Zamora Chinchipe	16	1	0	181	137	37	44	11	35	0	0	0	0	0	0	10	1	0,22	153,5	0	0,00	45257,00
10	Pastaza	11	0	0	176	170	45	6	1	3	1	0	0	0	4	0	1	0	0,14	0	4,5	0,00	0,00
11	Pichincha	78	1	1	168	163	44	5	2	62	2	0	0	0	1	0	4	0	2,77	0	0	0,00	0,00
12	Loja	74	0	0	163	132	43	31	9	68	4	0	0	1	6	3	7	2	1,28	0	0	0,00	0,00
13	Azuay	91	0	2	146	137	37	9	2	22	3	0	1	1	1	2	8	0	2,42	100	12	0,00	0,00
14	Napo	7	0	0	139	121	27	18	5	0	0	0	0	0	1	0	0	0	0,05	3	3,3	50,00	31,00
15	Carchi	15	0	0	103	98	25	5	1	2	2	0	0	1	3	0	0	0	0,29	0	1	0,00	0,00
16	Imbabura	37	2	0	63	56	20	7	2	13	1	0	0	0	5	4	0	1	3,94	3	3,28	0,00	0,00
17	Bolivar	34	0	0	52	41	12	11	4	7	1	0	0	0	4	0	8	4	1,53	0	0	0,00	0,00
18	Morona Santiago	26	0	0	46	39	11	7	1	11	1	0	0	0	0	0	4	0	0,63	0	0	0,00	0,00
19	Orellana	1	0	0	28	28	4	0	0	4	0	0	0	0	0	0	0	0	0	0	0	0,00	0,00
20	Santo Domingo De Los Tsáchilas	16	0	0	22	22	6	0	0	6	0	0	0	0	2	0	2	1	0,88	205	0	0,00	0,00
21	Sucumbios	4	0	0	8	8	2	0	0	2	0	0	0	0	0	0	0	0	0,02	0	0	0,00	0,00
22	Cañar	15	0	0	6	6	2	0	0	2	0	1	0	0	0	0	1	1	0,2	0	0	0,00	0,00
23	Tungurahua	16	1	0	3	2	1	1	1	1	0	0	0	0	0	0	0	0	0,65	0	0	0,00	0,00
	Total	982	9	4	89774	87853	18279	2121	714	17683	46	15	10	3	54	12	69	10	26	869,60	985,88	150	45328

Fuente: Unidades de Monitoreo SNGR - Instituciones del SNDGIRD. 27/02/2025 -15:00



Nota: * Personas impactadas incluye a personas afectadas y damnificadas.

Fuente: Unidades de Monitoreo SNGR - Instituciones del SNDGIRD. 27/02/2025 -15:00

A continuación, se detallan los eventos peligrosos que registraron personas fallecidas a causa de lluvias desde el 01 de enero de 2025 a la fecha:

Nro.	Provincia	Cantón	Parroquia	Sector	Evento	Fecha del Evento	No. de fallecidos	Descripción
1	Manabí	Portoviejo	Francisco Pacheco	Cdla. Fátima, Calle San Agustín	Deslizamiento	17/02/2025	4	Producto de las lluvias se produjo un deslizamiento en el sector provocando el colapso de una vivienda.
2	Zamora Chinchipe	Zamora Chinchipe	Guayzimi	Las Brisas	Inundación	06/02/2025	1	Debido al desbordamiento del río se produjo el arrastre de 1 persona su deceso.
3	Imbabura	Antonio Ante	San Roque	Barrio San Miguel	Deslizamiento	21/01/2025	2	Se produjo un deslizamiento de tierra donde trabajadores de una empresa contratista realizaban labores de alcantarillado.
4	Tungurahua	Ambato	San Fernando	San Isidro de Tumbaló, vía Aguaján - San Fernando	Deslizamiento	09/01/2025	1	El debilitamiento del talud provocó un deslizamiento que destruyó una vivienda y el fallecimiento de una persona.
5	Pichincha	Quito	Chimbacalle	Juan Borgoñón y Rodrigo de Ocampo	Tormenta eléctrica	07/01/2025	1	Se registró una persona fallecida por caída de rayo debido a una tormenta eléctrica.
Total:							9	

Fuente: Unidades de Monitoreo SNGR - Instituciones del SNDGIRD. 27/02/2025 -15:00

5. Alojamientos Temporales

Durante este periodo, por lluvias se activaron 7 Albergues Temporales activos y 3 albergues los cuales se encuentran cerrados.

- Alojamientos temporales **activos**:

No.	PROVINCIA	CANTON	PARROQUIA	NOMBRE ALOJAMIENTO	Núm. personas	Núm. familias
1	El Oro	Huaquillas	Huaquillas	Albergue 8 de septiembre	5	1
2	El Oro	Piñas	San Roque (Ambrosio Maldonado)	La Casa de la Curia	10	2
3	Manabí	Portoviejo	Abdón Calderón	Aulas de la Iglesia Evangélica Alianza Cristiana Misionera El Rodeo	89	31
4	Manabí	Portoviejo	Abdón Calderón	Escuela Emilio Uzcátegui No 171	67	22
5	Manabí	Portoviejo	Alhajueta (Bajo Grande)	Casa comunal 9 de Mayo Agua Blanca	54	16
6	Manabí	Portoviejo	Riochico	Casa Comunal Chacras Afuera Rio Chico	29	9
7	Pichincha	Cayambe	Ascázubi	Casa Comunal El Manzano	7	2
Total					261	83

- Alojamientos temporales **cerrados**:

No.	Provincia	CANTON	PARROQUIA	TIPO ALOJAMIENTO	NOMBRE DEL SITIO DE ALOJAMIENTO TEMPORAL	FECHA DE APERTURA	FECHA DE CIERRE
1	Bolívar	San Miguel	Balsapamba	Refugio temporal	Casa Comunal Chaupiyacu	15/2/2025	21/2/2025
2	Guayas	El Triunfo	El Triunfo		Iglesia Evangélica	17/1/2025	23/1/2025
3		Playas	General Villamil (Playas)	Campamento Temporal	Centro Recreacional Coliseo Cacique Tumbala	11/2/2025	12/2/2025

Fuente: Unidades de Monitoreo SNGR - Instituciones del SNDGIRD. 27/02/2025 -15:00

6. Asistencia Humanitaria

Por eventos producidos por lluvias desde el 01 de enero de 2025 a la fecha, se ha entregado la siguiente asistencia humanitaria:

- Desde el 01 de enero, la SNGR ha entregado a la población afectada un total de 23.295 bienes de asistencia humanitaria:

Nro.	Provincia	KCA (15 días - 4 personas)	KPRH (para 3 días)	Kit de Aseo Personal	Camas	Cobijas / Frazadas	Colchones	Kit de Dormir	Kit de Vajilla	Kit de Limpieza (albergue)	Mosquiteras, Redes de Cama	Tanque de 2500 lt	Purificador de Agua	Sachet de Cloro	Otro	Base Metálica para tanques	Balde de 10 lt	Juego de Sábanas	Almohada	Kit de Limpieza	Kit Purificadores de Agua	Total	Personas beneficiadas	Familias beneficiadas	
1	Azuay	0	23	15	0	0	0	11	0	0	0	0	0	0	0	0	0	0	0	14	0	63	73	17	
2	Bolívar	11	4	11	0	0	0	8	0	0	0	1	0	0	0	0	0	0	0	0	0	35	27	10	
3	Carchi	0	2	2	0	6	3	0	2	0	0	0	1	0	0	0	0	0	6	2	0	24	5	1	
4	Chimborazo	24	0	18	0	0	0	7	0	0	0	0	0	0	7	0	0	0	0	5	0	61	715	183	
5	Cotopaxi	9	2	0	0	0	0	3	0	0	0	0	0	0	11	0	0	0	0	3	0	28	34	9	
6	El Oro	360	540	200	0	0	0	165	45	0	0	0	0	0	0	0	0	0	0	0	288	0	1598	1152	414
7	Esmeraldas	0	78	21	11	0	0	41	0	0	0	0	10	0	0	0	0	0	0	0	0	161	132	46	
8	Guayas	255	953	157	0	0	0	47	0	0	0	9	0	0	0	0	0	30	34	0	1485	6806	1772		
9	Imbabura	0	14	9	0	0	0	0	0	0	0	1	9	0	0	1	0	0	0	1	0	35	52	19	
10	Loja	17	0	0	0	0	0	0	0	0	0	0	0	0	0	0	0	0	0	0	0	17	0	0	
11	Los Ríos	0	381	9	0	0	0	8	0	9	0	14	0	0	0	0	0	0	0	0	0	421	1241	383	
12	Manabí	103	224	327	213	293	165	182	3	0	0	0	12	16740	40	0	58	0	363	286	8	19017	1081	360	

Dirección: Edificio CIS ECU-911,
Av. Samborondón KM 0,5
Código postal: 092301 / Samborondón-Ecuador.
Teléfono: +593-4 2593-500
www.gestionderiesgos.gob.ec

Nro.	Provincia	KCA (15 días - 4 personas)	KPRH (para 3 días)	Kit de Aseo Personal	Camas	Cobijas / Frazadas	Colchones	Kit de Dormir	Kit de Vajilla	Kit de Limpieza (albergue)	Mosquiteras, Redes de Cama	Tanque de 2500 lt	Purificador de Agua	Sachet de Cloro	Otro	Base Metálica para tanques	Balde de 10 lt	Juego de Sábanas	Almohada	Kit de Limpieza	Kit Purificadores de Agua	Total	Personas beneficiadas	Familias beneficiadas
13	Morona Santiago	0	6	6	0	0	0	0	0	0	0	0	0	0	0	0	0	0	0	0	0	12	27	6
14	Pastaza	0	64	0	0	0	0	5	0	0	0	0	0	0	11	0	0	0	0	0	0	80	170	44
15	Pichincha	0	0	0	0	0	0	6	0	0	0	0	0	0	0	0	0	0	0	0	0	6	25	5
16	Santa Elena	0	9	8	0	0	0	13	0	0	0	0	0	0	0	0	0	0	0	8	0	38	30	9
17	Santo Domingo De Los Tsáchilas	2	3	2	0	0	0	10	3	0	0	0	0	0	0	0	0	0	0	3	0	23	18	4
18	Zamora Chinchipe	53	1	13	0	17	17	0	11	0	17	0	0	0	0	0	0	17	34	11	0	191	245	64
Total General		834	2304	798	224	316	185	506	64	9	17	25	32	16740	69	1	58	17	433	655	8	23295	11833	3346

- Desde el 01 de enero, la Instituciones del Sistema Nacional Descentralizado de Gestión Integral de Riesgos y Desastres, han entregado un total de 9.424 bienes de asistencia humanitaria:

Nro.	Provincia	KCA (15 días - 4 personas)	KPRH (para 3 días)	PA (24 horas)	Kit de Aseo Personal	Kit de Vestir	Total de Baño	Camas	Cobijas / Frazadas	Colchones	Kit de Dormir	Kit de Cocina	Kit de Vajilla	Cocinetas	Mosquiteras, Redes de Cama	Agua en Recipiente no Retornable (gal)	Agua Distribuida en Tanqueros (gal) Potable	Láminas de Zinc	Clavos - Techo - Unidades	Otro	Semillas	Kit de Limpieza	Juego de Sábanas	Litro de Cloro	Otro	Kit Purificadores de Agua	Total	Personas beneficiadas	Familias beneficiadas
1	Bolívar	0	0	13	13	56	0	0	0	0	0	0	0	0	0	0	0	0	0	0	0	0	0	0	13	0	95	54	20
2	Chimborazo	0	0	0	0	0	0	0	0	0	0	0	0	0	0	0	0	0	0	10	0	0	0	0	0	0	10	715	183
3	Guayas	15	1188	100	3	1	0	4	921	144	0	0	0	128	0	0	0	0	0	0	1	694	0	0	0	0	3199	5264	1795
4	Imbabura	5	0	0	0	11	0	0	0	2	1	0	0	0	0	1600	0	0	1	0	1	0	0	0	0	0	1621	60	20
5	Loja	17	0	0	0	0	0	0	0	0	0	0	0	0	0	0	0	0	0	0	0	0	0	0	0	17	12	13	
6	Los Ríos	172	2	0	0	0	0	0	0	0	0	0	0	0	120	0	10	0	12	0	0	0	200	50	46	612	3065	768	
7	Morona Santiago	0	6	0	0	0	0	0	2	0	1	1	0	0	0	0	68	8	450	0	0	0	0	0	0	0	536	29	7
8	Napo	1	0	0	0	44	0	0	0	12	1	0	0	0	0	3200	0	0	0	0	0	0	0	0	0	0	3258	197	37
9	Pastaza	0	4	0	4	0	0	0	0	0	1	2	0	0	0	0	0	0	0	0	0	0	0	0	0	0	11	12	2
10	Pichincha	24	0	0	9	3	3	0	3	0	6	0	0	0	0	0	0	0	0	0	0	0	0	0	0	0	48	109	33
11	Santa Elena	0	0	0	0	0	0	0	0	0	0	0	0	0	0	0	0	0	1	0	0	0	0	0	0	0	1	9	2
12	Santo Domingo De Los Tsáchilas	0	3	0	2	0	0	0	0	0	0	0	0	0	0	0	0	0	0	0	0	0	0	0	0	0	5	9	1
13	Tungurahua	2	0	1	2	1	0	1	0	1	0	0	0	0	0	0	0	0	0	0	0	2	0	0	0	0	11	3	3
Total General		236	1203	114	33	116	3	1	7	922	167	3	3	1	128	120	4800	78	8	464	10	4	694	200	63	46	9424	9538	2884

Fuente: Unidades de Monitoreo SNGR - Instituciones del SNDGIRD. 27/02/2025 -15:00

7. Declaratorias de Alerta y emergencia vigentes:

- Desde el 01/01/2025 hasta la presente fecha se han declarado las siguientes alertas:

Fecha de declaratoria	Provincia	Cantón	Parroquia	Nivel de Alerta	Observación
25/02/2025	Guayas	Pedro Carbo		ROJA	Declarar el cambio de estado de alerta de amarillo a ROJA en el cantón
24/02/2025	El Oro, Esmeraldas, Guayas, Manabí, Los Ríos y Santa Elena.			ROJA	Mediante RESOLUCIÓN Nro. SNGR- 046-2025, emitida por la Secretaría Nacional de Gestión de Riesgos se resolvió acoger el Informe Técnico No. SGR-SGIAR-2025-001, A fin de precautelar mayores afectaciones causadas a raíz del aumento de precipitaciones y deslizamientos de tierra
24/02/2025	Azuay, Bolívar, Chimborazo, Cotopaxi, Loja, Santo Domingo de los Tsáchilas			Naranja	
24/02/2025	Zamora Chinchipe, Pichincha, Napo, Carchi, Imbabura, Morona Santiago, Orellana, Pastaza, Cañar, Tungurahua, Sucumbios y Galápagos			Amarilla	Declarar el estado de alerta Naranja en la ciudadela Fátima de la ciudad de Portoviejo en un área de 21.9 hectáreas, sustentado en el informe GADMP2025-CGR-INF-005 elaborado por la Dirección de Gestión de Riesgos del gobierno Municipal de Portoviejo (Resolución de Declaratoria de Estado de Alerta naranja No. GADM-2025-ALC-001)
18/02/2025	Manabí	Portoviejo	Varios sectores	NARANJA	

- El 01/01/2025 hasta la presente fecha se han declarado la siguiente emergencia regional:

Fecha de declaratoria	Provincia	Fecha de Cierre	Estado	Observación
24/02/2025	Guayas, Los Ríos, Manabí, El Oro, Esmeraldas, Santa Elena, Loja Y Azuay	26/04/2025	Vigente	Mediante RESOLUCIÓN No. SNGR-050-2025, La SNGR resuelve declarar por el plazo de SESENTA (60) DÍAS, la situación de emergencia regional por época lluviosa, debido a la magnitud de los eventos, su alta recurrencia, los impactos generados a las personas, viviendas, servicios básicos esenciales e infraestructura y el impacto de los eventos registrados a la fecha a nivel nacional. Esta declaratoria permitirá movilizar fondos y personal adicional, en las regiones

- Desde el 01/01/2025 hasta la presente fecha se ha declarado en emergencia Cantonal:

Nro.	Fecha de la Declaratoria	Provincia	Cantón	Fecha de Cierre	Estado	Observación
1	25/2/2025	Loja	Calvas		Vigente	Declarar al cantón Calvas en emergencia por la temporada invernal.
2	25/2/2025	El Oro	Piñas		Vigente	Declarar al cantón Piñas en emergencia por la temporada invernal.
3	23/2/2025	Imbabura	Cotacachi		Vigente	Declarar al cantón Cotacachi en emergencia por la temporada invernal.
4	23/2/2025	Loja	Loja		Vigente	Declarar al cantón Loja en emergencia por la fuerte temporada invernal en el territorio local.
5	20/2/2025	Loja	Saraguro		Vigente	Declarar al cantón Saraguro en emergencia por la fuerte temporada invernal en el territorio local.
6	17/2/2025	Loja	Olmedo		Vigente	Declarar en emergencia por las lluvias suscitadas en el cantón produciendo un deslizamiento que afecta a varios sectores
7	9/2/2025	Zamora Chinchipe	Centinela del Cóndor		Vigente	El cantón Centinela del Cóndor se declaró en emergencia
8	7/2/2025	Zamora Chinchipe	Nangaritza	8/3/2025	Vigente	Declarar en emergencia grave al sector Las Brisas, parroquia Gunyimi, cantón Nangaritza, bajo circunstancias de fuerza mayor, con el objeto de prevenir, mitigar y remediar las inundaciones por desbordamiento del río Nangaritza .
9	9/1/2025	Bolívar	Chimbo	9/3/2025	Vigente	Acoger la recomendación del COE cantonal, sobre la declaratoria de emergencia en base a los informes presentados y DECLARAR EN EMERGENCIA al Gobierno Autónomo Descentralizado Municipal del Cantón Chimbo, por el lapso de 60 días, a fin de intervenir y controlar de forma inminente la afectación vial y estructural, provocados por el deslizamiento de tierra, EN EL SECTOR DE TAMBAN, CIUDADELA BENALCAZAR DEL CANTON CHIMBO, PROVINCIA DE BOLÍVAR

EL 10 de febrero, **El Gobierno Parroquial García Moreno** de cantón Cotacachi provincia de Imbabura se declaró en **desastre** por deslizamiento, debido a la magnitud y el impacto de los eventos registrados.

8. COE activados, casos representativos y acciones de respuesta

Por lluvias desde el 01/01/2025 hasta la presente fecha se han activado, **5 COE provinciales, 44 COE cantonales y 8 COE parroquiales:**

COE PROVINCIAL

No.	Provincia	Fecha de activación	Estado
1	Los Ríos	25/02/2025	Activo
2	Guayas	24/02/2025	Activo
3	Loja	23/02/2025	Activo
4	Manabí	17/02/2025	Activo
5	Santa Elena	13/02/2025	Activo

COE PARROQUIAL

No.	Provincia	Cantón	Parroquia	Fecha de activación	Estado
1	Los Ríos	Baba	Isla de Bejucal	25/02/2025	Activo
2	Loja	Loja	San Lucas	21/02/2025	Activo
3	Bolívar	San Miguel	Balsapamba	18/02/2025	Activo
4	Napo	El Chaco	Sardinas	17/2/2025	Activo
5	Azuay	Cuenca	Victoria del Portete	12/2/2025	Activo
6	Cotopaxí	La Maná	Pucayacu	12/2/2025	Activo
7	Imbabura	Cotacachi	García Moreno	7/2/2025	Activo
8	Loja	Quilanga	San Antonio de las Aradas	7/1/2025	Activo

COE CANTONAL

No.	Provincia	Cantón	Fecha de activación	Estado
1	Bolívar	Las Naves	17/2/2025	Activo
2		San Miguel	19/2/2025	Activo
3		Chimbo	6/1/2025	Activo
4	Chimborazo	Cumandá	19/2/2025	Activo
5		Riobamba	10/1/2025	Activo
6	El Oro	Portovelo	24/2/2025	Activo
7		Piñas	25/2/2025	Activo
8	Esmeraldas	Balsas	21/2/2025	Activo
9		Eloy Alfaro	13/2/2025	Activo
10	Guayas	Pedro Carbo	21/2/2025	Activo
11		Guayaquil	22/2/2025	Activo
12		Alfredo Baquerizo Moreno (Juján)	17/2/2025	Activo
13	Imbabura	Simón Bolívar	19/2/2025	Activo
14		Santa Lucía	20/2/2025	Activo
15		Cotacachi	13/2/2025	Activo
16	Loja	Calvas	27/2/2025	Activo
17		Gonzanamá	27/2/2025	Activo
18		Chaquarpamba	21/2/2025	Activo
19		Loja	21/2/2025	Activo
20		Saraguro	20/2/2025	Activo
21		Paltas	18/2/2025	Activo
22		Olmedo	16/2/2025	Activo
23		Celica	14/2/2025	Activo
24		Quilanga	8/1/2025	Activo
25		Puebloviejo	24/2/2025	Activo
26	Quevedo	20/2/2025	Activo	
27	Los Ríos	Buena Fé	18/2/2025	Activo
28		Montalvo	21/2/2025	Activo
29		Valencia	22/2/2025	Activo
30	Manabí	Urdaneta	24/2/2025	Activo
31		Jipijapa		Activo
32		Paján		Activo
33		Rocafuerte	23/2/2025	Activo
34		Montecristi		Activo

35		Puerto López	23/2/2025	Activo
36		Tosagua	23/2/2025	Activo
37		Portoviejo	18/2/2025	Activo
38		Bolívar	17/2/2025	Activo
39		Santa Ana	17/2/2025	Activo
40	Napo	El Chaco	20/2/2025	Activo
41	Santa Elena	Santa Elena	21/2/2025	Activo
42		Salinas	13/2/2025	Activo
43	Zamora	Centinela del Cóndor	9/2/2025	Activo
44	Chinchipec	Nanqaritzza	7/2/2025	Activo

A continuación, se detalla los eventos adversos de alto impacto que al momento se encuentran activos:

Zona 1

- **Esmeraldas/Atacames/Tonsupa, Atacames/ varios sectores.** Por lluvias registradas la mañana del 16/02/2025 y el taponamiento de alcantarillas se registró una inundación que afectó varias parroquias del cantón. Las familias se encuentran pernctando en sus mismas viviendas, los sectores ya no presentan anegamiento. No se presencias lluvias en el sector.
Parroquia Atacames: sectores (18 de febrero, Nuevo Amanecer, Alberto Jiménez, La Tormenta y la Florida.)
 - 41 familias, 91 personas afectadas.
 - 54 familias, 190 personas.
 - 10 viviendas afectadas.**Parroquia Tonsupa:**
 - 3 familias, 9 personas afectadas.
 - 3 familias, 15 personas damnificadas.
 - 2 viviendas destruidas.)
 UGR GAD Cantonal Atacames realizó el levantamiento de información.
- **Carchi/ Tulcán/ Chical/ Comunidad San Marcos, Las Peñas.** Producto de las precipitaciones registradas la noche del 14/02/2025, se suscitó un deslizamiento de flujos de lodo y material vegetal, afectando a los cables de energía quedando la comunidad sin energía eléctrica (restablecido).
SITUACION ACTUAL: De acuerdo a la información de comuneros del sector indican, que bajo el principio de autoprotección y debido a que se presentan diferentes grietas en las montañas las familias evacuan en las tardes a viviendas de acogida por seguridad.
Adicional, la comunidad informa que el río Blanco ha aumentado su caudal, al momento se encuentra normal.
 - 24 familias y 96 personas (evacuan por seguridad tarde y noche)
 - 1 bien público afectado (cables de energía eléctrica)
 GAD Parroquial Chical confirmó el evento y coordina reunión de trabajo el día sábado 22/02/2025 con los líderes de la comunidad, comuneros, representante del MSP para la coordinar acciones de respuesta frente a este evento. GAD Cantonal Tulcán UGR y SNGR UAR realizarán la inspección in situ los próximos días. EMELNORTE realizó trabajos de rehabilitación de la energía eléctrica.

Zona 3

- **Cotopaxi / La Maná / Pucayacu / San Ramón, vía Pucayacu - San Ramón - La Chala - San Miguel.** A causa de las lluvias registradas la mañana del 11/02/2025 se produjo un deslizamiento que afecta la vía de tercer orden. El 12/02/2025, se activó el COE Parroquial para atender los eventos por la época lluviosa.
Al momento la vía de tercer orden permanece cerrada, No existe vía alterna
 - 48 Familias aproximadamente afectadas indirectamente (al no tener acceso vial)
 - 150 metros de vía de tercer orden afectada.
 GAD Parroquial Pucayacu manifiesta que son 48 familias afectadas al no tener el acceso vial de los recintos San Ramón, La Chala y San Miguel.
MTT3 GAD Cantonal La Maná realiza los estudios para habilitar la vía por un paso alterno ya que por la vía actual hay presencia de grietas las cuales pueden ocasionar un nuevo deslizamiento.
UGIAR SNGR-CZ3 en conjunto con el GADP de Cotopaxi, UGR de La Maná y moradores del sector realizó una inspección en el sector de San Ramón debido al colapso de la vía de tercer orden, por las lluvias presentes el sábado 15 de febrero de 2025, el fin de la inspección fue articular acciones interinstitucionales en función de cada una de sus competencias. SNGR monitorea el evento

Zona 4

- **Manabí/Santa Ana/Santa Ana de Vuelta Larga/Varios Sectores (La Guaijas, La Lucha, Nispero de Sasay)** Por lluvias suscitadas el 26/02/2025 se produjo el desbordamiento del río Grande provocando la inundación de varias familias, mismas que se mantienen en sus viviendas. Al momento las familias están inundadas.
 - 150 familias afectadas, (personas bajo evaluación)
 UGR GAD Cantonal confirma evento realiza EVIN, SNGR-CZ4 UMEVA realiza monitoreo.
- **Manabí/Portoviejo/Crucita/Varios Sectores (Las Gilces, Los Ranchos, La Sequita)** Producto de las lluvias suscitadas la tarde y noche del 25/02/2025 el Río Portoviejo presenta incremento de caudal, presentando desbordamiento, que causó una inundación de varias viviendas, causando afectación y daños de enseres y medios de vida como cultivos, al momento las familias se mantienen en sus viviendas. el río continúa desbordado.
 - 30 familia, (personas bajo evaluación)
 - 30 viviendas afectadas
 SNGR confirma e informa el evento.

- **Manabí/Tosagua/Ángel Pedro Giler (Estantilla)/Varios sectores (La Pastora, El Gramal, Figueroa, Los Pachones, Las Cañitas, La Poza, La Palma)** Producto de las lluvias suscitadas, se produjo el desbordamiento del Río Carrizal, varias viviendas se encuentran con afectación, las familias permanecen en sus viviendas, al momento se encuentra desbordado.
 - **226 viviendas afectadas. (Dato preliminar)**
 - **226 familias afectadas (904 personas afectadas) Dato preliminar)**GAD Cantonal realiza el levantamiento de información, SNGR CZ4 realiza seguimiento al evento.
- **Manabí/Bolivar/Calceta/ Varios Sectores (Betania, Ciudadela Municipal, Inés Moreno, Santa Martha, San Felipe, La Karina, Olga Cobos, Santa Lucía, Divino Niño, Barrio Norte).** Producto de las lluvias suscitadas el 24/02/2025 se produjo el desbordamiento del río Mosca, provocando afectación a varias familias, mismas que se mantienen en sus viviendas y aún siguen inundadas. El estado actual del río es desbordado.
 - **2203 familias afectadas, (Personas afectadas 8.812) Dato Preliminar**
 - **2203 viviendas afectadas (Dato preliminar)**
 - **7 UE afectadas (Ingreso de agua)**
 - **1 bien Público afectado (Distrito de Educación 13D06 Bolívar - Junín)**
 - **1 Centro de salud afectado (Centro de Salud Tipo A IESS Calceta)**GAD Cantonal realiza el levantamiento de información, SNGR CZ4 realiza seguimiento al evento.
- **Manabí/Portoviejo/Río Chico/Varios sectores (Río Chico, tomatal, Chacras Adentro, Zapote, Tomatal, Zapote, San Vicente, San Clemente, La Balsita, Santa Martha, Bejuco)** Por lluvias el 24/02/2025 se produjo el desbordamiento del río Río Chico, Al momento producto del desbordamiento del río se reportan afectaciones de viviendas, al momento el río continúa desbordado. Se registran las familias que se encuentra en el Alojamiento Temporal el cual fue activado en las instalaciones del Seguro Campesino las Chacras.
 - **100 viviendas afectadas (Dato preliminar).**
 - **100 familia afectadas (personas en evaluación).**
 - **5 familias, 16 personas albergadas.**GAD Parroquial en los sitios realiza recorridos, coordina acciones para familias que requieren ser evacuadas, alcalde de Portoviejo en las zonas bajas realizó recorridos, cuerpo de Bomberos Portoviejo monitorea.
- **Manabí/Portoviejo/Abdón Calderon/ Bijagual, Maconta, San Gabriel, San Vicente.** Por lluvias presentadas en horas de la tarde del 23/02/2025 se suscitó inundación en el sector, provocando afectación a varias familias. UGR GAD Cantonal realizó la apertura de alojamiento temporal en la Iglesia Evangélica Alianza. Las familias afectadas se encuentran en alojamientos temporal, y los sectores aún se encuentran inundados ya que las quebradas Maconta y Bijagual continúan desbordadas ocasionando afectaciones, una vivienda fue arrastrada por las corrientes con personas dentro.
 - **1 vivienda destruida**
 - **25 familias, 88 personas afectadas (albergadas en alojamiento temporal)**
 - **25 viviendas afectadas.**Cuerpo de Bomberos en el sitio realizó trabajos de búsqueda y rescate y brinda apoyo en la evacuación de las familias., UGR GAD Portoviejo continúan los trabajos de levantamiento de EVIN, SNGR CZ4 da seguimiento al evento.
- **Manabí/Sucre/Charapotó/Varios Sectores (Cañita, San Bartolo, Pasadero)** Por lluvias suscitadas en horas de la tarde del 22/02/2025 se produjo el desbordamiento de la quebrada Cañitas, provocando inundación en el sector. Al momento la quebrada se encuentra normal, la vía actualmente se encuentra parcialmente habilitada.
 - **34 familias afectadas 112 personas afectadas.**
 - **35 viviendas afectadas**
 - **11 Familias, 39 personas damnificadas**UGR GAD Cantonal realiza EVIN, GAD Provincial, GAD Cantonal y CB Sucre realizaron trabajos de evacuación de agua y lodo de los sectores afectados.
- **Manabí/Tosagua/Tosagua/Varios sectores (San Ramón, Juncal, El Tambo).** Por lluvias suscitadas en horas de la noche del 22/02/2025, se produjo el incremento del caudal y desbordamiento de la quebrada Maconta, causando inundación en los sitios mencionados, varias viviendas se encuentran con afectación. Las familias siguen inundadas y permanecen en sus viviendas, COE Cantonal se activó el día 23/02/2025 a las 15:00 para determinar acciones de atención de las diferentes afectaciones que se han presentado, en el sitio Casical se reporta una Unidad Educativa afectada con acumulación de agua. Al momento la quebrada Maconta de Tosagua continúa desbordada por las lluvias que se han venido presentado desde 23/02/2025 hasta la madrugada del 25/02/2025, las familias continúan inundadas.
 - **300 familias, personas afectadas por confirmar.**
 - **300 viviendas afectadas.**
 - **1 U.E Jaime Roldós Aguilera**UGR del GAD Cantonal en los sitios realiza levantamiento de información, jefe Político realiza recorridos en los diferentes sitios, CZ4 SNGR realizó recorrido en los sectores afectados.
- **Manabí/ Rocafuerte/Sosate/Buenos Aires.** Producto de las lluvias suscitadas en horas de la tarde y noche del 22/02/2025, se produjo el desbordamiento de la quebrada S/N, provocando afectación a varias familias, mismas que se mantienen en sus viviendas y aún siguen inundadas. El estado actual de la quebrada es con tendencia a disminuir.
 - **40 familias afectadas (Dato preliminar).**
 - **40 viviendas afectadas (Dato preliminar).**GAD Cantonal realiza el levantamiento de información, Cuerpo de Bomberos de Rocafuerte realiza limpieza de los sectores afectados, SNGR CZ4 realiza seguimiento al evento.
- **Manabí/Portoviejo/Colón/ Varios Sectores (Estancia vieja, El Limón, El Naranja, La Macora).** Producto de las lluvias suscitadas el 19/02/2025, se suscitó el desbordamiento del canal de Estancia Vieja, que afecta a varios sectores. Las familias afectadas se mantienen en sus viviendas.
 - **24 familias, 85 personas afectadas**

- 26 familias, 64 personas damnificadas
- 9 viviendas afectadas

UGR GAD Cantonal continúa realizando el levantamiento de la información, SNGR CZ4 realiza seguimiento al evento.

- **Manabí/Portoviejo/Francisco Pacheco/Cdla. Fátima, Calle San Agustín.** Producto de las lluvias suscitadas en horas de la madrugada del 17/02/2025, se produjo un deslizamiento en el sector provocando el colapso de una vivienda.
 - 1 vivienda destruida
 - 1 herido
 - 4 personas fallecidas

Cuerpo de Bomberos de Portoviejo realizó labores de rescate de las personas fallecidas

UGR GAD Cantonal y Cuerpo de Bomberos de Portoviejo realizan los trabajos de limpieza en el sector. UGR GAD Cantonal realiza el levantamiento de la información. SNGR realiza el seguimiento del evento.

- **Manabí/Portoviejo/Colón/ Varios Sectores.** Debido a las lluvias presentadas durante la tarde del 16/02/2025, se suscitó el desbordamiento de la quebrada Maconta, afectando a varias viviendas. Cabe indicar que el nivel actual de la quebrada es normal.
 - 21 familias, 57 personas afectadas
 - 49 familias, 104 personas damnificadas
 - 70 viviendas afectadas

SNGR entrego AH por parte de la SNGR CZ4.

- **Manabí/ Portoviejo/Pueblo Nuevo/ Varios Sectores.** Debido a las lluvias presentadas durante la tarde del 14/02/2025, se vieron afectadas varias viviendas, las familias se mantienen en la misma.
 - 44 familias afectadas, 104 personas afectadas.
 - 4 familias damnificadas, 11 personas damnificadas.
 - 47 viviendas afectadas

UGR GAD Portoviejo continúan los trabajos de levantamiento de EVIN.

Zona 5

- **Los Ríos/ Babahoyo/Pimocha/rcto. Puerto de Luna - rcto. La Delia - Estero La Julia.** Por lluvias suscitadas la madrugada del 26/02/2025, se reportó desbordamiento del estero La Julia, en donde varias viviendas se vieron afectadas. Mediante visita al sitio, se realizó levantamiento de información, actualmente las familias se mantienen en las viviendas con presencia de agua.
 - 800 personas afectadas.
 - 200 familias afectadas.
 - 200 viviendas afectadas.

Gobernador de Los Ríos en coordinación con ministerios realizó barrido de afectaciones en la zona afectada el 26/02/2025, DGR Babahoyo con técnico de UPREA de la SNGR se mantienen realizando levantamiento EVIN del evento, Cruz Roja entregó 46 kits de agua segura a las familias afectadas el 26/02/2025.

Prefectura de Los Ríos colaboró con maquinaria en el sitio el 26/02/2025 y se encuentra colaborando con levantamiento EVIN en el sitio el 27/02/2025. MAG realizó levantamiento de MAAPEA el 26/02/2025 y colaboró con la colocación de una carpa temporal en el sitio. MIES entregó 50 kits de ropa a 30 familias afectadas.

- **Santa Elena/Santa Elena/Colonche/comuna Palmar.** Debido a las fuertes precipitaciones suscitadas en la madrugada del 26/02/2025, varias viviendas del Barrio Santa María se encuentran inundadas.
 - 30 viviendas afectadas (Datos preliminares)
 - 30 familias afectadas (datos preliminares)

UGR del cantón Santa Elena se encuentra en sitio levantando información, para proceder con ayuda.

- **Santa Elena/Santa Elena/San José de Ancón/comuna Prosperidad.** Debido a lluvias presentadas en horas de la tarde del 25/02/2025, se desbordó el río Tambo, el caudal continúa desbordado y las familias se mantienen en las viviendas.
 - 25 viviendas afectadas (Datos preliminares)
 - 25 familias afectadas (datos preliminares)

Personal de la SNGR se encuentra en sitio conjuntamente con la UGR del cantón Santa Elena levantando información. Personal de Ambiente del GADMSE realizó un recorrido para evaluar la situación de emergencia, COE Parroquial de San José de Ancón se reunió con personal de UGR Santa Elena y SNGR para proceder a activar el Alojamiento Temporal Casa Comunal Prosperidad, y poder trasladar a las familias que acepten salir de sus viviendas. EMASA realizó fumigación del Alojamiento Temporal, Cuerpo de bomberos de Santa Elena, MSP, CONADIS continúan con trabajos en territorio de traslado de las familias que acepten trasladarse al alojamiento temporal y brindar ayuda con asistencia humanitaria.

- **Los Ríos/Pueblo Viejo/San Juan/Cristo del Consuelo - Juana de Oro - La María 1 - rcto. La Pitaya.** Por lluvias suscitadas el 24/02/2025, se reportó acumulación de aguas lluvias con ingreso a varias viviendas de los sectores antes mencionados. Mediante visita en el sitio, se reporta que actualmente existe presencia leve de agua en las viviendas y las familias afectadas se mantienen en sus hogares.
 - 388 personas afectadas
 - 107 familias afectadas
 - 107 viviendas afectadas

UGR Pueblo Viejo en compañía de SNGR realizaron levantamiento EVIN en la zona afectada el 26/02/2025 y verificación de novedades el 27/02/2025. SNGR realiza seguimiento del evento.

- **Guayas /Balzar/ Cabecera Cantonal/Varios sectores. Rct. San Pableno , Rct. San Juan y Rct. Boca de Pucá, San Juan, San Isidro, Voluntad de Dios, La modelo, La Trampa, La OZ.** causa de las lluvias registradas la noche del 23/02/2025, y madrugada del 24/02/2025 se produjo el desbordamiento de los Río Puca , Río Pucon y Río Chicompe, el cual afectó a varias viviendas con el ingreso de agua.

- 400 viviendas afectadas (Datos preliminares)
- 400 familias afectadas (datos preliminares)

GAD Cantonal continúa realizando el levantamiento de información

- **Guayas/Palestina / Palestina, Cabecera Cantonal / Recinto La Corona y Cristo del Consuelo.** Debido a las precipitaciones que se registró la madrugada y mañana del 23/02/2025 se produjo el desbordamiento del río Pula, ocasionando inundación y afectando al sector antes mencionado, se reportan viviendas afectadas con el ingreso de agua. El sector se encuentra incomunicado.

- 263 viviendas afectadas
- 263 familias, 526 personas afectadas

GAD Cantonal seguirá realizando levantamiento de información, Prefectura de Guayas realizó la entrega de asistencia humanitaria a las familias afectadas.

- **Guayas / Lomas de Sargentillo / Lomas de Sargentillo, Cabecera Cantonal / Varios Sectores (Recinto el Príncipe y Caña Brava)** Debido a las precipitaciones que se registró la noche del 22/02/2025 y madrugada del 23/02/2025 se reportó viviendas afectadas con el ingreso de agua.

- 25 familias, 97 personas afectadas
- 25 viviendas afectadas

GAD Cantonal realizó el respectivo levantamiento de información, SNGR realiza el monitoreo del evento.

- **Guayas / Naranjal/ Santa Rosa De Flandes/ Rcto. Nuevo Porvenir** A causa de las lluvias registradas la noche del 21/02/2025 y madrugada del 22/02/2025 se reportaron varios sectores inundados, dichos sectores no tienen desfogeo de aguas lluvias. GAD Cantonal, mediante EVIN indica que las familias permanecen en sus inmuebles. No se reporte lluvias al momento.

- 19 viviendas afectadas (acumulación de agua)
- 19 familias afectadas, 65 personas afectadas
- 12 hectáreas de cacao (cultivos afectados)
- 14 hectáreas de Cultivos de cacao Destruídos

GAD Cantonal realizó el respectivo levantamiento de información, SNGR realiza el monitoreo del evento.

- **Guayas / Playas / General Villamil (Playas) / Varios Sectores (Barrios: Altamira, Chacra Linda, La Bota, Tiwinza , Aguas Verdes, la Quebradita).** A causa de las lluvias registradas la noche del 22/02/2025 y madrugada del 23/02/2025 se produjo el desbordamiento del río Arenas, se reportaron varios sectores inundados y varias viviendas afectadas con el ingreso de agua. GAD Cantonal, mediante EVIN, indica que las familias afectadas permanecen en sus inmuebles. Al momento el río Arenas se encuentra con tendencia a disminuir su caudal.

- 54 viviendas afectadas
- 54 familias, 108 personas afectadas

GAD Cantonal sigue realizando el respectivo levantamiento de información. UMEVA Guayas realiza el monitoreo del evento.

- **Guayas / Durán / El Recreo / Varios Sectores (Los Ficus, Jesús del Gran Poder, Una Sola Fuerza)** A causa de las lluvias registradas la noche del 22/02/2025, se reportaron varios sectores inundados y varias viviendas afectadas con el ingreso de agua. GAD Cantonal indica que las familias afectadas permanecen en sus inmuebles.

- 22 viviendas afectadas
- 22 familias, 55 personas afectadas

GAD Cantonal realizó la entrega de asistencia humanitaria y sigue realizando el respectivo levantamiento de información en varios sectores y coordinó con Durán Limpio y OOPP para las respectivas limpiezas de los sumideros.

- **Guayas /Naranjal/Taura / Varios sectores (Jaguito, La Jagua y 15 de Noviembre)** A causa de las lluvias registradas la noche del 20/02/2025 y madrugada del 21/02/2025, se reportan varios sectores inundados. UGR indica que, dichos sectores no tienen desfogeo de aguas lluvias y son sectores bajos. La mayoría de viviendas son altas tipo palafito, pero debajo de las mismas se mantienen con agua.

- 22 viviendas afectadas
- 22 familias, 65 personas afectadas

GAD Cantonal realizó levantamiento de información.

- **Guayas / Daule / Laurel / Recinto Los Quemados - Cooperativa Rivas** A causa de las lluvias registradas la noche del 20/02/2025 y madrugada del 21/02/2025 preliminarmente se reportan viviendas afectadas con el ingreso de agua, mediante EVIN, Técnico de GAD Cantonal indica que las familias afectadas permanecen en sus inmuebles. El sector sigue inundado.

- 22 viviendas afectadas
- 22 familias, 56 personas afectadas

GAD Cantonal en coordinación con MIES realizó el respectivo levantamiento de información.

- **Los Ríos/Babahoyo/la Unión/ Rcto. La Pineda - Río Pita.** Debido a la presencia de lluvias el 19/02/2025, se reportó el desbordamiento del río Pita, afectando a varias viviendas de los sectores antes mencionados, actualmente el caudal continúa desbordado y las familias se mantienen en sus hogares con presencia de agua.

- 376 personas afectadas
- 94 familias afectadas
- 94 viviendas afectadas
- 109 ha. de cultivos con afectación parcial (Arroz - Cacao)
- 17 productores con cultivos afectados parcialmente
- 104 ha de cultivos con pérdida total (Arroz)
- 65 productores con cultivos con pérdida total

Alcalde de Babahoyo en compañía de la Dirección de Gestión de Riesgos realizaron entrega de ayuda humanitaria el 21/02/2025.

- **Los Ríos/Babahoyo/Caracal/ San Vicente - San Francisco - Nueva Fortuna - Río Catarama.** Debido a la presencia de lluvias el 19/02/2025, se reportó el desbordamiento del río Catarama, afectando a varias viviendas de los sectores antes mencionados. Actualmente el caudal continúa desbordado y las familias se mantienen en sus hogares con presencia de agua.
 - 60 personas afectadas
 - 15 familias afectadas
 - 15 viviendas afectadas
 - 60 personas afectadas
 - 32 ha. de cultivos con afectación parcial (Arroz)
 - 9 productores con cultivos afectados parcialmente
 - 50 ha de cultivos con pérdida total (Arroz)
 - 18 productores con cultivos con pérdida totalSe recepta matriz MAAPEA el 19/02/2025. DGR Babahoyo realizó verificación de novedades el 27/02/2025.
- **Los Ríos/Urdaneta/Ricaurte/Rcto. La América - Rcto. Santo Tomas - Río Pijullo.** Debido al aumento del caudal del río Pijullo el 18/02/2025, se reportó filtración de agua por el muro de contención, en donde una vivienda se ha visto afectada por ingreso de agua. Actualmente el caudal del río Pijullo se encuentra con tendencia a disminuir de nivel, la familia se mantiene en la vivienda
 - 1 familia, 7 personas afectadas
 - 1 viviendas afectadas
 - 4 ha. de cultivos con afectación parcial (Arroz - Cacao)
 - 1 productores con cultivos afectados parcialmente
 - 8 ha de cultivos con pérdida total (Arroz)
 - 3 productores con cultivos con pérdida totalMAG facilitó matriz MAAPEA el 20/02/2025. UGR Urdaneta realizará levantamiento EVIN el 21/02/2025
- **Los Ríos/Urdaneta/Catarama/La Irene del Río - río Catarama.** Debido a las lluvias suscitadas la madrugada del 17/02/2025, se reportó el desbordamiento del río Catarama, dejando consigo un muro de contención afectado. Actualmente el caudal se encuentra con tendencia a disminuir de nivel, las familias continúan en las viviendas
 - 80 personas afectadas indirectamente
 - 20 familias afectadas indirectamente
 - 1 bien público destruido (muro de contención)
 - 13,5 ha. de cultivos con afectación parcial (Arroz - Cacao)
 - 9 productores con cultivos afectados parcialmente
 - 11,5 ha de cultivos con pérdida total (Arroz)
 - 6 productores con cultivos con pérdida totalMAG facilitó matriz MAAPEA el 25/02/2025.
- **Guayas / Milagro / Chobo / Paraíso del Chobo.** A causa de las lluvias registradas la noche del 18/02/2025 y madrugada del 19/02/2025 se produjo acumulación de agua ocasionado el ingreso de agua a varias viviendas (datos preliminares). UGR informa que las familias afectadas permanecen en sus viviendas, al momento el agua ha drenado del sector.
 - 250 viviendas afectadas (acumulación de agua)
 - 250 familias afectadas (datos de integrantes bajo evaluación)GAD Cantonal Milagro realizó el levantamiento de información, Prefectura del Guayas realizó entrega de asistencia humanitaria, SNGR Guayas realiza el monitoreo del evento.
- **Guayas / Alfredo Baquerizo Moreno (Juján) / Alfredo Baquerizo Moreno (Juján), Cabecera Cantonal / Varios Sectores, Dos Puertas, Dos Bocas, El Achote, Convento).** A causa de las lluvias registradas la noche del 22/02/2024 y madrugada del 23/02/2025 se produjo el desbordamiento del río Juján, y el estero Ñauza, al momento se reportan varios sectores inundados. GAD Cantonal, mediante EVIN indica que las familias permanecen en sus inmuebles. No se reporte lluvias al momento, adicional el río Juján continúa desbordado, y el estero Ñauza con su tendencia a aumentar el caudal.
 - 306 viviendas afectadas (acumulación de agua)
 - 306 familias afectadas, 943 personas afectadas
 - calles y avenidas inundadasGAD Cantonal realizó el respectivo levantamiento de información, SNGR realiza el monitoreo del evento.
- **Guayas / Alfredo Baquerizo Moreno (Juján) / Alfredo Baquerizo Moreno (Juján), Cabecera Cantonal / Varios Sectores (El Tránsito y Los Amarillos, Las Mercedes, Manuel Wolf, San José de la Parraquía y la Represa).** A causa de las lluvias registradas la madrugada del 17/02/2025, se produjo el desbordamiento del río Los Amarillos. GAD Cantonal indica que las familias afectadas permanecen en sus inmuebles, el río Los Amarillos se encuentra con tendencia a disminuir su caudal.
 - 620 viviendas afectadas (acumulación de agua)
 - 620 familias, 2405 personas afectadas
 - 1 bien Público Afectado (Centro de Salud Alfredo Baquerizo Moreno- acumulación de agua, se encuentra operativo)Técnicos de CZ 5 SNGR realizaron la entrega de asistencia humanitaria, GAD Cantonal realizó el acompañamiento a la entrega de asistencia humanitaria.
- **Los Ríos/Quevedo/Venus del Río Quevedo/Nuevo Amanecer - 20 de febrero - La Patera.** Debido a las fuertes lluvias suscitadas en la noche del 15/02/2025, se reportó ingreso de agua a varias viviendas del lugar por acumulación de aguas lluvias. Actualmente las familias se mantienen en las viviendas sin presencia de agua.
 - 69 viviendas Afectadas
 - 85 familias Afectadas
 - 340 personas Afectadas

Alcalde de Quevedo **activó el COE Cantonal el 20/02/2025** ante los eventos suscitados por la etapa invernal

- **Bolívar/San Miguel/Balsapamba/Chaupiyacu, vía San Miguel-Balsapamba [E-491].** El 14/02/2025 a causa de las lluvias registradas en el lugar, se produjo un represamiento en la quebrada Chaupiyacu, el cual ocasionó destrucción y afectación a varias viviendas, bienes privados destruidos, afectados y afectó al tanque reservorio y tubería de la distribución de agua para la comunidad. Además, a la vía estatal de primer orden afectada con arrastre de material lodoso, palos y piedras que obstaculizaba al paso vehicular en su totalidad.

El 18/02/2025, se activó el COE Parroquial de Balsapamba con el fin de continuar coordinando la atención del evento. SNGR informa que la familia damnificada salió del alojamiento temporal de casa Comunal de Chaupiyacu y se trasladó a la casa donde un familiar por el mismo sector

MIDUVI Bolívar indica que la familia damnificada no es procedente el otorgamiento del Bono de Emergencia para construcción de vivienda nueva. debido que el terreno se encuentra ubicada en zona de riesgo.

El 19/02/2025, se reunió el COE Cantonal de San Miguel

- 1 vivienda destruida
- 4 familias, 11 personas damnificadas.
- 7 viviendas afectadas
- 6 familias, 16 personas afectadas
- 300 metros lineales de vía afectada
- 4 bienes privados destruidos (Locales comerciales)
- 6 bienes privados afectados (5 vehículos y 1 tanque de cemento de reserva de agua para la comunidad)
- 15 familias, 60 personas afectadas indirectamente (por desabastecimiento de agua).

El 16/02/2025, El GAD Provincial de Bolívar y MIES Bolívar realizaron la entrega de Asistencia Humanitaria a las familias afectadas y damnificadas.

SNGR Bolívar en conjunto con TEPOL de Balsapamba apoyaron en el traslado de los bienes y enseres de la familia damnificada.

Junta del Agua de la comunidad y GAD Parroquial de Balsapamba realizaron los trabajos de restablecimiento de líquido vital para la población.

- **Los Ríos/Babahoyo/Pimocha/rcto. Colorado del Río - La Alegría 1- La Alegría 2 - El Tejar - Porvenir - La Fortuna- río Babahoyo,** por lluvias del 14/02/2025, se reportó el **desbordamiento** del río Babahoyo, afectando indirectamente a varias viviendas del lugar, actualmente el caudal continúa desbordado, las familias se mantienen afectadas indirectamente debido a la alta presencia de agua a los exteriores de sus viviendas que les dificulta la circulación de las personas.

- 5 familias afectadas indirectamente
- 20 personas afectadas indirectamente
- 39,5 ha. de cultivos con afectación parcial (Arroz)
- 26 productores con cultivos afectados parcialmente
- 51 ha de cultivos con pérdida total (Arroz)
- 16 productores con cultivos con pérdida total

SNGR coordinó con UGR Babahoyo quienes se encuentran levantamiento EVIN del evento. MAG facilitó matriz MAAPEA.

- **Los Ríos/Babahoyo/Febrés Cordero/Rcto. Los Álamos - La Macarena - Escuela de Educación Básica José María Urbina - Río Chilintomo.** Por lluvias en la madrugada del 12/02/2025, se reportó el **desbordamiento del río Chilintomo**, dejando consigo 1 Unidad Educativa afectada funcionalmente, como también ingreso de agua a varias viviendas de los sectores antes mencionados. Actualmente el caudal del río Chilintomo continúa **desbordado**, las familias permanecen en las viviendas con leve presencia de agua, la vía de tercer orden que comunica al sector La Macarena se encuentra habilitada con precaución

- 1 Unidad Educativa afectada Funcionalmente (Escuela de Educación Básica José María Urbina)
- 57 viviendas afectadas
- 90 familias afectadas
- 360 personas afectadas
- 400 familias afectadas indirectamente
- 2 bienes Públicos afectados (muros de contención)
- 25 metros lineales afectados

Cruz Roja realizó entrega de 200 botellas de cloro en los recintos afectados en compañía de personal técnico de SNGR

Dirección de Gestión de Riesgos Babahoyo realizó verificación de novedades.

Se recepta Matriz MAAPEA

- **Guayas / Simón Bolívar / Varias parroquias: Simón Bolívar, Cabecera cantonal y Lorenzo de Garaicoa /varios recintos: Recinto Las Delicias, recinto San Agustín, recinto Bella Luz, recinto Las Palmas, recinto Río Chico 2 y 3, recinto Limonal 2.** Por lluvias de la madrugada del 11/02/2025, se reportan sectores inundados y viviendas afectadas con el ingreso de agua. Las familias afectadas permanecen en sus inmuebles. El Río Chilintomo y el Río Los Amarillos se encuentra con tendencia a **augmentar su caudal**, al momento no se registran lluvias en el cantón.

- 295 viviendas afectadas (128 viviendas de la cabecera cantonal y 167 viviendas de la parroquia Lorenzo de Garaicoa)
- 305 familias, 1075 personas afectadas (128 familias, 490 personas de la cabecera cantonal y 177 familias con 585 personas de la parroquia Lorenzo de Garaicoa)

Prefectura del Guayas realizó entrega de asistencia humanitaria a los recintos Bella Luz, recinto Las Palmas, recinto Río Chico 2 y 3, recinto Limonal 2). GAD Cantonal y GAD Provincial realizan trabajos de mitigación en los recintos afectados.

- **Guayas / Santa Lucía / Santa Lucía, Cabecera Cantonal / Varios Sectores (Sector Barbasco Central, Espinal, Chonana Vieja, Che Guevara).** El 10/02/2025 por lluvias registradas, se reportan viviendas afectadas con el ingreso de agua. Las familias afectadas se encuentran en sus inmuebles.

- 110 viviendas afectadas
- 110 familias, 234 personas afectadas

GAD Cantonal sigue realizando levantamiento de información.

SNGR y Prefectura realizaron la entrega asistencia humanitaria a las familias afectadas.

GAD Cantonal acompañó a la entrega de asistencia humanitaria.

Zona 6

- **Azuay/Cuenca/Victoria del Portete/Hacienda la Rosa.** El 12/02/2025 a causa de las lluvias suscitadas en los últimos días se produjo un deslizamiento de tierra que afectó la parte de un muro de contención en un reservorio de agua en el sector de la parte alta de la hacienda la Rosa, el reservorio no suministra agua a familias del sector ya que es agua utilizada para riego. Para atención al evento se activó el PMU y el COE Parroquial, adicional se evacuaron 4 viviendas de 4 familias (a casa de familia acogientes) por precaución las cuales ya retornaron a sus viviendas. Con fecha 17/02/2025 GAD Parroquial reportó el socavamiento en la parte interna de la vía de primer orden Km 22. El 18/02/2025 MTOP reportó el cierre de vía en el km 22. Vías alternas: vehículos livianos (Estación de Cumbe, Victoria del Portete), vehículos pesados (vía Cuenca-Zhud-Cochancay-Puerto Inca-Naranjal-Machala). Junta Parroquial reporta el colapso de la mesa de la vía en el km 22, la vía se mantiene cerrada. Adicional menciona que en el sitio continúa el flujo constante del agua represada.
 - 10 ha de cultivos destruidos (pasto)
 - 100 ha de cultivos afectados (pasto)
 - 9 familias afectadas (en sus cultivos)
 - 36 personas afectadas (en sus cultivos)
 - 20 metros de vía aproximadamente (vía cerrada)
 - 1 bien público destruido (poste de alumbrado eléctrico)

CTE continúa con el control del tránsito vehicular. Centro Sur realizará la inspección de la red de alumbrado eléctrico MTOP realiza labores de recuperación de la vía.

Zona 7

- **El Oro/Piñas /Capiro/Capiro Varios sectores: Via Conchicola - Los Amarillos, El Duende, Capiro Centro.** Por lluvias suscitadas la madrugada del 25/02/2025, se registró un deslizamiento que afectó la vía de tercer orden. Las familias se mantienen sus casas.
 - 17 familias, 70 persona afectadas en sus viviendas.
 - 17 viviendas afectadas por ingreso de agua y lodo.
 - 80 metros de vía (cerrada).

COE Cantonal se mantiene activo y en sesión permanente, SNGR se movilizó al cantón para mantener reunión del COE Cantonal y acciones en el territorio.

Cuerpo de Bomberos de Piñas realiza entrega de agua en varios sectores del casco urbano, Cruz Roja y MIES activaron su equipo EVIN Provincial y se trasladan hacia el cantón para realizar el levantamiento de información.

- **Loja/Calvas/Cariamanga/Cariamanga.** Producto a lluvias suscitadas en días anteriores, se produjo un deslizamiento que afectó el sistema de agua potable. El 27/02/2025 se activó el COE Cantonal y se declara en emergencia al cantón Calvas por época invernal
 - 1 bien público afectado (10% del sistema afectado)
 - 40% de población afectada por desabastecimiento del líquido vital.

SNGR realizó una inspección técnica y confirmó la novedad, UGR Calvas coordina la atención del evento.

- **El Oro/Piñas/Piñas, Cabecera cantonal/ Varios Sectores: (Sector Sur, Calle Ángel Salvador Ocho, Piedra Blanca, Guayabal, El Bosque).** Por lluvias suscitadas la noche del 24/02/2025 y madrugada del 25/02/2024, se registró el desbordamiento de la quebrada sin nombre, causando el arrastre de agua y lodo que afectó la vía de tercer orden. UGR GAD Cantonal mediante levantamiento de información indica afectaciones en varias viviendas en donde al momento las familias se mantienen sus casas, adicional informa que existe desabastecimiento de agua en varios sectores por sedimentos en tuberías. Actualmente la quebrada S/N mantiene su caudal normal.
 - 21 viviendas afectadas
 - 21 familias, 59 personas afectadas.
 - 25% porcentaje de agua afectado.
 - 50 metros de vía (cerrada).

COE Cantonal se mantiene activo y en sesión permanente, SNGR se movilizó al cantón para mantener reunión del COE Cantonal y acciones en el territorio.

Cuerpo de Bomberos de Piñas realiza entrega de agua en varios sectores del casco urbano, Cruz Roja y MIES activaron su equipo EVIN Provincial y se trasladan hacia el cantón para realizar el levantamiento de información.

- **El Oro/Portovelo/Portovelo/ San José/ Vía Morales - Curtincapa - Salati [E585].** Por lluvias el 24/02/2025, se suscitó un deslizamiento que afecta en su totalidad la vía de segundo orden, además se reporta 2 viviendas afectadas, las familias afectadas permanecen en su vivienda y se niegan a evacuar.
 - 2 familias afectadas (personas afectadas en fase de levantamiento de información)
 - 2 viviendas afectadas
 - 500 metros de vía afectada aproximadamente.

Jefa política y UGR GAD cantonal realizan levantamiento de información.

PPNN brinda seguridad al tránsito vehicular.

- **El Oro/Piñas/Varias Parroquias: Piedras, Capiro/Varios Sectores (Cabecera parroquial y Tinajas).** Por lluvias suscitadas en horas de la madrugada del 22/02/2025, se registra inundación en las distintas parroquias del cantón, ocasionando el ingreso de agua a varias viviendas, donde resultaron afectadas familias y se mantienen en sus casas. El COE Cantonal se encuentra en sesión permanente.

Parroquia Piedras/Cabecera Parroquial.

- 15 viviendas afectadas por ingreso de agua.
- 15 familias y 50 personas afectadas.

Parroquia Capiro/Tinajas.

- 20 viviendas afectadas por ingreso de agua.
- 20 familias y 65 personas afectadas.

COE Piñas se reunió, con el objetivo de analizar y gestionar acciones por las emergencias presentadas y se encuentra activo. Alcaldesa del cantón de declaró en situación de emergencia al cantón. SNGR entregará asistencia humanitaria.

- **El Oro/Portovelo/Salati/Ambocas.** Por lluvias suscitadas en horas de la madrugada del 22/02/2025, se registró un deslizamiento en el sitio, ocasionado el ingreso de agua y lodo a varias viviendas.
 - **40 viviendas afectadas por ingreso de agua y lodo.**
 - **40 familias de 115 personas afectadas.**

SNGR con presencia de GAD Provincial, GAD Portovelo entregaron asistencia humanitaria a familias afectadas.

- **El Oro/Portovelo/Salati/Chunchi.** Por lluvias suscitadas en horas de la madrugada del 22/02/2025, se registró inundación de varias viviendas, Las familias afectadas realizan la evacuación del agua de sus viviendas por sus propios medios. El agua ha bajado su nivel.
 - **60 familias de 187 personas afectadas.**
 - **60 viviendas afectadas**

SNGR con presencia de GAD Provincial, GAD Portovelo entregaron asistencia humanitaria a familias afectadas, OOPP realizó limpieza de alcantarillas.

- **El Oro/Huaquillas/Huaquillas, cabecera cantonal/Varios Sectores (Cda. El Bosque, Av. la República, Cda. Milton Reyes).** Por lluvias suscitadas en horas de la madrugada del 22/02/2025, se registró inundación en calles y se reportan varias viviendas con ingreso de agua.
 - **52 viviendas afectadas por ingreso de agua**
 - **43 familias de 123 personas afectadas (1 familia de 5 personas en alojamiento temporal)**
 - **1 bien público afectado**

SNGR, Alcalde Larry Vite y UGR cantonal, realizaron recorrido para evaluar daños en los sectores afectados, Obras Públicas del GAD Cantonal, realizó la limpieza de alcantarillas con maquinaria pesada y continuará trabajando en la reparación de la alcantarilla colapsada.

- **Loja/Saraguro/Saraguro/Varios sectores (Bura y Gera).** Producto a lluvias suscitadas el 20/02/2025, se produjeron varios deslizamientos de tierra que afectan las bases de viviendas y obstaculiza parcialmente la vía de segundo orden. Las familias afectadas continúan habitando las viviendas.

El 20/02/2025 se activó el COE Cantonal de Saraguro.

El 20/02/2025 se declaró en emergencia el cantón Saraguro.

- **02 viviendas afectadas.**
- **02 familias afectadas conformadas por 4 personas.**
- **01 bien público afectado (Cementerio del sector de Manú)**
- **Vía de segundo orden parcialmente habilitada (tramo Saraguro - Manu)**
- **Colapso parcial del Sistema de Agua Potable**

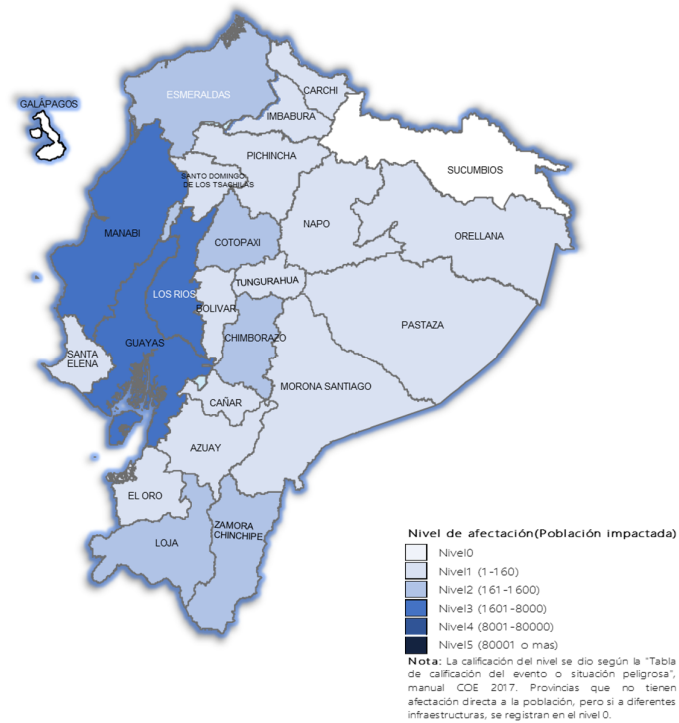
El sistema de Agua Potable ha sido restablecido en su totalidad, adicional parte del cementerio del sector Manú se deslizó producto de las lluvias suscitadas UGR Saraguro confirmó la novedad y continúa realizando levantamiento de información y daños.

MTOP coordina la movilización de recursos para realizar los trabajos de limpieza vial. SNGR coordinó la atención del evento y realiza constante monitoreo.

- **Loja/Loja/Vilcabamba/Yamburara Alto.** Producto a lluvias suscitadas la tarde del 20/02/2025, se produjo un deslizamiento de tierra que bloqueó el río Chamba, provocando el incremento y posterior desbordamiento. Las familias afectadas fueron movilizadas por seguridad a casa de familias acogientes.
 - **15 viviendas afectadas (la corriente del agua afecta las bases de las viviendas).**
 - **4 familias conformadas por 15 personas evacuadas.**

COE Cantonal de Loja se reunió el 21/02/2025 en la Sala de Coordinación del Municipio de Loja para tratar las afectaciones suscitadas por lluvias en el cantón y sugiere la Declaratoria de Emergencia en base a los informes presentados por las mesas y grupos de trabajo por las afectaciones suscitadas a nivel cantonal. Junta Parroquial de Vilcabamba movilizó maquinaria para realizar los trabajos de limpieza, Cuerpo de Bomberos de Vilcabamba verificó la novedad y prestó apoyo en labores de evacuación de los habitantes. SNGR coordinó la atención del evento y realiza constante monitoreo.

15 Mapa de Afectación por Lluvias



SitRep generado por la Dirección de Monitoreo de Eventos Adversos de la Secretaría Nacional de Gestión de Riesgos.

SitRep elaborado por:

Nombre: Alan Mite - Analista de Monitoreo de Eventos Adversos
Correo electrónico: alan.mite@gestionderiesgos.gob.ec
Teléfono: 042583500 ext. 1603

SitRep aprobado por:

Nombre: Mariana Quispillo M. - Directora de Monitoreo de Eventos Adversos
Correo electrónico: director.monitoreo@gestionderiesgos.gob.ec
Teléfono: 042583500 ext. 1631

Para ser agregado o removido de esta lista de SitRep, por favor envíe un correo electrónico a sala.nacional@gestionderiesgos.gob.ec
Para más información, visite nuestro sitio Web: <https://www.gestionderiesgos.gob.ec/informes-de-situacion-actual-por-eventos-adversos-ecuador/>