

SitRep No. 40 – Lluvias, del 01 de enero de 2025 a la fecha

INFORME DE SITUACIÓN NACIONAL

Este Informe cubre el periodo desde el 01/01/2025 hasta el 28/02/2025- 16h00

El próximo SITREP será emitido cuando se genere información relevante.

1. Puntos importantes

- Desde el 1 de enero de 2025 hasta la presente fecha se han registrado 1.031 eventos adversos por lluvias afectando a 23 provincias, 169 cantones y 469 parroquias, siendo los más recurrentes los siguientes: deslizamientos (41,22%), inundaciones (37,25%), socavamiento (5,92%), colapso estructural (5,92%) y vendaval (3,88%) entre los principales.
- Durante este periodo, las provincias con mayor impacto a la población son: Manabí, Guayas, Los Ríos, El Oro, Chimborazo, Esmeraldas y Cotopaxi.
- Mediante RESOLUCIÓN Nro. SNGR- 046-2025, emitida por la Secretaría Nacional de Gestión de Riesgos se resolvió acoger el Informe Técnico No. SGR-SGIAR-2025-001, por lo que se Declara:
 - ALERTA ROJA, a fin de precautelar mayores afectaciones causadas a raíz del aumento de precipitaciones y deslizamientos de tierra en las provincias: El Oro, Esmeraldas, Guayas, Manabí, Los Ríos, Santa Elena.
 - ALERTA NARANJA, por las razones antes expuestas, a las provincias: Azuay, Bolívar, Chimborazo, Cotopaxi, Loja, Santo Domingo de los Tsáchilas.
 - ALERTA AMARILLA, en las 12 provincias restantes del Ecuador a fin de precautelar mayores afectaciones causadas a raíz del aumento de precipitaciones y deslizamientos de tierra.
- Mediante RESOLUCIÓN No. SNGR-050-2025, La SNGR resuelve declarar por el plazo de SESENTA (60) DÍAS, la situación de emergencia regional por época lluviosa, debido a la magnitud de los eventos, su alta recurrencia, los impactos generados a las personas, viviendas, servicios básicos esenciales e infraestructura y el impacto de los eventos registrados a la fecha a nivel nacional. Esta declaratoria permitirá movilizar fondos y personal adicional, en las regiones, específicamente en las siguientes provincias: Guayas, Los Ríos, Manabí, El Oro, Esmeraldas, Santa Elena, Loja Y Azuay.
- El 18 de febrero de 2025 se declara el estado de alerta Naranja en la ciudadela Fátima de la ciudad de Portoviejo en un área de 21.9 hectáreas, sustentado en el informe GADMP2025-CGR-INF-005 elaborado por la Dirección de Gestión de Riesgos del gobierno Municipal de Portoviejo.
- El 17 de febrero de 2025 el Gobierno Nacional, a través del Comité de Operaciones de Emergencia (COE) Nacional, ha declarado sesión permanente y ha activado sus mesas técnicas y grupos de trabajo para coordinar acciones frente a la emergencia provocada por la temporada lluviosa.
- Por las lluvias registradas en el presente año se declararon en emergencia 9 cantones; para coordinar las acciones de respuesta se activaron 6 COE provinciales, así como 46 COE cantonales y 10 COE parroquiales (*Para mayor detalle, revisar las secciones 7 y 8 del presente documento*)



2. Situación Hidrometeorológica actual

Según **Advertencia Meteorológico Nro. 12 emitido por el INAMHI**, con vigencia desde 14:00 del 27 de febrero hasta las 10H00 del 04 de marzo 2025. Continuarán precipitaciones de moderada intensidad y puntual alta en el Litoral y estribaciones de cordillera occidental. Eventos de lluvia menos intensos se presentaría en la región Interandina y Amazonía. Se prevé que los eventos de mayor relevancia se presenten los días 28 de febrero, 01 y 02 de marzo entre horas de la tarde/noche y madrugada.

Las áreas delimitadas en **naranja y rojo** presentan mayor intensidad de amenaza de lluvias y tormentas intensas. Las zonas entrecortadas con **blanco** son propensas a crecidas y desbordamientos de cuerpos de agua.

ZONAS AFECTADAS

- **Región Litoral:** Lluvias de moderada y puntual alta intensidad principalmente en Guayas, Santa Elena, Los Ríos, El Oro y Esmeraldas.
- **Región Sierra:** Lluvias con intensidad ligera a moderada en las zonas cercanas a la estribación de la cordillera occidental, norte y sur, en especial en Bolívar y Loja.
- **Región Amazonía:** Precipitaciones ligeras a moderadas en Napo, Sucumbios, Orellana y Pastaza.
- **Región Insular:** Precipitaciones ligeras a puntualmente fuertes en las islas occidentales: Isabela y Santa Cruz.

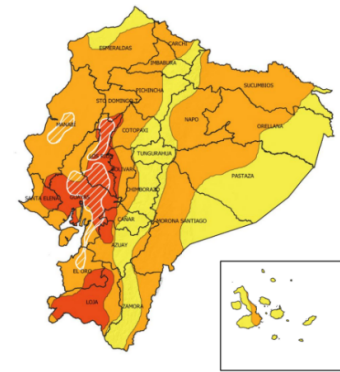


Fig. 1: Mapa de nivel de amenaza. - Incremento de intensidad y distribución de lluvias, tormentas y ráfagas de viento.

Estimación de Máxima Precipitación Acumulada Diaria

REGIÓN	Precipitación acumulada diaria (mm/día)		
	Nivel Medio	Nivel Alto	Muy Alto
Litoral / Insular	10 - 18	18 - 41	41 - 80
Interandina	8 - 11	11 - 30	30 - 60
Amazonia	22 - 31	31 - 60	-

ESTADO DE CUERPOS DE AGUA.

Al momento, en el seguimiento realizado por las Unidades de Monitoreo de la SNGR, se registra **20 cuerpos de agua desbordados**, y **28 cuerpos de agua con tendencia a aumentar de nivel**.

20 cuerpos hídricos desbordados							
Nro.	Provincia	Cantón	Parroquia	Sector	Cuerpo Hídrico	Fecha de Novedad	Observaciones
1	Guayas	Playas	General Villamil (Playas), Cabecera Cantonal	Comuna Engabao	Shuyuna	28/02/2025	Puente afectado, Cumunas incomunicadas
2	Guayas	Playas	General Villamil (Playas)	Varios Sectores	Río Arenas	28/02/2025	Río desbordado
3	El Oro	Pasaje	Buenavista	Buenavista	Río Buenavista	28/02/2025	Río desbordado
4	El Oro	Santa Rosa	Santa Rosa	Casco Urbano	Río Santa Rosa	27/02/2025	Río desbordado
5	Manabí	Portoviejo	Portoviejo	Las Vegas, Puente Rojo.	Río Portoviejo	27/02/2025	Río desbordado
6	Manabí	Rocafuerte	Rocafuerte, Cabecera Cantonal	Varios Sectores	Río Portoviejo	27/02/2025	Viviendas y personas afectadas
7	Manabí	Tosaqua	Bachillero	Carrizal	Carrizal	27/02/2025	Viviendas y personas afectadas
8	Manabí	Santa Ana	Santa Ana De Vuelta Larga, Cabecera Cantonal	Varios Sectores (La Guaijas, La Lucha, Nispero de Sasay)	Río Grande	27/02/2025	Río desbordado
9	Guayas	Guayaquil	Juan Gómez Rendón (Progreso)	Varios Sectores (Barrio Nuevo Progreso - Tamarindo - Divino Niño)	Progreso	26/02/2025	Viviendas y personas afectadas
10	Los Ríos	Babahoyo	Pimocha	rcto. Puerto Luna	La Julia	26/02/2025	Río desbordado
11	Manabí	Puerto López	Salango	Ayampe	Cabañas	26/02/2025	Viviendas y personas afectadas
12	Manabí	Portoviejo	Crucita	Varios Sectores (Las Gilces, Los Ranchos, La Sequita)	Río Portoviejo	26/02/2025	Viviendas y personas afectadas
13	Guayas	Alfredo Baquerizo Moreno (Juján)	Alfredo Baquerizo Moreno (Juján)	Varios Sectores, Dos Puertas, Dos Bocas, El Achiotte, Convento	Jujan	25/02/2025	Viviendas y personas afectadas
14	Manabí	Santa Ana	Ayacucho	Centro de Ayacucho	Río Portoviejo	25/02/2025	Vías anegadas
15	Manabí	Tosaqua	Angel Pedro Giler (La Estancilla)	Varios sectores (Cascol Guayja, Los Pachones)	Carrizal	24/02/2025	Viviendas y personas afectadas
16	Los Ríos	Babahoyo	Barreiro	coop. Victoria del Pueblo	San Pablo	24/02/2025	Técnico de UGR de Babahoyo informa que el Río San Pablo el 19/02/2025 a las 05:00 am el caudal desbordo
17	Los Ríos	Babahoyo	Caracol	rcto. Nueva Fortuna	Catarama	19/02/2025	Desbordado, viviendas, cultivos inundados, las familias se mantienen en sus viviendas con presencia de agua.
18	Los Ríos	Babahoyo	La Unión	Rcto. La Pineda	Pita	19/02/2025	Desbordado, viviendas, cultivos inundados, las familias se mantienen en sus viviendas con presencia de agua.
19	Los Ríos	Babahoyo	Febres Cordero (Las Juntas)(Cab. en Mata de Cacao)	Rcto. Los Álamos -	Chilintomo	15/02/2025	Desbordado, presencia de agua en los cuatro carriles de la vía de primer orden, habilitada con precaución, ruta alterna desde el cruce Chilintomo - el rcto. Las Jaguas
20	Los Ríos	Babahoyo	Pimocha	rcto. La Chorrera	Babahoyo	14/02/2025	Desbordado, familias debido a la alta presencia de agua en los exteriores de sus viviendas les dificulta la circulación.

28 cuerpos hídricos con tendencia a subir de nivel							
Nro.	Provincia	Cantón	Parroquia	Sector	Cuerpo Hídrico	Fecha de Novedad	Observaciones
21	El Oro	Arenillas	Palmales	Palmales	Saman	28/02/2025	UGR GAD confirmó la tendencia
22	Guayas	Naranjito	Naranjito, Cabecera Cantonal	Recinto Siempre Vivas	Milagro	28/02/2025	UGR GAD confirmó la tendencia
23	Los Ríos	Buena Fé	Patricia Pilar	Puente Baba	Baba	28/02/2025	UGR GAD confirmó la tendencia y realizó inspección
24	El Oro	Santa Rosa	La Avanzada	La avanzada	Represa La avanzada	27/02/2025	UGR indica que el río se encuentra con tendencia a aumentar su caudal
25	Guayas	Balzar	Balzar, Cabecera Cantonal	Varios Sectores	Pucon	25/02/2025	UGR GAD confirmó la tendencia y realizó inspección
26	Guayas	Balzar	Balzar, Cabecera Cantonal	Varios Sectores	Chicompe	25/02/2025	UGR GAD confirmó la tendencia y realizó inspección
27	Guayas	Alfredo Baquerizo Moreno (Juján)	Alfredo Baquerizo Moreno (Juján), Cabecera Cantonal	Varios Sectores, Dos Puertas, Dos Bocas, El Achiotte, Convento	Ñauza	25/02/2025	UGR GAD confirmó la tendencia y realizó inspección
28	Los Ríos	Vinces	Vinces	Vinces	Vinces	24/02/2025	UGR GAD confirmó la tendencia y realizó inspección
29	Los Ríos	Vinces	Antonio Sotomayor (Cab. en Playas de Vincés)	Rcto. California	Junquillo	24/02/2025	UGR GAD confirmó la tendencia y realizó inspección
30	Guayas	Nobol	Narcisa de Jesús	Sector Bijagal	Bijagal	21/02/2025	UGR GAD confirmó la tendencia y realizó inspección
31	Guayas	Pedro Carbo	Pedro Carbo	Sector Mata palo y Parque chile	Procel	20/02/2025	UGR GAD confirmó la tendencia y realizó inspección
32	Guayas	Pedro Carbo	Pedro Carbo	Sector Mata palo y Parque chile	Villao	20/02/2025	UGR GAD confirmó la tendencia y realizó inspección
33	Guayas	Samborondón	Tarifa	Recinto alpina	Alpina	20/02/2025	UGR GAD confirmó la tendencia y realizó inspección
34	Guayas	Samborondón	Samborondón	Varios Sectores	Babahoyo	19/02/2025	UGR GAD confirmó la tendencia y realizó inspección
35	Guayas	Samborondón	Samborondón	Varios Sectores	Los Vincés	19/02/2025	UGR GAD confirmó la tendencia y realizó inspección
36	Guayas	Samborondón	Tarifa	Varios Sectores	Los Tintos	19/02/2025	UGR GAD confirmó la tendencia y realizó inspección
37	Guayas	Naranjal	San Carlos	Cabecera Parroquial	Norkay	18/02/2025	UGR GAD confirmó la tendencia y realizó inspección
38	Guayas	El Triunfo	El Triunfo	Payo	Bulubulu	18/02/2025	UGR GAD confirmó la tendencia y realizó inspección
39	Chimborazo	Chunchi	Chunchi	Chunchi	Chaullabamba	18/02/2025	Con tendencia a aumentar de nivel
40	Guayas	Simón Bolívar	Simón Bolívar	varios sectores	Los Amarillos	17/02/2025	UGR GAD confirmó la tendencia y realizó inspección
41	Los Ríos	Baba	Baba	Rcto. San Antonio	El Arenal	17/02/2025	UGR confirmó la tendencia y realizó inspección
42	Los Ríos	Babahoyo	Caracol	Rcto. Las Garzas	Caracol	17/02/2025	UGR confirmó la tendencia y realizó inspección
43	Guayas	Naranjal	Taura	Recinto Cascajal	Taura	13/02/2025	UGR GAD confirmó la tendencia y realizó inspección

28 cuerpos hídricos con tendencia a subir de nivel

Nro.	Provincia	Cantón	Parroquia	Sector	Cuerpo Hídrico	Fecha de Novedad	Observaciones
44	Guayas	Salitre (Urbina Jado)	Junquillal	Recinto Las Peñas, Recinto Laurel de Salitre	Pula	13/02/2025	UGR GAD confirmó la tendencia y realizó inspección
45	Guayas	Salitre (Urbina Jado)	El Salitre (Las Ramas)	Recinto Las Avispas, Recinto Palo Seco	Salitre	13/02/2025	UGR GAD confirmó la tendencia y realizó inspección
46	Guayas	Salitre (Urbina Jado)	El Salitre (Las Ramas)	Varios sectores	Vinces	11/02/2025	UGR GAD confirmó la tendencia y realizó inspección
47	Guayas	Simón Bolívar	Simón Bolívar	Recinto las Delicias	Chilintomo	13/02/2025	UGR GAD confirmó la tendencia y realizó inspección
48	Los Ríos	Buena Fé	San Jacinto de Buena Fé	Pto. Bajaña	Pto. Bajaña	11/02/2025	UGR Buena Fé confirmó la tendencia

3. Eventos Adversos y Afectaciones - Resumen.

Desde el 01 de enero del 2025 a la fecha, por lluvias se han registrado un total de 1.031 eventos adversos, distribuidos de la siguiente manera:

No.	Provincia	Deslizamiento	Inundación	Colapso Estructural	Socavamiento	Vendaval	Aluvión	Hundimiento	Granizada	Tormenta Eléctrica	Total
1	Guayas	3	118	14	7	4	0	0	0	0	146
2	El Oro	57	33	8	10	0	3	5	0	2	118
3	Manabí	18	75	2	1	10	6	0	0	0	112
4	Azuay	64	16	6	5	0	0	0	2	0	93
5	Pichincha	54	17	7	0	1	0	3	0	2	84
6	Loja	64	4	2	4	0	5	0	0	0	79
7	Los Ríos	3	46	7	9	10	0	0	0	0	75
8	Esmeraldas	10	19	3	8	0	0	2	0	0	42
9	Imbabura	26	3	0	3	3	1	1	0	0	37
10	Chimborazo	14	7	0	2	0	11	1	0	0	35
11	Bolívar	29	3	0	0	0	2	0	0	0	34
12	Morona Santiago	15	5	0	3	4	1	0	0	0	28
13	Santa Elena	2	13	7	2	0	0	0	0	0	24
14	Cotopaxi	10	5	0	3	1	0	2	2	0	23
15	Santo Domingo De Los Tsáchilas	7	2	2	2	4	0	0	0	0	17
16	Zamora Chinchipe	9	6	0	0	0	1	0	0	0	16
17	Cañar	9	5	1	0	0	0	0	0	0	15
18	Tungurahua	10	1	0	0	0	0	4	0	0	15
19	Carchi	14	0	1	0	0	0	0	0	0	15
20	Pastaza	4	4	1	0	1	1	0	0	0	11
21	Napo	3	0	0	0	2	2	0	0	0	7
22	Sucumbios	0	2	0	1	0	0	1	0	0	4
23	Orellana	0	0	0	1	0	0	0	0	0	1
	Total	425	384	61	61	40	33	19	4	4	1031
		41,22%	37,25%	5,92%	5,92%	3,88%	3,20%	1,84%	0,39%	0,39%	100%

Fuente: Unidades de Monitoreo SNGR - Instituciones del SNDGIRD. 28/02/2025 -15:00

Por los eventos detallados en la tabla anterior, se han registrado las siguientes afectaciones:

Afectación a Personas:			
	*Personas Fallecidas:	9	 Heridos: 5
	Personas afectadas:	69.873	 **Personas damnificadas: 2.124
	Familias afectadas:	18.846	 Familias damnificadas: 714
Afectación a Viviendas:			
	Viviendas afectadas:	18.238	 Viviendas destruidas: 47
Afectación a servicios básicos esenciales e infraestructura:			
Vías afectadas (kilómetros)		Bienes Privados	
	Primer Orden:	7,12	 Bienes privados afectados: 73
	Segundo Orden:	7,30	
	Tercer Orden:	12,47	 Bienes privados destruidos: 10
	Total Vías afectadas (kilómetros):	26,89	
Bienes públicos		Puentes	
	Bienes públicos afectados: Rotura de tubería, poste de alumbrado público, cancha municipal, alcantarillado, muros de contención	56	 Puentes afectados: 11
	Bienes públicos destruidos: Postes de alumbrados eléctricos, muro de contención, tanques de reserva y tubería de agua de consumo	13	 Puentes destruidos: 3
Infraestructura Educativa			



Unidades Educativas afectados: **24**



Unidades Educativas con daño funcional **68**



Ha. Cultivo Afectados **907,10**



Animales afectados **150**

Ha. Cultivo Perdidos **1.011,37**

Animales Muertos **45.328**

* 9 Fallecidos: 7 por deslizamientos, 1 personas por caída de un rayo y 1 por inundación.

** Se ha recategorizado varios damnificados a afectados de acuerdo al levantamiento que se está realizando en territorio

Fuente: Unidades de Monitoreo SNGR - Instituciones del SNDGIRD. 28/02/2025 -15:00

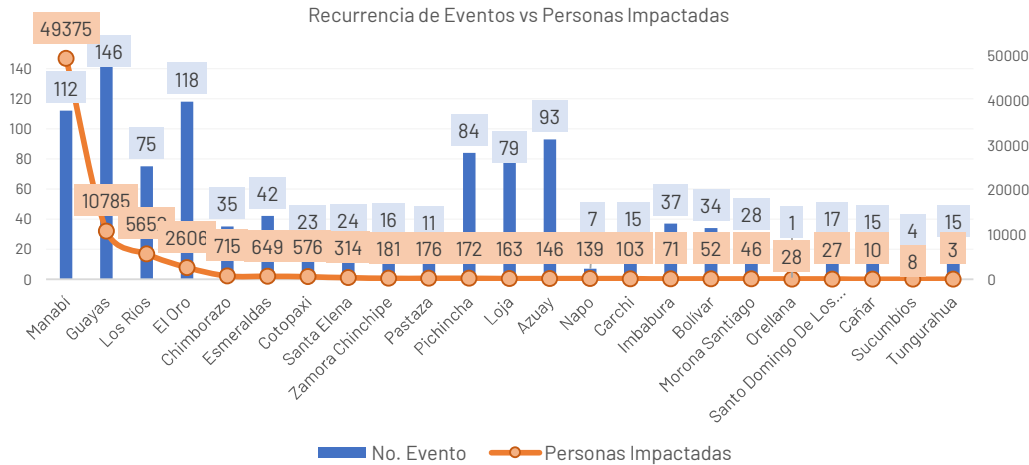
Nota aclaratoria: Toda la información de cifras mostradas en el presente Informe, está sujeta a variación en virtud del levantamiento continuo de información.

4. Detalle de afectaciones por provincias

La provincia con mayor impacto a la población es **Manabí** con **49.375** personas impactadas con 112 eventos, seguido de **Guayas** con **10.785** personas impactadas y 146 eventos.

No.	Provincia	No. Evento	Fallecidos	Heridos	Personas Impactadas	Personas afectadas	Familias afectadas	Personas Damnificadas	Familias Damnificadas	Viviendas Afectadas	Viviendas Destruidas	Centros De Salud Afectados	Puentes Afectados	Puentes Destruidos	Bienes Públicos Afectados	Bienes Públicos Destruidos	Bienes Privados Afectados	Bienes Privados Destruidos	Kilómetros Lineales De Vías Afectadas	Ha Cultivo Afectados	Ha Cultivo Perdidos	Animales Afectados	Animales Muertos
1	Manabí	112	4	1	49375	47732	12452	1643	554	12545	6	1	0	0	3	0	1	0	1,62	0	0	0,00	0,00
2	Guayas	146	0	0	10785	10775	3179	10	4	3097	4	4	3	0	1	0	0	0	0,08	82,5	156,5	0,00	0,00
3	Los Rios	75	0	0	5652	5637	1490	15	7	1247	7	3	1	0	6	2	9	0	0,75	217	225,5	0,00	0,00
4	El Oro	118	0	0	2606	2571	854	35	8	864	7	0	3	0	5	0	2	0	3,02	1	0,2	0,00	0,00
5	Chimborazo	35	0	1	715	715	183	0	0	15	0	5	1	0	0	0	3	0	5,03	14	9	100,00	40,00
6	Esmeraldas	42	0	0	649	372	132	277	102	133	3	1	0	0	7	1	0	0	0,16	0	0	0,00	0,00
7	Cotopaxi	23	0	0	576	576	144	0	0	10	0	0	1	0	2	0	10	0	0,43	128,1	596,1	0,00	0,00
8	Santa Elena	24	0	0	314	314	89	0	0	81	3	0	1	0	4	0	0	0	0,61	0	0	0,00	0,00
9	Zamora Chinchipe	16	1	0	181	137	37	44	11	35	0	0	0	0	0	0	10	1	0,22	153,5	0	0,00	45257,00
10	Pastaza	11	0	0	176	170	45	6	1	3	1	0	0	0	4	0	1	0	0,14	0	4,5	0,00	0,00
11	Pichincha	84	1	1	172	167	45	5	2	65	2	0	0	0	1	0	6	0	2,78	0	0	0,00	0,00
12	Loja	79	0	0	163	132	43	31	9	68	5	0	1	6	3	7	2	1,32	0	0	0,00	0,00	
13	Azuay	93	0	2	146	137	37	9	2	22	3	0	1	1	1	2	9	0	2,46	100	12	0,00	0,00
14	Napo	7	0	0	139	121	27	18	5	0	0	0	0	0	1	0	0	0	0,05	3	3,3	50,00	31,00
15	Carchi	15	0	0	103	98	25	5	1	2	2	0	0	1	3	0	0	0	0,29	0	0,97	0,00	0,00
16	Imbabura	37	2	0	71	64	22	7	2	13	1	0	0	0	5	4	0	1	3,94	3	3,3	0,00	0,00
17	Bolivar	34	0	0	52	41	12	11	4	7	1	0	0	0	4	0	8	4	1,53	0	0	0,00	0,00
18	Morona Santiago	28	0	0	46	39	11	7	1	12	1	0	0	0	1	0	4	0	0,64	0	0	0,00	0,00
19	Orellana	1	0	0	28	28	4	0	0	4	0	0	0	0	0	0	0	0	0	0	0	0,00	0,00
20	Santo Domingo De Los Tsáchilas	17	0	0	27	27	9	0	0	9	0	0	0	0	2	0	2	1	0,88	205	0	0,00	0,00
21	Cañar	15	0	0	10	10	3	0	0	3	0	1	0	0	0	1	1	1	0,23	0	0	0,00	0,00
22	Sucumbios	4	0	0	8	8	2	0	0	2	0	0	0	0	0	0	0	0	0,02	0	0	0,00	0,00
23	Tungurahua	15	1	0	3	2	1	1	1	1	1	0	0	0	0	0	0	0	0,69	0	0	0,00	0,00
Total		1031	9	5	71897	69873	18846	2124	714	18238	47	15	11	3	56	13	73	10	26,89	907,10	1011,37	150	45328

Fuente: Unidades de Monitoreo SNGR - Instituciones del SNDGIRD. 28/02/2025 -15:00



Nota: * Personas Impactadas incluye a personas afectadas y damnificadas.
Fuente: Unidades de Monitoreo SNGR - Instituciones del SNDGIRD. 28/02/2025 -15:00

A continuación, se detallan los eventos peligrosos que registraron personas fallecidas a causa de lluvias desde el 01 de enero de 2025 a la fecha:

Nro.	Provincia	Cantón	Parroquia	Sector	Evento	Fecha del Evento	No. de fallecidos	Descripción
1	Manabí	Portoviejo	Francisco Pacheco	Cda. Fátima, Calle San Agustín	Deslizamiento	17/02/2025	4	Producto de las lluvias se produjo un deslizamiento en el sector provocando el colapso de una vivienda.
2	Zamora Chinchipe	Zamora Chinchipe	Guayzimi	Las Brisas	Inundación	06/02/2025	1	Debido al desbordamiento del río se produjo el arrastre de 1 persona su deceso.
3	Imbabura	Antonio Ante	San Roque	Barrio San Miguel	Deslizamiento	21/01/2025	2	Se produjo un deslizamiento de tierra donde trabajadores de una empresa contratista realizaban labores de alcantarillado.
4	Tungurahua	Ambato	San Fernando	San Isidro de Tambaquí, vía Aguaján - San Fernando	Deslizamiento	09/01/2025	1	El debilitamiento del talud provocó un deslizamiento que destruyó una vivienda y el fallecimiento de una persona.
5	Pichincha	Quito	Chimbacalle	Juan Borgoñón y Rodrigo de Ocampo	Tormenta eléctrica	07/01/2025	1	Se registró una persona fallecida por caída de rayo debido a una tormenta eléctrica.
Total:							9	

Fuente: Unidades de Monitoreo SNGR - Instituciones del SNDGIRD. 28/02/2025 -15:00

5. Alojamientos Temporales

Durante este periodo, por lluvias se activaron 8 Albergues Temporales activos y 3 albergues los cuales se encuentran cerrados.

- Alojamientos temporales **activos:**

No.	PROVINCIA	CANTON	PARROQUIA	NOMBRE ALOJAMIENTO	Núm. personas	Núm. familias
1	El Oro	Huaquillas	Huaquillas	Albergue 8 de septiembre	5	1
2	El Oro	Piñas	San Roque (Ambrosio Maldonado)	La Casa de la Curia	10	2
3	Manabí	Portoviejo	Abdón Calderón	Iglesia Evangélica Alianza	88	30
4	Manabí	Portoviejo	Abdón Calderón	Escuela Emilio Uzcátegui No 171	52	18
5	Manabí	Portoviejo	Alhajueta (Bajo Grande)	Casa comunal 9 de Mayo Agua Blanca	70	22
6	Manabí	Portoviejo	Riochico	Casa Comunal Chacras Afuera Rio Chico	30	9
7	Pichincha	Cayambe	Ascázubi	Casa Comunal El Manzano	7	2
8	Los Ríos	Babahoyo	Pimocha	Iglesia- Casa de Oración Redimidos por la Sangre del Cordero	-	-
Total					262	84

- Alojamientos temporales **cerrados:**

No.	Provincia	CANTON	PARROQUIA	TIPO ALOJAMIENTO	NOMBRE DEL SITIO DE ALOJAMIENTO TEMPORAL	FECHA DE APERTURA	FECHA DE CIERRE
1	Bolívar	San Miguel	Balsapamba	Refugio temporal	Casa Comunal Chaupiyacu	15/2/2025	21/2/2025
2	Guayas	El Triunfo	El Triunfo		Iglesia Evangélica	17/1/2025	23/1/2025
3		Playas	General Villamil (Playas)	Campamento Temporal	Centro Recreacional Coliseo Cacique Tumbala	11/2/2025	12/2/2025

Fuente: Unidades de Monitoreo SNGR - Instituciones del SNDGIRD. 28/02/2025 -15:00

6. Asistencia Humanitaria

Por eventos producidos por lluvias desde el 01 de enero de 2025 a la fecha, se ha entregado la siguiente asistencia humanitaria:

- Desde el 01 de enero, la SNGR ha entregado a la población afectada un total de 32.328 bienes de asistencia humanitaria:

Nro.	Provincia	KCA (15 días - 4 personas)	KPRH (para 3 días)	Kit de Aseo Personal	Camas	Cobijas / Frazadas	Colchones	Kit de Dormir	Kit de Vajilla	Kit de Limpieza (albergue)	Mosquiteras, Redes de Cama	Tanque de 2500 lt	Purificador de Agua	Sachet de Oloro	Otro	Bese Metálica para tanques de agua	Balde de 10 lt	Juego de Sábanas	Almohada	Kit de Limpieza	Kit Purificadores de Agua	Total	Personas beneficiadas	Familias beneficiadas	
1	Azuay	0	23	15	0	0	0	11	0	0	0	0	0	0	0	0	0	0	0	0	14	0	63	73	17
2	Bolívar	11	4	11	0	0	0	8	0	0	0	1	0	0	0	0	0	0	0	0	0	0	35	27	10
3	Carchi	0	2	2	0	6	3	0	2	0	0	0	1	0	0	0	0	0	6	2	0	24	5	1	
4	Chimborazo	24	0	18	0	0	0	7	0	0	0	0	0	0	7	0	0	0	0	5	0	61	715	183	
5	Cotopaxi	9	2	0	0	0	0	3	0	0	0	0	0	0	11	0	0	0	0	3	0	28	34	9	
6	El Oro	360	540	200	0	0	0	165	45	0	0	0	0	0	0	0	0	0	0	288	0	1598	1152	414	
7	Esmeraldas	0	113	56	11	0	0	41	0	0	0	0	10	0	0	0	0	0	0	0	0	231	178	73	
8	Guayas	255	1053	157	0	0	0	47	0	0	0	9	0	0	0	0	0	0	30	34	0	1585	10405	2692	
9	Imbabura	0	14	9	0	0	0	0	0	0	0	1	9	0	0	1	0	0	0	1	0	35	52	19	
10	Loja	17	0	0	0	0	0	0	0	0	0	0	0	0	0	0	0	0	0	0	0	17	0	0	

Nro.	Provincia	KCA (15 días - 4 personas)	KPRH (para 3 días)	Kit de Aseo Personal	Camas	Cobijas / Frazadas	Colchones	Kit de Dormir	Kit de Vajilla	Kit de Limpieza (alberque)	Mosquiteras, Redes de Cama	Tanque de 2500 lt	Purificador de Agua	Sachet de Cloro	Otro	Base Metálica para tanques de agua	Galde de 10 lt	Juego de Sábanas	Almohada	Kit de Limpieza	Kit Purificadores de Agua	Total	Personas beneficiadas	Familias beneficiadas
11	Los Ríos	0	381	9	0	0	0	8	0	9	0	14	0	0	0	0	0	0	0	0	0	421	1241	383
12	Manabí	103	269	372	213	349	165	201	3	0	0	0	8412	16740	84	0	93	0	455	372	8	27839	1203	391
13	Morona Santiago	0	6	6	0	0	0	0	0	0	0	0	0	0	0	0	0	0	0	0	0	12	27	6
14	Pastaza	0	64	0	0	0	0	5	0	0	0	0	0	0	11	0	0	0	0	0	0	80	170	44
15	Pichincha	0	0	0	0	0	0	6	0	0	0	0	0	0	0	0	0	0	0	0	0	6	25	5
16	Santa Elena	0	20	20	0	0	0	19	0	0	0	0	0	0	0	0	0	0	0	0	20	79	73	20
17	Santo Domingo De Los Tsáchilas	2	3	2	0	0	0	10	3	0	0	0	0	0	0	0	0	0	0	3	0	23	18	4
18	Zamora Chinchipe	53	1	13	0	17	17	0	11	0	17	0	0	0	0	0	0	17	34	11	0	191	245	64
Total General		834	2495	890	224	372	185	531	64	9	17	25	8432	16740	113	1	93	17	525	753	8	32328	15643	4335

- Desde el 01 de enero, la Instituciones del Sistema Nacional Descentralizado de Gestión Integral de Riesgos y Desastres, han entregado un total de 9.424 bienes de asistencia humanitaria:

Nro.	Provincia	KCA (15 días - 4 personas)	KPRH (para 3 días)	RA (24 horas)	Kit de Aseo Personal	Kit de Vestir	Toallas de Baño	Camas	Cobijas / Frazadas	Colchones	Kit de Dormir	Kit de Cocina	Kit de Vajilla	Cocinas	Mosquiteras, Redes de Cama	Agua en Recipiente no Retornable (gal)	Agua Distribuida en Tanqueros (gal) Potable	Láminas de Zinc	Clavos - Techo - Unidades	Otro	Semillas	Kit de Limpieza	Juego de Sábanas	Litro de Cloro	Otro	Kit Purificadores de Agua	Total	Personas beneficiadas	Familias beneficiadas
1	Bolívar	0	0	13	13	56	0	0	0	0	0	0	0	0	0	0	0	0	0	0	0	0	0	0	13	0	95	54	20
2	Chimborazo	0	0	0	0	0	0	0	0	0	0	0	0	0	0	0	0	0	0	0	10	0	0	0	0	0	10	715	183
3	Guayas	15	1188	100	3	1	0	0	4	921	144	0	0	0	128	0	0	0	0	0	1	694	0	0	0	3199	5264	1795	
4	Imbabura	5	0	0	0	11	0	0	0	0	2	1	0	0	0	0	1600	0	0	1	0	1	0	0	0	1621	60	20	
5	Loja	17	0	0	0	0	0	0	0	0	0	0	0	0	0	0	0	0	0	0	0	0	0	0	0	17	12	13	
6	Los Ríos	410	2	0	0	0	0	0	0	0	0	0	0	0	120	0	10	0	12	0	0	0	0	200	50	46	850	4265	1068
7	Morona Santiago	0	6	0	0	0	0	0	0	0	2	0	1	1	0	0	0	68	8	450	0	0	0	0	0	536	29	7	
8	Napo	1	0	0	0	44	0	0	0	0	12	1	0	0	0	3200	0	0	0	0	0	0	0	0	0	3258	197	37	
9	Pastaza	0	4	0	4	0	0	0	0	0	0	1	2	0	0	0	0	0	0	0	0	0	0	0	0	11	12	2	
10	Pichincha	24	0	0	9	3	3	0	3	0	6	0	0	0	0	0	0	0	0	0	0	0	0	0	0	48	109	33	
11	Santa Elena	0	0	0	0	0	0	0	0	0	0	0	0	0	0	0	0	0	0	1	0	0	0	0	0	1	9	2	
12	Santo Domingo De Los Tsáchilas	0	3	0	2	0	0	0	0	0	0	0	0	0	0	0	0	0	0	0	0	0	0	0	0	5	9	1	
13	Tunquahua	2	0	1	2	1	0	1	0	1	1	0	0	0	0	0	0	0	0	0	2	0	0	0	0	11	3	3	
Total General		474	1203	114	33	116	3	1	7	922	167	3	3	1	128	120	4800	78	8	464	10	4	694	200	63	46	9662	10738	3184

Fuente: Unidades de Monitoreo SNGR - Instituciones del SNDGIRD. 28/02/2025 -15:00

7. Declaratorias de Alerta y emergencia vigentes:

- Desde el 01/01/2025 hasta la presente fecha se han declarado las siguientes alertas:

Fecha de declaratoria	Provincia	Cantón	Parroquia	Nivel de Alerta	Observación
25/02/2025	Guayas	Pedro Carbo		ROJA	Declarar el cambio de estado de alerta de amarillo a ROJA en el cantón
24/02/2025	El Oro, Esmeraldas, Guayas, Manabí, Los Ríos y Santa Elena.			ROJA	Mediante RESOLUCIÓN Nro. SNGR-046-2025, emitida por la Secretaría Nacional de Gestión de Riesgos se resolvió acoger el Informe Técnico No. SGR-SGIAR-2025-001, A fin de precautelar mayores afectaciones causadas a raíz del aumento de precipitaciones y deslizamientos de tierra
24/02/2025	Azuay, Bolívar, Chimborazo, Cotopaxi, Loja, Santo Domingo de los Tsáchilas			Naranja	

Fecha de declaratoria	Provincia	Cantón	Parroquia	Nivel de Alerta	Observación
24/02/2025	Zamora Chinchipe, Pichincha, Napo, Carchi, Imbabura, Morona Santiago, Orellana, Pastaza, Cañar, Tungurahua, Sucumbios y Galápagos			Amarilla	
18/02/2025	Manabí	Portoviejo	Varios sectores	NARANJA	Declarar el estado de alerta Naranja en la ciudadela Fátima de la ciudad de Portoviejo en un área de 21.9 hectáreas, sustentado en el informe GADMP2025-CGR-INF-005 elaborado por la Dirección de Gestión de Riesgos del gobierno Municipal de Portoviejo (Resolución de Declaratoria de Estado de Alerta naranja No. GADM-2025-ALC-001)

- El 01/01/2025 hasta la presente fecha se han declarado la siguiente emergencia regional:

Fecha de declaratoria	Provincia	Fecha de Cierre	Estado	Observación
24/02/2025	Guayas, Los Ríos, Manabí, El Oro, Esmeraldas, Santa Elena, Loja Y Azuay	26/04/2025	Vigente	Mediante RESOLUCIÓN No. SNGR-050-2025, La SNGR resuelve declarar por el plazo de SESENTA (60) DÍAS, la situación de emergencia regional por época lluviosa, debido a la magnitud de los eventos, su alta recurrencia, los impactos generados a las personas, viviendas, servicios básicos esenciales e infraestructura y el impacto de los eventos registrados a la fecha a nivel nacional. Esta declaratoria permitirá movilizar fondos y personal adicional, en las regiones

- Desde el 01/01/2025 hasta la presente fecha se ha declarado en emergencia Cantonal:

Nro.	Fecha de la Declaratoria	Provincia	Cantón	Fecha de Cierre	Estado	Observación
1	25/2/2025	Loja	Calvas		Vigente	Declarar al cantón Calvas en emergencia por la temporada invernal.
2	25/2/2025	El Oro	Piñas		Vigente	Declarar al cantón Piñas en emergencia por la temporada invernal.
3	23/2/2025	Imbabura	Cotacachi		Vigente	Declarar al cantón Cotacachi en emergencia por la temporada invernal.
4	23/2/2025	Loja	Loja		Vigente	Declarar al cantón Loja en emergencia por la fuerte temporada invernal en el territorio local.
5	20/2/2025	Loja	Saraguro		Vigente	Declarar al cantón Saraguro en emergencia por la fuerte temporada invernal en el territorio local.
6	17/2/2025	Loja	Olmedo		Vigente	Declarar en emergencia por las lluvias suscitadas en el cantón produciendo un deslizamiento que afecta a varios sectores
7	9/2/2025	Zamora Chinchipe	Centinela del Cóndor		Vigente	El cantón Centinela del Cóndor se declaró en emergencia
8	7/2/2025	Zamora Chinchipe	Nangaritza	8/3/2025	Vigente	Declarar en emergencia grave al sector Las Brisas, parroquia Gunyzimi, cantón Nangaritza, bajo circunstancias de fuerza mayor, con el objeto de prevenir, mitigar y remediar las inundaciones por desbordamiento del río Nangaritza .
9	9/1/2025	Bolívar	Chimbo	9/3/2025	Vigente	Acoger la recomendación del COE cantonal, sobre la declaratoria de emergencia en base a los informes presentados y DECLARAR EN EMERGENCIA al Gobierno Autónomo Descentralizado Municipal del Cantón Chimbo, por el lapso de 60 días, a fin de intervenir y controlar de forma imminente la afectación vial y estructural, provocados por el deslizamiento de tierra. EN EL SECTOR DE TAMBAN, CIUDADELA BENALCAZAR DEL CANTON CHIMBO, PROVINCIA DE BOLÍVAR

El 10 de febrero, **El Gobierno Parroquial García Moreno** de cantón Cotacachi provincia de Imbabura se declaró en **desastre** por deslizamiento, debido a la magnitud y el impacto de los eventos registrados.

8. COE activados

Por lluvias desde el 01/01/2025 hasta la presente fecha se han activado, **6 COE provinciales, 46 COE cantonales y 10 COE parroquiales:**

COE PROVINCIAL

No.	Provincia	Fecha de activación	Estado
1	Azuay	27/02/2025	Activo
2	Los Ríos	25/02/2025	Activo
3	Guayas	24/02/2025	Activo
4	Loja	23/02/2025	Activo
5	Manabí	17/02/2025	Activo
6	Santa Elena	13/02/2025	Activo

COE PARROQUIAL

No.	Provincia	Cantón	Parroquia	Fecha de activación	Estado
1	Los Ríos	Puebloviejo	San Juan	27/02/2025	Activo
2	Los Ríos	Baba	Isla de Bejuical	25/02/2025	Activo
3	Loja	Loja	San Lucas	21/02/2025	Activo
4	Bolívar	San Miguel	Balsapamba	18/02/2025	Activo
5	Cotopaxí	La Maná	Guasaganda	17/2/2025	Activo
6	Napo	El Chaco	Sardinas	17/2/2025	Activo
7	Azuay	Cuenca	Victoria del Portete	12/2/2025	Activo
8	Cotopaxí	La Maná	Pucayacu	12/2/2025	Activo
9	Imbabura	Cotacachi	García Moreno	7/2/2025	Activo
10	Loja	Quilanga	San Antonio de las Aradas	7/1/2025	Activo

COE CANTONAL

No.	Provincia	Cantón	Fecha de activación	Estado
1	Bolívar	Las Naves	17/2/2025	Activo
2		San Miguel	19/2/2025	Activo
3		Chimbo	6/1/2025	Activo
4	Chimborazo	Cumandá	19/2/2025	Activo
5		Riobamba	10/1/2025	Activo
6	El Oro	Portovelo	24/2/2025	Activo
7		Piñas	25/2/2025	Activo
8		Balsas	21/2/2025	Activo
9	Esmeraldas	Eloy Alfaro	13/2/2025	Activo
10	Guayas	Guayaquil	22/2/2025	Activo
11		Pedro Carbo	25/2/2025	Activo
12		Alfredo Baquerizo Moreno (Juján)	17/2/2025	Activo
13	Bolívar	Simón Bolívar	19/2/2025	Activo
14		Santa Lucía	20/2/2025	Activo
15	Imbabura	Cotacachi	13/2/2025	Activo
16	Loja	Pindal	28/2/2025	Activo
17		Calvas	27/2/2025	Activo
18		Gonzanamá	27/2/2025	Activo
19		Chaguarpamba	21/2/2025	Activo
20		Loja	21/2/2025	Activo
21		Saraguro	20/2/2025	Activo
22		Paltas	18/2/2025	Activo
23		Olmedo	17/2/2025	Activo
24		Celica	14/2/2025	Activo
25		Quilanga	8/1/2025	Activo

26	Los Ríos	Puebloviejo	24/2/2025	Activo
27		Quevedo	20/2/2025	Activo
28		Babahoyo	28/2/2025	Activo
29		Buena Fé	18/2/2025	Activo
30		Montalvo	21/2/2025	Activo
31		Valencia	22/2/2025	Activo
32		Urdaneta	24/2/2025	Activo
33	Manabí	Jipijapa	25/2/2025	Activo
34		Paján	25/2/2025	Activo
35		Rocafuerte	23/2/2025	Activo
36		Montecristi	25/2/2025	Activo
37		Puerto López	23/2/2025	Activo
38		Tosagua	23/2/2025	Activo
39		Portoviejo	18/2/2025	Activo
40		Bolívar	17/2/2025	Activo
41		Santa Ana	17/2/2025	Activo
42	Napo	El Chaco	20/2/2025	Activo
43	Santa Elena	Santa Elena	21/2/2025	Activo
44		Salinas	13/2/2025	Activo
45	Zamora Chinchipe	Centinela del Cóndor	9/2/2025	Activo
46		Nangaritza	7/2/2025	Activo

9. Eventos adversos de alto impacto

A continuación, se detalla los eventos adversos de alto impacto que al momento se encuentran activos:

Zona 1

- **Carchi/ Tulcán/ Chical/ Comunidad San Marcos, Las Peñas.** Por precipitaciones del 14/02/2025, se suscitó un deslizamiento de flujos de lodo y material vegetal, afectando a los cables de energía quedando la comunidad sin energía eléctrica (restablecido). Al ser un territorio comunitario se coordina con el Presidente de la comunidad que se reubiquen las viviendas por seguridad a otro sitio, por lo que se planificará con el GAD C Tulcán el apoyo de materiales, cabe recalcar que esta acción está en proceso.
 - **24 familias y 96 personas afectadas (evacuan por seguridad tarde y noche)**
 - **1 bien público afectado (cables de energía eléctrica)**

SNGR y GAD realizaron la inspección técnica con la finalidad de identificar y analizar las amenazas de movimiento en masa existentes. Presidente de la comunidad coordinará con la SNGR que se realice una capacitación de las medidas de protección personal, plan de evacuación, rutas de evacuación, puntos de encuentro y conformación del comité comunitario.

Zona 4

- **Manabí/Tosagua/ Bachillero/ Sector Romeral** A causa del desbordamiento del río Carrizal el 27/02/2025, ha provocado la inundación en el sector, las viviendas se mantienen inundadas.
 - **100 viviendas afectadas (Dato preliminar)**
 - **100 familias afectadas (400 personas afectadas Dato preliminar)**

UGR GAD Cantonal realiza el levantamiento de información, SNGR-CZ4 UMEVA realiza seguimiento al evento..
- **Manabí/Santa Ana/Santa Ana de Vuelta Larga/Varios Sectores (La Guajías, La Lucha, Nispero de Sasay)** Por lluvias suscitadas el 26/02/2025 se produjo el desbordamiento del río Grande provocando la inundación de varias familias, mismas que se mantienen en sus viviendas. Al momento las familias están inundadas.
 - **150 familias afectadas, (personas bajo evaluación)**

UGR GAD Cantonal confirma evento realiza EVIN, SNGR-CZ4 UMEVA realiza monitoreo.
- **Manabí/Portoviejo/Crucita/Varios Sectores (Las Gilces, Los Ranchos, La Sequita)** Producto de las lluvias suscitadas la tarde y noche del 25/02/2025 el Río Portoviejo presenta incremento de caudal, presentando desbordamiento, que causó una inundación de varias viviendas, causando afectación y daños de enseres y medios de vida como cultivos, al momento las familias se mantienen en sus viviendas. el río continúa desbordado.
 - **30 familia, (personas bajo evaluación)**
 - **30 viviendas afectadas**

SNGR confirma e informa el evento.
- **Manabí/Tosagua/Ángel Pedro Giler (Estanilla)/Varios sectores (La Pastora, El Gramal, Figueroa, Los Pachones, Las Cañitas, La Poza, La Palma)** Producto de las lluvias suscitadas, se produjo el desbordamiento del Río Carrizal, varias viviendas se encuentran con afectación, las familias permanecen en sus viviendas, al momento se encuentra desbordado.
 - **226 viviendas afectadas. (Dato preliminar)**
 - **226 familias afectadas (904 personas afectadas) Dato preliminar)**

GAD Cantonal realiza el levantamiento de información, SNGR CZ4 realiza seguimiento al evento.
- **Manabí/Bolívar/Calceta/ Varios Sectores (Betania, Ciudadela Municipal, Inés Moreno, Santa Martha, San Felipe, La Karina, Olga Cobos, Santa Lucía, Divino Niño, Barrio Norte).** Por lluvias del 24/02/2025 se produjo el desbordamiento del río Mosca, provocando afectación a varias familias, mismas que se mantienen en sus viviendas y aún siguen inundadas. El estado actual del río es desbordado.
 - **2203 familias afectadas, (Personas afectadas 8.812) Dato Preliminar**

- 2203 viviendas afectadas (Dato preliminar)
- 7 UE afectadas (Ingreso de agua)
- 1 bien Público afectado (Distrito de Educación 13D06 Bolívar - Junín)
- 1 Centro de salud afectado (Centro de Salud Tipo A IESS Calceta)

GAD Cantonal realiza el levantamiento de información, SNGR CZ4 realiza seguimiento al evento.

- **Manabí/Portoviejo/Río Chico/Varios sectores (Río Chico, tomatal, Chacras Adentro, Zapote, Tomatal, Zapote, San Vicente, San Clemente, La Balsita, Santa Martha, Bejuco)** Por lluvias el 24/02/2025 se produjo el desbordamiento del río Río Chico, Al momento producto del desbordamiento del río se reportan afectaciones de viviendas, al momento el río continúa desbordado. Se registran las familias que se encuentra en el Alojamiento Temporal el cual fue activado en las instalaciones del Seguro Campesino las Chacras.
 - 100 viviendas afectadas (Dato preliminar).
 - 100 familia afectadas (personas en evaluación).
 - 5 familias, 16 personas albergadas.

GAD Parroquial en los sitios realiza recorridos, coordina acciones para familias que requieren ser evacuadas, alcalde de Portoviejo en las zonas bajas realizó recorridos, cuerpo de Bomberos Portoviejo monitorea.

- **Manabí/Portoviejo/Abdón Calderon/ Bijagual, Maconta, San Gabriel, San Vicente.** Por lluvias del 23/02/2025 se suscitó inundación en el sector, provocando afectación a varias familias. UGR GAD Cantonal realizó la apertura de alojamiento temporal en la Iglesia Evangélica Alianza y los sectores aún se encuentran inundados ya que las quebradas Maconta y Bijagual continúan desbordadas ocasionando afectaciones, una vivienda fue arrastrada por las corrientes con personas dentro.
 - 1 vivienda destruida
 - 31 familias, 89 personas afectadas (albergadas en alojamiento temporal)
 - 25 viviendas afectadas.

Cuerpo de Bomberos en el sitio realizó trabajos de búsqueda y rescate y brinda apoyo en la evacuación de las familias., UGR GAD Portoviejo continúan los trabajos de levantamiento de EVIN, SNGR CZ4 da seguimiento al evento.

- **Manabí/Sucre/Charapotó/Varios Sectores (Cañita, San Bartolo, Pasadero)** Por lluvias suscitadas en horas de la tarde del 22/02/2025 se produjo el desbordamiento de la quebrada Cañitas, provocando inundación en el sector. Al momento la quebrada se encuentra normal, la vía actualmente se encuentra parcialmente habilitada.
 - 34 familias afectadas 112 personas afectadas.
 - 35 viviendas afectadas
 - 11 Familias, 39 personas damnificadas

UGR GAD Cantonal realiza EVIN, GAD Provincial, GAD Cantonal y CB Sucre realizaron trabajos de evacuación de agua y lodo de los sectores afectados.

- **Manabí/Tosagua/Tosagua/Varios sectores (San Ramón, Juncal, El Tambo).** Por lluvias del 22/02/2025, se produjo el incremento del caudal y desbordamiento de la quebrada Maconta, causando inundación en los sitios mencionados, varias viviendas se encuentran con afectación. Las familias permanecen en sus viviendas, COE Cantonal se activó el día 23/02/2025 a las 15:00, en el sitio Casical se reporta una Unidad Educativa afectada con acumulación de agua. Al momento la quebrada Maconta de Tosagua continúa desbordada.
 - 300 familias, personas afectadas por confirmar.
 - 300 viviendas afectadas.
 - 1 U.E Jaime Roldós Aguilera

UGR del GAD Cantonal en los sitios realiza levantamiento de información, jefe Político realiza recorridos en los diferentes sitios, CZ4 SNGR realizó recorrido en los sectores afectados.

- **Manabí/Portoviejo/Francisco Pacheco/Cda. Fátima, Calle San Agustín.** Producto de las lluvias suscitadas en horas de la madrugada del 17/02/2025, se produjo un deslizamiento en el sector provocando el colapso de una vivienda.
 - 1 vivienda destruida
 - 1 herido
 - 4 personas fallecidas

Cuerpo de Bomberos de Portoviejo realizó labores de rescate de las personas fallecidas, UGR GAD Cantonal y Cuerpo de Bomberos de Portoviejo realizaron los trabajos de limpieza en el sector. SNGR realiza el seguimiento del evento.

- **Manabí/Portoviejo/Colón/ Varios Sectores.** Debido a las lluvias del 16/02/2025, se suscitó el desbordamiento de la quebrada Maconta, afectando a varias viviendas. Cabe indicar que el nivel actual de la quebrada es normal.
 - 21 familias, 57 personas afectadas
 - 49 familias, 104 personas damnificadas
 - 70 viviendas afectadas

SNGR entregó AH por parte de la SNGR CZ4.

Zona 5

- **Los Ríos/ Babahoyo/Pimocha/rcto. Puerto de Luna - rcto. La Delia - Estero La Julia.** Por lluvias del 26/02/2025, se reportó desbordamiento del estero La Julia, en donde varias viviendas se vieron afectadas. Mediante visita al sitio, se realizó levantamiento de información, actualmente las familias se mantienen en las viviendas con presencia de agua.
 - 800 personas afectadas.
 - 200 familias afectadas.
 - 200 viviendas afectadas.

Gobernador de Los Ríos en coordinación con ministerios realizó barrido de afectaciones en la zona afectada el 26/02/2025, DGR Babahoyo con técnico de UPREA de la SNGR se mantienen realizando levantamiento EVIN del evento, Cruz Roja entregó 46 kits de agua segura a las familias afectadas. Prefectura de Los Ríos colaboró con maquinaria en el sitio y se encuentra colaborando con levantamiento EVIN en el sitio. MAG realizó levantamiento de MAAPEA y colaboró con la colocación de una carpa temporal en el sitio. MIES entregó 50 kits de ropa a 30 familias afectadas.

- **Santa Elena/Santa Elena/Colonche/comuna Palmar.** Debido a las fuertes precipitaciones del 26/02/2025, varias viviendas del Barrio Santa María se encuentran inundadas.
 - 30 viviendas afectadas (Datos preliminares)
 - 30 familias afectadas (datos preliminares)UGR del cantón Santa Elena se encuentra en sitio levantando información, para proceder con ayuda.
- **Santa Elena/Santa Elena/San José de Ancón/comuna Prosperidad.** Debido a lluvias del 25/02/2025, se desbordó el río Tambo, el caudal continúa desbordado y las familias se mantienen en las viviendas.
 - 25 viviendas afectadas (Datos preliminares)
 - 25 familias afectadas (datos preliminares)Personal de la SNGR se encuentra en sitio conjuntamente con la UGR del cantón Santa Elena levantando información. Personal de Ambiente del GADMSE realizó un recorrido para evaluar la situación de emergencia, COE Parroquial de San José de Ancón se reunió con personal de UGR Santa Elena y SNGR para proceder a activar el Alojamiento Temporal Casa Comunal Prosperidad. EMASA realizó fumigación del Alojamiento Temporal, Cuerpo de bomberos de Santa Elena, MSP, CONADIS continúan con trabajos en territorio de traslado de las familias que acepten trasladarse al alojamiento temporal y brindar ayuda con asistencia humanitaria.
- **Los Ríos/Pueblviejo/San Juan/Cristo del Consuelo – Juana de Oro – La María 1 – rcto. La Pitaya.** Por lluvias suscitadas el 24/02/2025, se reportó acumulación de aguas lluvias con ingreso a varias viviendas de los sectores antes mencionados. Mediante visita en el sitio, se reporta que actualmente existe presencia leve de agua en las viviendas y las familias afectadas se mantienen en sus hogares.
 - 388 personas afectadas
 - 107 familias afectadas
 - 107 viviendas afectadasUGR Pueblviejo en compañía de SNGR realizaron levantamiento EVIN en la zona afectada y verificación de novedades. SNGR realiza seguimiento del evento.
- **Guayas /Balzar/ Cabecera Cantonal/Varios sectores. Rct. San Pableno , Rct. San Juan y Rct. Boca de Pucó, San Juan, San Isidro, Voluntad de Dios, La modelo, La Trampa, La OZ.** causa de las lluvias registradas la noche del 23/02/2025, y madrugada del 24/02/2025 se produjo el desbordamiento de los Río Puca , Río Pucon y Río Chicompe, el cual afectó a varias viviendas con el ingreso de agua.
 - 400 viviendas afectadas (Datos preliminares)
 - 400 familias afectadas (datos preliminares)GAD Cantonal continúa realizando el levantamiento de información
- **Guayas/Palestina / Palestina, Cabecera Cantonal / Recinto La Corona y Cristo del Consuelo.** Debido a las precipitaciones el 23/02/2025 se produjo el desbordamiento del río Pula, ocasionando inundación y afectando al sector antes mencionado, se reportan viviendas afectadas con el ingreso de agua. El sector se encuentra incomunicado.
 - 263 viviendas afectadas
 - 263 familias, 526 personas afectadasGAD Cantonal seguirá realizando levantamiento de información, Prefectura de Guayas realizó la entrega de asistencia humanitaria a las familias afectadas.
- **Guayas / Lomas de Sargentillo / Lomas de Sargentillo, Cabecera Cantonal / Varios Sectores (Recinto el Príncipe y Caña Brava)** Debido a las precipitaciones que se registró la noche del 22/02/2025 y madrugada del 23/02/2025 se reportó viviendas afectadas con el ingreso de agua.
 - 25 familias, 97 personas afectadas
 - 25 viviendas afectadasGAD Cantonal realizó el respectivo levantamiento de información, SNGR realiza el monitoreo del evento.
- **Guayas / Naranjal/ Santa Rosa De Flandes/ Rcto. Nuevo Porvenir** A causa de las lluvias registradas la noche del 21/02/2025 y madrugada del 22/02/2025 se reportaron varios sectores inundados, dichos sectores no tienen desfogeo de aguas lluvias. GAD Cantonal, mediante EVIN indica que las familias permanecen en sus inmuebles.
 - 19 viviendas afectadas (acumulación de agua)
 - 19 familias afectadas, 65 personas afectadas
 - 12 hectáreas de cacao (cultivos afectados)
 - 14 hectáreas de Cultivos de cacao DestruídosGAD Cantonal realizó el respectivo levantamiento de información, SNGR realiza el monitoreo del evento.
- **Guayas / Playas / General Villamil (Playas) / Varios Sectores (Barrios: Altamira, Chacra Linda, La Bota, Tiwinza , Aguas Verdes, la Quebradita).** A causa de las lluvias registradas la noche del 22/02/2025 y madrugada del 23/02/2025 se produjo el desbordamiento del río Arenas, se reportaron varios sectores inundados y varias viviendas afectadas con el ingreso de agua. GAD Cantonal, mediante EVIN, indica que las familias afectadas permanecen en sus inmuebles. Al momento el río Arenas se encuentra con tendencia a disminuir su caudal.
 - 54 viviendas afectadas
 - 54 familias, 108 personas afectadasGAD Cantonal sigue realizando el respectivo levantamiento de información. UMEVA Guayas realiza el monitoreo del evento.
- **Guayas / Durán / El Recreo / Varios Sectores (Los Ficus, Jesús del Gran Poder, Una Sola Fuerza)** A causa de las lluvias del 22/02/2025, se reportaron varios sectores inundados y varias viviendas afectadas con el ingreso de agua. GAD Cantonal indica que las familias afectadas permanecen en sus inmuebles.
 - 22 viviendas afectadas
 - 22 familias, 55 personas afectadas

GAD Cantonal realizó la entrega de asistencia humanitaria y sigue realizando el respectivo levantamiento de información en varios sectores y coordinó con Durán Limpio y OOPP para las respectivas limpiezas de los sumideros.

- **Guayas / Daule / Laurel / Recinto Los Quemados - Cooperativa Rivas** A causa de las lluvias registradas la noche del 20/02/2025 y madrugada del 21/02/2025 preliminarmente se reportan viviendas afectadas con el ingreso de agua, mediante EVIN, Técnico de GAD Cantonal indica que las familias afectadas permanecen en sus inmuebles. El sector sigue inundado.

- 22 viviendas afectadas
- 22 familias, 56 personas afectadas

GAD Cantonal en coordinación con MIES realizó el respectivo levantamiento de información.

- **Los Ríos/Babahoyo/la Unión/ Rcto. La Pineda - Río Pita.** Debido a la presencia de lluvias el 19/02/2025, se reportó el desbordamiento del río Pita, afectando a varias viviendas de los sectores antes mencionados, actualmente el caudal continúa desbordado.

- 376 personas afectadas
- 94 familias afectadas
- 94 viviendas afectadas
- 109 ha. de cultivos con afectación parcial (Arroz - Cacao)
- 17 productores con cultivos afectados parcialmente
- 104 ha de cultivos con pérdida total (Arroz)
- 65 productores con cultivos con pérdida total

Alcalde de Babahoyo en compañía de la Dirección de Gestión de Riesgos realizaron entrega de ayuda humanitaria el 21/02/2025.

- **Los Ríos/Babahoyo/Caracol/ San Vicente - San Francisco - Nueva Fortuna - Río Catarama.** Debido a la presencia de lluvias el 19/02/2025, se reportó el desbordamiento del río Catarama, afectando a varias viviendas de los sectores antes mencionados. Actualmente el caudal continúa desbordado y las familias se mantienen en sus hogares con presencia de agua.

- 60 personas afectadas
- 15 familias afectadas
- 15 viviendas afectadas
- 60 personas afectadas
- 32 ha. de cultivos con afectación parcial (Arroz)
- 9 productores con cultivos afectados parcialmente
- 50 ha de cultivos con pérdida total (Arroz)
- 18 productores con cultivos con pérdida total

Se recepta matriz MAAPEA el 19/02/2025. DGR Babahoyo realizó verificación de novedades el 27/02/2025.

- **Los Ríos/Urdaneta/Catarama/La Irene del Río - río Catarama.** Debido a las lluvias el 17/02/2025, se reportó el desbordamiento del río Catarama, dejando consigo un muro de contención afectado. Actualmente el caudal se encuentra con tendencia a disminuir de nivel, las familias continúan en las viviendas.

- 80 personas afectadas indirectamente
- 20 familias afectadas indirectamente
- 1 bien público destruido (muro de contención)
- 13,5 ha. de cultivos con afectación parcial (Arroz - Cacao)
- 9 productores con cultivos afectados parcialmente
- 11,5 ha de cultivos con pérdida total (Arroz)
- 6 productores con cultivos con pérdida total

UGR Urdaneta realizó verificación de novedades, UMEVA-LOS RÍOS realizó seguimiento del evento.

- **Guayas / Milagro / Chobo / Paraíso del Chobo.** A causa de las lluvias registradas la noche del 18/02/2025 y madrugada del 19/02/2025 se produjo acumulación de agua ocasionado el ingreso de agua a varias viviendas (datos preliminares). UGR informa que las familias afectadas permanecen en sus viviendas, al momento el agua ha drenado del sector.

- 250 viviendas afectadas (acumulación de agua)
- 250 familias afectadas (datos de integrantes bajo evaluación)

GAD Cantonal Milagro realizó el levantamiento de información, Prefectura del Guayas realizó entrega de asistencia humanitaria, SNGR Guayas realiza el monitoreo del evento.

- **Guayas / Alfredo Baquerizo Moreno (Jujan) / Alfredo Baquerizo Moreno (Jujan), Cabecera Cantonal / Varios Sectores, Dos Puertas, Dos Bocas, El Achiote, Convento).** A causa de las lluvias registradas la noche del 22/02/2024 y madrugada del 23/02/2025 se produjo el desbordamiento del río Jujan, y el estero Nauza, al momento se reportan varios sectores inundados. GAD Cantonal, mediante EVIN indica que las familias permanecen en sus inmuebles. El río Jujan continúa desbordado, y el estero Nauza con su tendencia aumentar el caudal.

- 306 viviendas afectadas (acumulación de agua)
- 306 familias afectadas, 943 personas afectadas
- calles y avenidas inundadas

GAD Cantonal realizó el respectivo levantamiento de información, SNGR realiza el monitoreo del evento.

- **Los Ríos/Babahoyo/Barreiro/Coop. Victoria Del Pueblo - río San Pablo.** Debido a las lluvias suscitadas en la madrugada del 19/02/2025, se reportó desbordamiento del río San Pablo, ingresando a varias viviendas del lugar. Actualmente el caudal del río San Pablo continúa desbordado, las familias se mantienen en las viviendas, se entregó la ayuda humanitaria 27/02/2025.

- 80 viviendas afectadas
- 80 familias afectadas
- 320 personas afectadas

DGR Babahoyo realizó la entrega de ayuda humanitaria

- **Los Ríos/Quevedo/Venus del Río Quevedo/Nuevo Amanecer - 20 de febrero - La Patera.** Debido a las fuertes lluvias suscitadas en la noche del 15/02/2025, se reportó ingreso de agua a varias viviendas del lugar por acumulación de aguas lluvias. Actualmente las familias se mantienen en las viviendas sin presencia de agua.

- **69 viviendas Afectadas**
- **85 familias Afectadas**
- **340 personas Afectadas**

Alcalde de Quevedo **activó el COE Cantonal el 20/02/2025** ante los eventos suscitados por la etapa invernal

- **Los Ríos/Babahoyo/Pimocha/rcto. Colorado del Río - La Alegría 1- La Alegría 2 - El Tejar - Porvenir - La Fortuna - San Fernando - rcto. La Eugenia - rcto. San Vicente - río Babahoyo.** Debido a la presencia de fuertes lluvias en la mañana del 14/02/2025, se reportó el desbordamiento del río Babahoyo, afectando indirectamente a varias viviendas del lugar. Mediante visita al sitio, se recepta valores preliminares de afectaciones en el sitio, en donde actualmente el caudal continúa desbordado, las familias se mantienen en las viviendas y adicional a ello en horas de la tarde del 28/02/2025 sesionará el COE Cantonal Babahoyo en las instalaciones del GAD cantonal.

- **178 viviendas afectadas**
- **178 familias afectadas**
- **712 personas afectadas**
- **20 personas afectadas indirectamente**
- **5 familias afectadas indirectamente**
- **39,5 ha. de cultivos con afectación parcial (Arroz)**
- **26 productores con cultivos afectados parcialmente**
- **51 ha de cultivos con pérdida total (Arroz)**
- **16 productores con cultivos con pérdida total**

Alcalde de Babahoyo en compañía de la DGR Babahoyo realizó levantamiento EVIN con entrega de asistencia humanitaria en el rcto. Colorado del Río y San Fernando, SNGR realiza seguimiento del evento.

- **Bolívar/San Miguel/Balsapamba/Chaupiyacu, vía San Miguel-Balsapamba [E-491].** El 14/02/2025 a causa de las lluvias, se produjo un represamiento en la quebrada Chaupiyacu, el cual ocasionó destrucción y afectación a varias viviendas, bienes privados destruidos, afectados y afectó al tanque reservorio y tubería de la distribución de agua para la comunidad. Además, a la vía estatal de primer orden afectada con arrastre de material lodoso, palos y piedras que obstaculizaba al paso vehicular en su totalidad.

El 18/02/2025, se activó el COE Parroquial de Balsapamba con el fin de continuar coordinando la atención del evento. SNGR informa que la familia damnificada salió del alojamiento temporal de casa Comunal de Chaupiyacu y se trasladó a la casa donde un familiar por el mismo sector.

MIDUVI Bolívar indica que la familia damnificada no es procedente el otorgamiento del Bono de Emergencia para construcción de vivienda nueva. debido que el terreno se encuentra ubicada en zona de riesgo.

El 19/02/2025, se reunió el COE Cantonal de San Miguel

- **1 vivienda destruida**
- **4 familias, 11 personas damnificadas.**
- **7 viviendas afectadas**
- **6 familias, 16 personas afectadas**
- **300 metros lineales de vía afectada**
- **4 bienes privados destruidos (Locales comerciales)**
- **6 bienes privados afectados (5 vehículos y 1 tanque de cemento de reserva de agua para la comunidad)**
- **15 familias, 60 personas afectadas indirectamente (por desabastecimiento de agua).**

El 16/02/2025, El GAD Provincial de Bolívar y MIES Bolívar realizaron la entrega de Asistencia Humanitaria a las familias afectadas y damnificadas.

SNGR Bolívar en conjunto con TEPOL de Balsapamba apoyaron en el traslado de los bienes y enseres de la familia damnificada.

Junta del Agua de la comunidad y GAD Parroquial de Balsapamba realizaron los trabajos de restablecimiento de líquido vital para la población.

- **Los Ríos/Babahoyo/Febrés Cordero/Rcto. Los Álamos - La Macarena - Escuela de Educación Básica José María Urbina - Río Chilintomo.** Por lluvias del 12/02/2025, se reportó el desbordamiento del río Chilintomo, dejando consigo 1 Unidad Educativa afectada funcionalmente, como también ingreso de agua a varias viviendas de los sectores antes mencionados. Actualmente el caudal del río Chilintomo continúa desbordado, las familias permanecen en las viviendas con leve presencia de agua, la vía de tercer orden que comunica al sector La Macarena se encuentra habilitada con precaución

- **1 Unidad Educativa afectada Funcionalmente (Escuela de Educación Básica José María Urbina)**
- **57 viviendas afectadas**
- **90 familias afectadas**
- **360 personas afectadas**
- **400 familias afectadas indirectamente**
- **2 bienes Públicos afectados (muros de contención)**
- **25 metros lineales afectados**

Cruz Roja realizó entrega de 200 botellas de cloro en los recintos afectados en compañía de personal técnico de SNGR

Dirección de Gestión de Riesgos Babahoyo realizó verificación de novedades.

Se recepta Matriz MAAPEA

- **Guayas / Simón Bolívar / Varias parroquias: Simón Bolívar, Cabecera cantonal y Lorenzo de Garaicoa /varios recintos: Recinto Las Delicias, recinto San Agustín, recinto Bella Luz, recinto Las Palmas, recinto Río Chico 2 y 3, recinto Limonal 2.** Por lluvias de la madrugada del 11/02/2025, se reportan sectores inundados y

viviendas afectadas con el ingreso de agua. Las familias afectadas permanecen en sus inmuebles. El Río Chilintomo y el Río Los Amarillos se encuentra con tendencia a aumentar su caudal.

- 295 viviendas afectadas (128 viviendas de la cabecera cantonal y 167 viviendas de la parroquia Lorenzo de Garaicoa)
- 305 familias, 1075 personas afectadas (128 familias, 490 personas de la cabecera cantonal y 177 familias con 585 personas de la parroquia Lorenzo de Garaicoa)

Prefectura del Guayas realizó entrega de asistencia humanitaria a los recintos Bella Luz, recinto Las Palmas, recinto Río Chico 2 y 3, recinto Limonal 2). GAD Cantonal y GAD Provincial realizan trabajos de mitigación en los recintos afectados.

- **Guayas / Santa Lucía / Santa Lucía, Cabecera Cantonal / Varios Sectores (Sector Barbasco Central, Espinal, Chonana Vieja, Che Guevara).** El 10/02/2025 por lluvias registradas, se reportan viviendas afectadas con el ingreso de agua. Las familias afectadas se encuentran en sus inmuebles.
 - 110 viviendas afectadas
 - 110 familias, 234 personas afectadas

GAD Cantonal sigue realizando levantamiento de información.

SNGR y Prefectura realizaron la entrega asistencia humanitaria a las familias afectadas.

GAD Cantonal acompañó a la entrega de asistencia humanitaria.

SNGR realiza el monitoreo del evento.

Zona 6

- **Azuay/Cuenca/Victoria del Portete/Hacienda la Rosa.** El 12/02/2025 a causa de las lluvias suscitadas en los últimos días se produjo un deslizamiento de tierra que afectó la parte de un muro de contención en un reservorio de agua en el sector de la parte alta de la hacienda la Rosa, el reservorio no suministra agua a familias del sector ya que es agua utilizada para riego. Para atención al evento se activó el PMU y el COE Parroquial, adicional se evacuaron 4 viviendas de 4 familias (a casa de familia acogientes) por precaución las cuales ya retornaron a sus viviendas. Con fecha 17/02/2025 GAD Parroquial reportó el socavamiento en la parte interna de la vía de primer orden Km 22. El 18/02/2025 MTOP reportó el cierre de vía en el km 22. Vías alternas: vehículos livianos (Estación de Cumbe, Victoria del Portete), vehículos pesados (vía Cuenca-Zhud-Cochancay-Puerto Inca-Naranjal-Machala). Junta Parroquial reporta el colapso de la mesa de la vía en el km 22, la vía se mantiene cerrada. Adicional menciona que en el sitio continúa el flujo constante del agua represada.
 - 10 ha de cultivos destruidos (pasto)
 - 100 ha de cultivos afectados (pasto)
 - 9 familias afectadas (en sus cultivos)
 - 36 personas afectadas (en sus cultivos)
 - 20 metros de vía aproximadamente (vía cerrada)
 - 1 bien público destruido (poste de alumbrado eléctrico)

MTOP el 27/02/2025 realizaron la colocación de la tubería de desfogue de agua, posterior a eso se realizará la estabilización del terreno para la recuperación de la mesa de la vía, CTE continúa con el control del tránsito vehicular. Centro Sur realizará la inspección de la red de alumbrado eléctrico MTOP realiza labores de recuperación de la vía.

Zona 7

- **El Oro/Piñas /Capiro/Capiro Varios sectores: Vía Conchicola - Los Amarillos, El Duende, Capiro Centro.** Por lluvias el 25/02/2025, se registró un deslizamiento que afectó la vía de tercer orden. Las familias se mantienen sus casas.
 - 17 familias, 70 persona afectadas en sus viviendas.
 - 17 viviendas afectadas por ingreso de agua y lodo.
 - 80 metros de vía (cerrada).

COE Cantonal se mantiene activo y en sesión permanente, SNGR se movilizó al cantón para mantener reunión del COE Cantonal y acciones en el territorio.

Cuerpo de Bomberos de Piñas realiza entrega de agua en varios sectores del casco urbano, Cruz Roja y MIES activaron su equipo EVIN Provincial y se trasladan hacia el cantón para realizan el levantamiento de información.

- **Loja/Calvas/Cariamanga/Cariamanga.** Producto a lluvias suscitadas en días anteriores, se produjo un deslizamiento que afectó el sistema de agua potable. El 27/02/2025 se activó el COE Cantonal y se declara en emergencia al cantón Calvas por época invernal
 - 1 bien público afectado (10% del sistema afectado)
 - 40% de población afectada por desabastecimiento del líquido vital.

SNGR realizó una inspección técnica y confirmó la novedad, UGR Calvas coordina la atención del evento.

- **El Oro/Piñas/Piñas, Cabecera cantonal/ Varios Sectores: (Sector Sur, Calle Ángel Salvador Ocho, Piedra Blanca, Guayabal, El Bosque).** Por lluvias el 24/02/2025 y madrugada del 25/02/2024, se registró el desbordamiento de la quebrada sin nombre, causando el arrastre de agua y lodo que afectó la vía de tercer orden. UGR GAD Cantonal indicó afectaciones en varias viviendas en donde al momento las familias se mantienen sus casas, adicional informa que existe desabastecimiento de agua en varios sectores por sedimentos en tuberías. Actualmente la quebrada S/N mantiene su caudal normal.
 - 21 viviendas afectadas
 - 21 familias, 59 personas afectadas.
 - 25% porcentaje de agua afectado.
 - 50 metros de vía (cerrada).

COE Cantonal se mantiene activo y en sesión permanente, SNGR se movilizó al cantón para mantener reunión del COE Cantonal y acciones en el territorio.

Cuerpo de Bomberos de Piñas realiza entrega de agua en varios sectores del casco urbano, Cruz Roja y MIES activaron su equipo EVIN Provincial y se trasladan hacia el cantón para realizan el levantamiento de información.

- **El Oro/Portovelo/Portovelo/ San José/ Vía Morales - Curtincapa - Salati [E585].** Por lluvias el 24/02/2025, se suscitó un deslizamiento que afecta en su totalidad la vía de segundo orden, además se reporta 2 viviendas afectadas, las familias afectadas permanecen en su vivienda y se niegan a evacuar.

- 2 familias afectadas (personas afectadas en fase de levantamiento de información)
- 2 viviendas afectadas
- 500 metros de vía afectada aproximadamente.

Jefa política y UGR GAD cantonal realizan levantamiento de información, PPNN brinda seguridad al tránsito vehicular.

- **El Oro/Piñas/Varias Parroquias: Piedras, Capiro/Varios Sectores (Cabecera parroquial y Tinajas).** Por lluvias suscitadas el 22/02/2025, se registró inundación en las distintas parroquias del cantón, ocasionando el ingreso de agua a varias viviendas, donde resultaron afectadas familias y se mantienen en sus casas. El COE Cantonal se encuentra en sesión permanente.

Parroquia Piedras/Cabecera Parroquial.

- 15 viviendas afectadas por ingreso de agua.
- 15 familias y 50 personas afectadas.

Parroquia Capiro/Tinajas.

- 20 viviendas afectadas por ingreso de agua.
- 20 familias y 65 personas afectadas.

COE Piñas se reunió, con el objetivo de analizar y gestionar acciones por las emergencias presentadas y se encuentra activo. Alcaldesa del cantón de declaró en situación de emergencia al cantón. SNGR entregará asistencia humanitaria.

- **El Oro/Portovelo/Salati/Ambocas.** Por lluvias suscitadas el 22/02/2025, se registró un deslizamiento en el sitio, ocasionado el ingreso de agua y lodo a varias viviendas.
 - 40 viviendas afectadas por ingreso de agua y lodo.
 - 40 familias de 115 personas afectadas.

SNGR con presencia de GAD Provincial, GAD Portovelo entregaron asistencia humanitaria a familias afectadas.

- **El Oro/Portovelo/Salati/Chunchi.** Por lluvias suscitadas el 22/02/2025, se registró inundación de varias viviendas, Las familias afectadas realizan la evacuación del agua de sus viviendas por sus propios medios.

- 60 familias de 187 personas afectadas.
- 60 viviendas afectadas

SNGR con presencia de GAD Provincial, GAD Portovelo entregaron asistencia humanitaria a familias afectadas, OOPP realizó limpieza de alcantarillas.

- **El Oro/Huaquillas/Huaquillas, cabecera cantonal/Varios Sectores (Cda. El Bosque, Av. la República, Cda. Milton Reyes).** Por lluvias el 22/02/2025, se registró inundación en calles y se reportan varias viviendas con ingreso de agua.

- 52 viviendas afectadas por ingreso de agua
- 43 familias de 123 personas afectadas (1 familia de 5 personas en alojamiento temporal)
- 1 bien público afectado

SNGR, alcalde Larry Vite y UGR cantonal, realizaron recorrido para evaluar daños en los sectores afectados, Obras Públicas del GAD Cantonal, realizó la limpieza de alcantarillas con maquinaria pesada y continuará trabajando en la reparación de la alcantarilla colapsada.

- **Loja/Saraguro/Saraguro/Varios sectores (Bura y Gera).** Producto a lluvias el 20/02/2025, se produjeron varios deslizamientos de tierra que afectan las bases de viviendas y obstaculiza parcialmente la vía de segundo orden. Las familias afectadas continúan habitando las viviendas.

El 20/02/2025 se activó el COE Cantonal de Saraguro y se declaró en emergencia el cantón.

- 02 viviendas afectadas.
- 02 familias afectadas conformadas por 4 personas.
- 01 bien público afectado (Cementerio del sector de Manú)
- Vía de segundo orden parcialmente habilitada (tramo Saraguro - Manu)
- Colapso parcial del Sistema de Agua Potable

El sistema de Agua Potable ha sido restablecido en su totalidad, adicional parte del cementerio del sector Manú se deslizó producto de las lluvias suscitadas UGR Saraguro confirmó la novedad y continúa realizando levantamiento de información y daños.

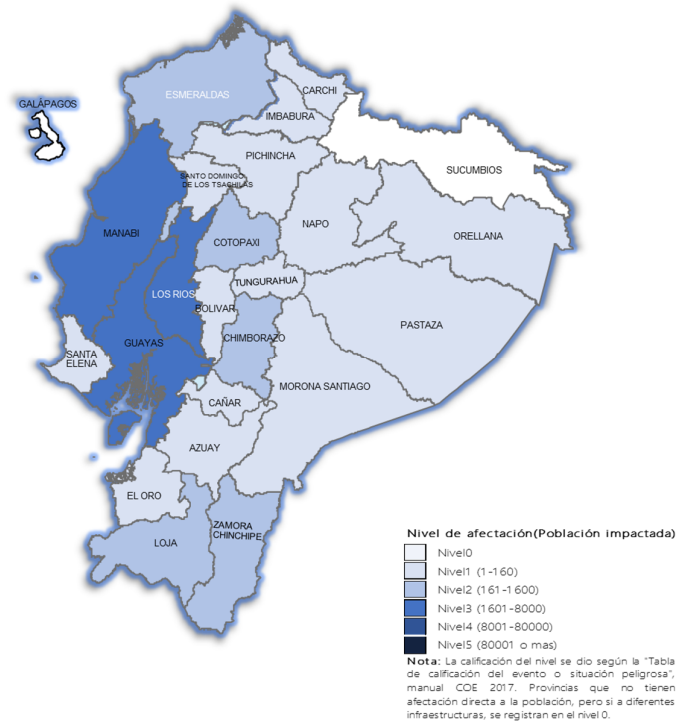
MTOP coordina la movilización de recursos para realizar los trabajos de limpieza vial. SNGR coordinó la atención del evento y realiza constante monitoreo.

- **Loja/Loja/Vilcabamba/Yamburara Alto.** Producto a lluvias suscitadas la tarde del 20/02/2025, se produjo un deslizamiento de tierra que bloqueó el río Chamba, provocando el incremento y posterior desbordamiento. Las familias afectadas fueron movilizadas por seguridad a casa de familias acogientes

- 15 viviendas afectadas (la corriente del agua afecta las bases de las viviendas).
- 4 familias conformadas por 15 personas evacuadas.

COE Cantonal de Loja se reunió el 21/02/2025 en la Sala de Coordinación del Municipio de Loja sugiere la Declaratoria de Emergencia, Junta Parroquial de Vilcabamba movilizó maquinaria para realizar los trabajos de limpieza, Cuerpo de Bomberos de Vilcabamba verificó la novedad y prestó apoyo en labores de evacuación de los habitantes. SNGR coordinó la atención del evento y realiza constante monitoreo.

15 Mapa de Afectación por Lluvias



SitRep generado por la Dirección de Monitoreo de Eventos Adversos de la Secretaría Nacional de Gestión de Riesgos.

SitRep elaborado por:

Nombre: Alan Mite - Analista de Monitoreo de Eventos Adversos
Correo electrónico: alan.mite@gestionderiesgos.gob.ec
Teléfono: 042593500 ext. 1603

SitRep aprobado por:

Nombre: Mariana Quispillo M. - Directora de Monitoreo de Eventos Adversos
Correo electrónico: director_monitoreo@gestionderiesgos.gob.ec
Teléfono: 042593500 ext. 1631

Para ser agregado o removido de esta lista de SitRep, por favor envíe un correo electrónico a sala.nacional@gestionderiesgos.gob.ec
Para más información, visite nuestro sitio Web: <https://www.gestionderiesgos.gob.ec/informes-de-situacion-actual-por-eventos-adversos-ecuador/>