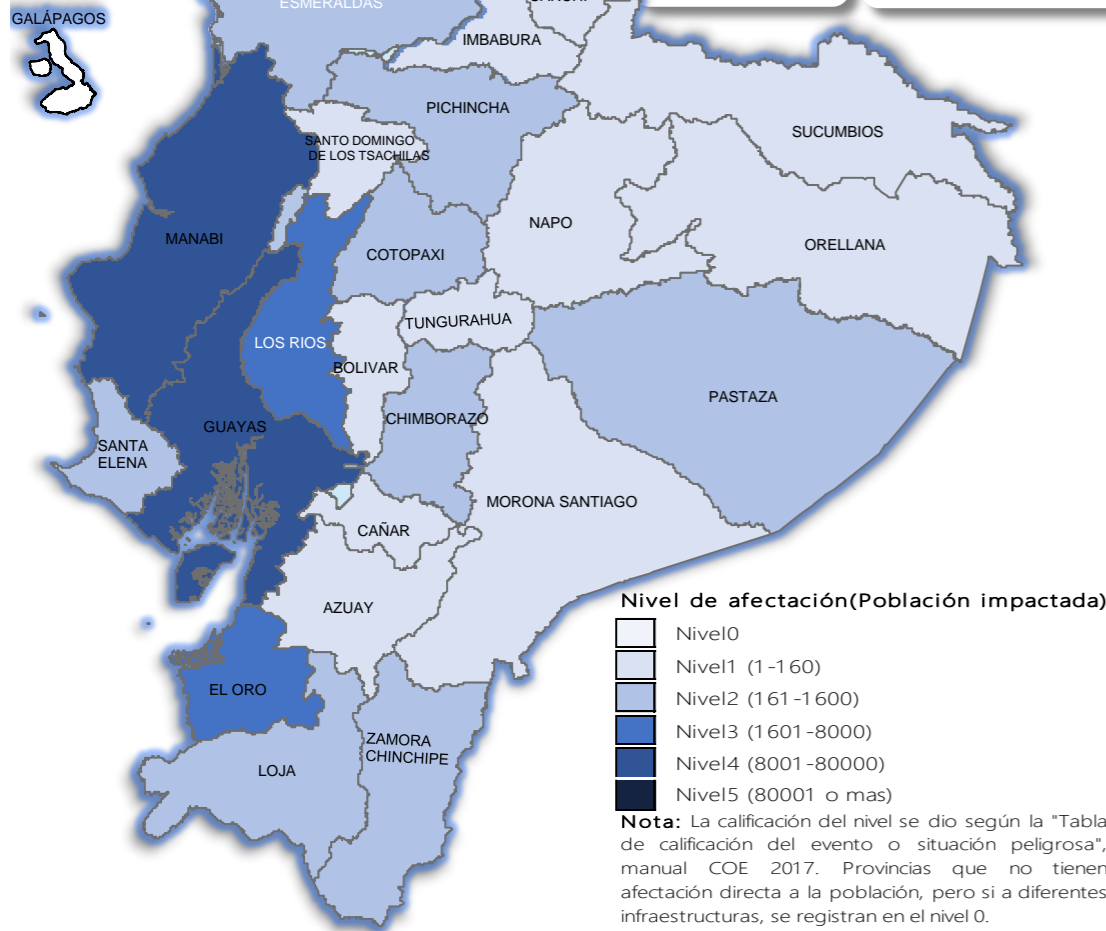


AFECTACIONES POR LLUVIAS EN EL ECUADOR

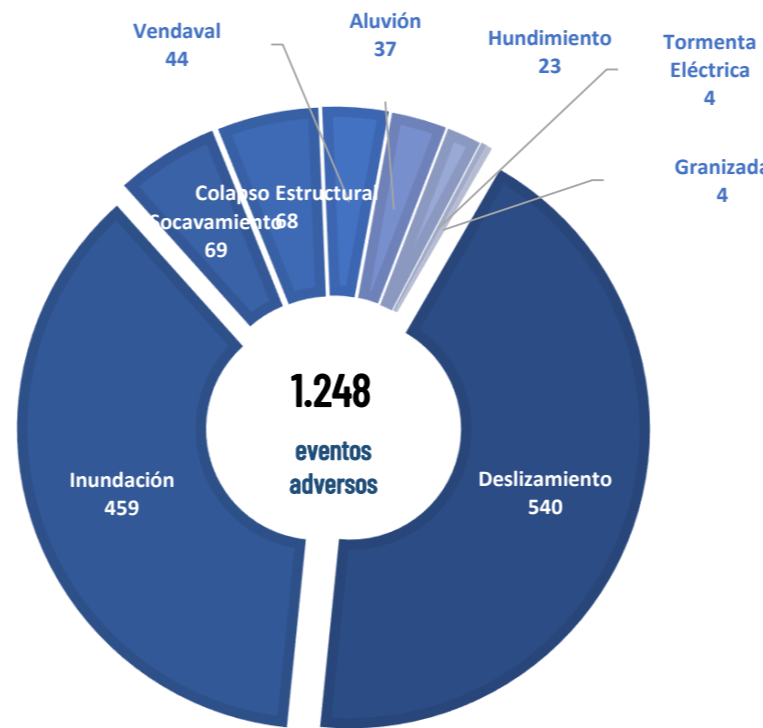
Inicio 01-01-yyyy al 05-03-yyyy 16:00 Referencia SITREP No. 46

Desde el 01 de enero de 2025 hasta la presente fecha, por lluvias se han registrado 1248 eventos adversos en 23 provincias, afectando a 177 cantones y 518 parroquias. Los eventos más recurrentes son los siguientes: Deslizamiento (43,27%), Inundación (36,78%), Socavamiento (5,53%), Colapso Estructural (5,45%) y Vendaval (3,53%)

Las provincias con mayor impacto a personas son: **Manabí, Guayas, Los Ríos, El Oro, Esmeraldas, Chimborazo y Cotopaxi**



Cantidad de eventos por lluvias

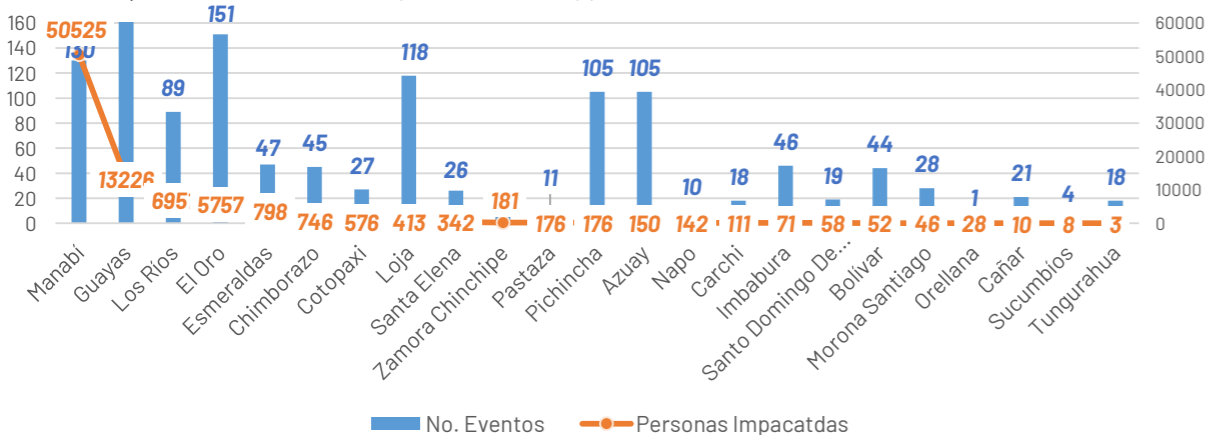


Detalle de afectaciones a nivel provincia

Provincia	Personas fallecidas	Personas Impactadas	Personas Damnificadas	Viviendas Afectadas	Viviendas Destruidas	Km. de vías afectadas
Manabí	6	50233	2044	12680	25	1,64
Guayas	0	13226	13	3937	5	0,10
Los Ríos	1	6951	16	1569	8	0,80
El Oro	2	5757	608	1571	33	4,11
Esmeraldas	0	798	277	173	3	0,57
Chimborazo	0	746	0	27	0	5,26
Cotopaxi	0	576	0	14	0	0,43
Loja	2	413	34	101	7	1,72
Santa Elena	0	342	8	81	3	0,61
Zamora Chinchipe	1	181	44	35	0	0,22
Pastaza	0	176	6	3	1	0,14
Pichincha	1	176	5	65	2	3,09
Azuay	0	150	9	23	3	2,70
Napo	0	142	18	1	0	0,07
Carchi	0	111	5	4	2	0,36
Imbabura	2	71	7	15	1	4,13
Bolívar	0	52	11	7	1	1,72
Morona Santiago	0	46	7	11	1	0,64
Santa Domingo de Los Tsác.	0	58	0	22	0	0,91
Orellana	0	28	0	4	0	0,00
Cañar	0	10	0	3	0	0,45
Sucumbios	0	8	0	2	0	0,02
Tungurahua	1	3	1	1	1	0,76
Galápagos	0	0	0	0	0	0,00
Total	16	80546	3113	20422	96	30,45

Recurrencia de eventos por lluvias vs Personas Impactadas a nivel provincial

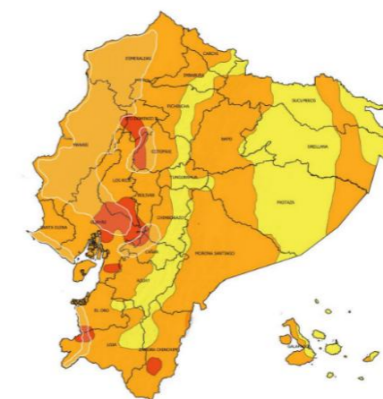
Personas impactadas refiere a la suma de personas afectadas y personas damnificadas



Situación meteorológica

Según Advertencia Meteorológico Nro. 13 emitido por el INAMHI, con vigencia desde 16:00 del 04 de marzo hasta las 10H00 del 07 de marzo 2025. Se mantienen las lluvias de moderada intensidad y puntual muy alta en el Litoral y estribaciones de cordillera occidental, también se espera eventos de lluvia moderados en la región Interandina y Amazonía. Se prevé que los eventos más intensos se presenten los días 4 y 5 de marzo.

Las áreas delimitadas en naranja y rojo presentan mayor intensidad de amenaza de lluvias y tormentas intensas. Las zonas entrecortadas con blanco son propensas a crecidas y desbordamientos de cuerpos de agua.



Estimación de Máxima Precipitación Acumulada Diaria

REGIÓN	Precipitación acumulada diaria (mm/día)		
	Nivel Medio	Nivel Alto	Muy Alto
Litoral / Insular	10 - 18	18 - 41	41 - 90
Interandina	8 - 11	11 - 30	31 - 60
Amazonía	22 - 31	31 - 60	54 - 90

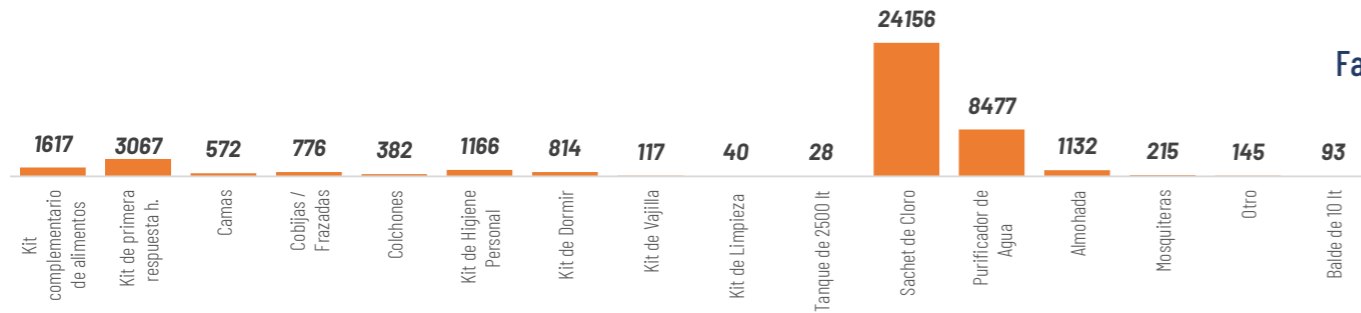
Asistencia Humanitaria

Por eventos producidos por lluvias desde el 01 de enero de 2025 a la fecha, la SNGR y el SNDGIRD han entregado asistencia humanitaria a la población afectada, la cua se detalla a continuación:



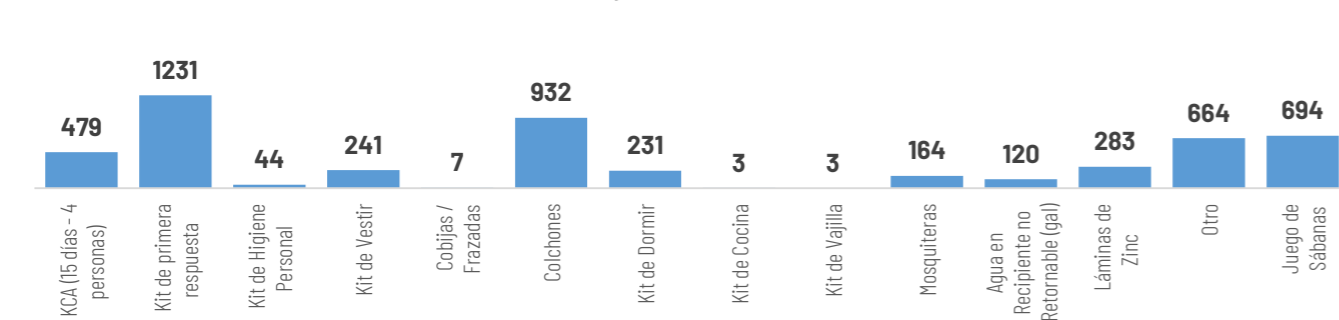
TOTAL DE BIENES DE ASISTENCIA HUMANITARIA ENTREGADO - SNGR

La SNGR ha entregado a población afectada un total de 43.813 bienes de asistencia humanitaria, a continuación se detallan algunos de los tipos de bienes:



TOTAL DE BIENES DE ASISTENCIA HUMANITARIA ENTREGADO - SNDGIRD

Las instituciones del SNDGIRD han entregado un total de 10.586 bienes de asistencia humanitaria:



10.913
Familias atendidas por la SNGR

4.690
Familias atendidas por el SNDGIRD

COE ACTIVADOS



1 COE Nacional
10 COE Provinciales
58 COE Cantonales

El 17 de febrero se activó el COE Nacional
El Oro, Carchi, Esmeraldas, Zamora Chinchipe, Los Ríos, Guayas, Manabí, Santa Elena, Loja y Azuay

Las Naves, San Miguel y Chimbo en **Bolívar**; Riobamba y Cumandá en **Chimborazo**; Huaquillas, Pasaje, Portovelo, Piñas, Balsas en **El Oro**; Eloy Alfaro; Muisne, Quinindé en **Esmeraldas**; Guayaquil, Pedro Carbo, Alfredo Baquerizo Moreno (Juján), Simón Bolívar, Santa Lucía, Lomas de Sargentillo, Naranjal, El Empalme en **Guayas**; Cotacachi, Urcuquí, Ibarra en **Imbabura**; Pindal, Calvas, Gonzanamá, Chaguarpamba, Loja, Saraguro, Paltas, Olmedo, Celica, Quilanga, Zozoranga, Zapotillo, Puyango en **Loja**; Baba, Pueblo Viejo, Quevedo, Babahoyo, Buena Fe, Montalvo, Valencia, Urdaneta en **Los Ríos**; Olmedo, Jipijapa, Manta, Paján, Rocafuerte, Montecristi, Puerto López, Tosagua, Portoviejo, Bolívar, Santa Ana, Sucre, Junín en **Manabí**; El Chaco en **Napo**; Salinas, Santa Elena en **Santa Elena**; Nangaritza, Centinela del Condor en **Zamora Chinchipe**.

DECLARATORIAS DE ALERTAS Y EMERGENCIAS

- 1** Declaratoria de Emergencia regional
El 24 de febrero de 2025 se declaró en emergencia regional: Guayas, Los Ríos, Manabí, El Oro, Esmeraldas, Santa Elena, Loja Y Azuay
Cantones con declaratoria de Emergencia
- EL 09 de enero de 2025 se declaró en emergencia Cantón Chimbo en la provincia de Bolívar
- El 7 de febrero se declaró en emergencia el cantón Nangaritza en la provincia de Zamora Chinchipe para intervenir por el desbordamiento del río Nangaritza.
- El 09 de febrero se declaró en emergencia Centinela del Cóndor, provincia de Zamora Chinchipe.
- El 17 de febrero se declaró en emergencia el cantón Olmedo en Loja, por un aluvión.
- El 20 de febrero se declaró en emergencia el cantón Saraguro por lluvias.
- El 23 de febrero se declaró en emergencia el cantón Loja por lluvias.
- El 24 de febrero se declaró en emergencia el cantón Cotacachi por lluvias.
- El 25 de febrero se declaró en emergencia el cantón Piñas por lluvias
- El 27 de febrero se declaró en emergencia el cantón Calvas
- El 28 de febrero se declaró en emergencia el cantón Baba
- 2** Parroquia con declaratoria de Emergencia
- En la provincia de Loja, se declaró en emergencia a la parroquia de San Antonio de las Aradas del cantón Quilanga, por un aluvión; y el 4/3/2025 se declaró en emergencia la parroquia Cazaderos del cantón Zapotillo, por inundación.
- 1** Parroquia con declaratoria de Desastre
- EL 10 de febrero, El Gobierno Parroquial García Moreno de cantón Cotacachi provincia de Imbabura se declaró en desastre parroquial.
- 2** Declaratorias de alerta roja
- Las provincias El Oro, Esmeraldas, Guayas, Manabí, Los Ríos, Santa Elena.
- 2** Declaratorias de alerta naranja
- Cantón Pedro Carbo en la provincia del Guayas
- Las provincias: Azuay, Bolívar, Chimborazo, Cotopaxi, Loja, Santo Domingo de los Tsáchilas.
- Ciudadela Fátima del cantón Portoviejo.

ALOJAMIENTOS TEMPORALES ACTIVADOS

Se encuentran 23 alojamientos activos:

Nro.	Provincia	Cantón	Parroquia	Tipo	Nombre del Alojamiento Temporal	Fecha de Apertura	Familias	Personas
1	El Oro	Arenillas	Carcabon	Refugio Temporal	Casa Comunal Quebrada Seca	3/3/2025	1	6
2	El Oro	Huaquillas	Huaquillas	Alberque Temporal	Alberque 8 De Septiembre	22/2/2025	1	5
3	El Oro	Huaquillas	Huaquillas	Alberque Temporal	Alberque 8 De Septiembre	3/3/2025	5	19
4	El Oro	Machala	Machala	Refugio Temporal	Coliseo 3000	3/3/2025	45	162
5	El Oro	Piñas	Piñas / La Matriz	Alberque Temporal	Alberque San Vicente De Paul	1/3/2025	12	35
6	El Oro	Piñas	Piñas / La Matriz	Alberque Temporal	Coliseo José Gallardo Moscoso	28/2/2025	39	120
7	El Oro	Piñas	Piñas / La Matriz	Alberque Temporal	Escuela Fiscomisional San Jose	1/3/2025	33	116
8	El Oro	Piñas	Piñas / La Matriz	Refugio Temporal	Compañía De Transporte Pesada Transporgrand S.A	2/3/2025	6	21
9	El Oro	Piñas	San Roque (Ambrosio Maldonado)	Alberque Temporal	Casa Del Peregrino	25/2/2025	1	5
10	El Oro	Santa Rosa	Santa Rosa	Alberque Temporal	Casa Comunal Alfonso Grunauer	3/3/2025	1	1
11	El Oro	Santa Rosa	Santa Rosa	Alberque Temporal	Eeb Ciudad De Santa Rosa	3/3/2025	4	12
12	El Oro	Santa Rosa	Santa Rosa	Refugio Temporal	Reina Del Cisne	28/2/2025	14	44
13	El Oro	Santa Rosa	Santa Rosa	Refugio Temporal	Reina Del Cisne	3/3/2025	2	8
14	Loja	Celica	Celica	Refugio Temporal	Coliseo Municipal	1/3/2025	0	0
15	Los Rios	Babahoyo	Pimocha	Refugio Temporal	Iglesia - Casa De Oración Redimidos Por La Sangre Del Cordero	28/2/2025	17	35
16	Manabí	Portoviejo	Abdon Calderon (San Francisco)	Alberque Temporal	Escuela Emilio Uzcategui No 171	28/2/2025	18	56
17	Manabí	Portoviejo	Abdon Calderon (San Francisco)	Alberque Temporal	Iglesia Evangélica Alianza Cristiana Misionera El Rodeo	28/2/2025	32	94
18	Manabí	Portoviejo	Alhajuela (Bajo Grande)	Alberque Temporal	Casa Comunal 9 De Mayo Agua Blanca	25/2/2025	22	72
19	Manabí	Portoviejo	Riochico (Rio Chico)	Alberque Temporal	Casa Comunal Chacras Afuera Rio Chico	24/2/2025	9	30
20	Manabí	Portoviejo	Riochico (Rio Chico)	Refugio Temporal	Unidad Educativa Carlos Montufar Rosa Zarate	28/2/2025	11	24
21	Manabí	Sucre	Charapoto	Refugio Temporal	Rt-Man-Sucre-El Blanco	1/3/2025	4	22
22	Manabí	Sucre	Leonidas Plaza Gutierrez	Refugio Temporal	At-Man-Sucre-Las Delicias.	1/3/2025	9	40
23	Pichincha	Cayambe	Ascazubi	Refugio Temporal	Casa Comunal El Manzano	21/2/2025	2	7
Total							288	934



23

Total de Alojamientos Activos al momento



288

Número de Familias Alojadas actualmente



934

Número de Personas Alojadas actualmente

