

## SitRep No. 2 – Lluvias, del 01 de enero de 2025 a la fecha - Imbabura

INFORME DE SITUACIÓN PROVINCIAL

Este Informe cubre el período de 01.01.2025 al 05.02.2025

El próximo SITREP será emitido en caso de suscitarse eventos relevantes

### 1. Puntos importantes.

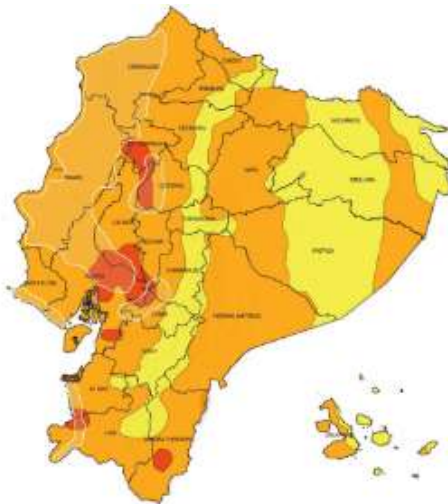
- Desde el 01 de enero de 2025 hasta la fecha, se han registrado **46 eventos peligrosos por lluvias en la provincia de Imbabura afectando a 6 cantones, siendo los más recurrentes los siguientes: deslizamientos 33 (71,74%), vendavales 3 (6,52%), 3 sovacamientos (6,52%), 3 inundaciones (6,52%), 2 colapsos estructurales (4,35%), 1 aluvión (2,17%) y 1 hundimiento (2,17%).**
- Durante este periodo los cantones con mayor impacto son: Cotacachi, Ibarra y San Miguel de Urcuquí.
- Los acontecimientos con mayor recurrencia en los diferentes puntos de la provincia, han sido los deslizamientos con un total de 33 eventos suscitados hasta la fecha.
- Por las lluvias registradas desde enero 2025 hasta la fecha se emitió una declaratoria de Desastre en la parroquia García Moreno del cantón Cotacachi.
- Para coordinar acciones de respuesta se activaron el COE Cantonal Cotacachi, y COE Parroquial García Moreno.
- Debido a un deslizamiento de gran magnitud con impacto en el muro de ingreso a la cabecera parroquial de García Moreno, el Cantón Cotacachi se declara en Emergencia.

NIVEL DE  
AFECTACIÓN

1

Calificación  
realizada con base  
al Manual del COE  
2017

### 2. Situación Hidrometeorológica actual.



Estimación de Máxima Precipitación Acumulada Diaria

REGIÓN	Precipitación acumulada diaria (mm/día)		
	Nivel Medio	Nivel Alto	Muy Alto
Litoral / Insular	10 - 18	18 - 41	41 - 90
Interandina	8 - 11	11 - 30	31 - 60
Amazonía	22 - 31	31 - 60	54 - 90

Según la advertencia meteorológica No. 13 emitido por el INAMHI, con vigencia desde 16:00 del 04 de marzo hasta las 10H00 del 07 de marzo 2025, se mantienen las lluvias de moderada intensidad y puntual muy alta en el Litoral y estribaciones de cordillera occidental, también se espera eventos de lluvia moderados en la región Interandina y Amazonía. Se prevé que los eventos más intensos se presenten los días 4 y 5 de marzo. Las áreas delimitadas en naranja y rojo presentan mayor intensidad de amenaza de lluvias y tormentas intensas. Las zonas entrecortadas con blanco son propensas a crecidas y desbordamientos de cuerpos de agua.

#### ZONAS AFECTADAS

**Región Litoral:** Lluvias de moderadas en toda la región y fuertes a muy fuertes en Guayas, Los Ríos, El Oro y Santo Domingo de los Tsáchilas.

**Región Insular:** Precipitaciones ligeras a puntualmente fuertes en las localidades occidentales de las islas: Isabela y San Cristóbal.

**Región Sierra:** Lluvias con intensidad moderada en gran parte de la región, fuertes en zonas de estribaciones de cordillera occidental, en especial en Bolívar, Cotopaxi, Chimborazo, Cañar, Azuay y Loja, y ligeras en valles interandinos.

**Región Amazonía:** Precipitaciones moderadas en estribaciones de cordillera oriental Napo, Sucumbios, Pastaza, Morona Santiago y Zamora Chinchipe.

#### ¿QUÉ PUEDE PASAR?

- Es probable que se produzca acumulación de agua en los hogares, negocios y camino susceptibles.
- Las condiciones de las vías podrían verse afectadas por agua estancada, **deslizamientos de tierra y bancos de niebla**.
- Descargas eléctricas y ráfagas de viento fuerte al presentarse tormentas.
- Se recomienda precaución ante posibles inundaciones, deslizamientos y afectaciones en vías, sumado a la reducción de visibilidad.

















### 3. Eventos Peligrosos y Afectaciones - Resumen.

Del 01 de enero de 2025 hasta la fecha, se registraron los siguientes eventos:

Nro.	Cantones	Nro. Eventos	Deslizamiento	Vendaval	Socavamiento	Inundación	Colapso Estructural	Aluvión	Hundimiento
1	Cotacachi	22	16	1	3	--	--	1	1
2	Ibarra	11	7	--	--	2	2	--	--
3	Otavalo	5	4	--	--	1	--	--	--
4	San Miguel De Urququi	5	3	2	--	--	--	--	--
5	Pimampiro	2	2	--	--	--	--	--	--
6	Antonio Ante	1	1	--	--	--	--	--	--
<b>Total general</b>		<b>46</b>	<b>33</b>	<b>3</b>	<b>3</b>	<b>3</b>	<b>2</b>	<b>1</b>	<b>1</b>
			71,74%	6,52%	6,52%	6,52%	4,35%	2,17%	2,17%

Fuente: Unidad de Monitoreo de Eventos Adversos Carchi SNGR - Instituciones del SNDGIRD. 05/03/2025 - 16h00

Por los eventos detallados en la tabla anterior, se han registrado las siguientes afectaciones:

Afectación a Personas:					
	Fallecidos:	2		Personas afectadas:	64
	Familias afectadas:	23		Personas damnificadas:	7
	Familias damnificadas:	2			
Afectación a Viviendas:					
	Viviendas afectadas:	15		Viviendas destruidas:	1
Afectación a servicios básicos esenciales e infraestructura:					
Vías afectadas (kilómetros)			Bienes Privados		
	Primer Orden:	0,12		Bienes privados afectados*:	1
	Segundo Orden:	0,24		Bienes privados destruidos**:	1
	Tercer Orden:	3,77			
<b>Total Vías afectadas (kilómetros):</b>		<b>4,13</b>			
Bienes públicos					
	Bienes públicos afectados***:	5		Bienes públicos destruidos****:	4
Afectaciones a medios de vida					
	Hectáreas de cultivos perdidos:	3,28		Hectáreas de cultivos afectados:	3,03
<b>Total de hectáreas de cultivos impactados: 6,31</b>					
	Animales muertos :	20			

\*\*\*1 Bien privado afectado. 1 muro de contención.

\*\* 1 Bien Privado Destruído, tubería de agua potable.

\*\* 5 Bienes Públicos Afectados. 30 m de tubería de riego y acequia de consumo humano, 4 tuberías de sistema agua potable (debido a deslizamientos)

\*\*\* 4 Bienes Públicos Destruídos, 1 Tubería de agua potable (debido a deslizamiento), 3 (2 tanques de reserva y 1 tubería de agua Potable).

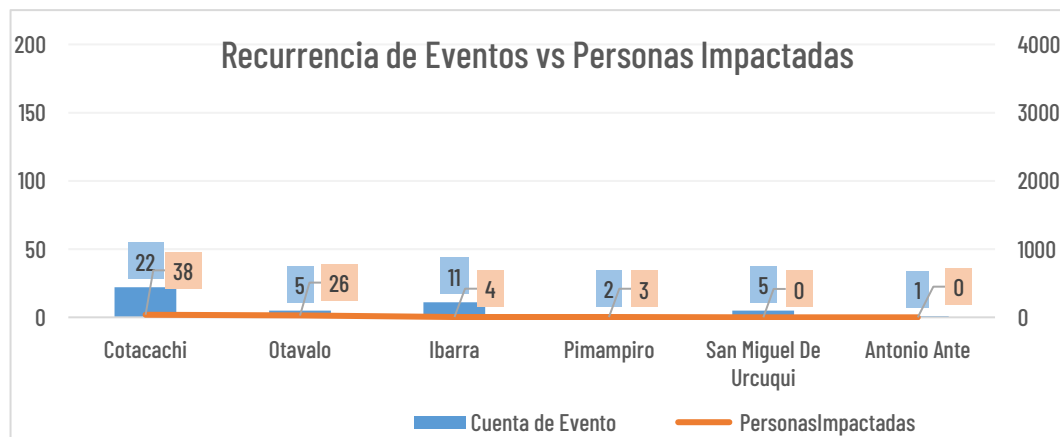
Fuente: Unidad de Monitoreo de Eventos Adversos Carchi SNGR – Instituciones del SNDGIRD. 05/03/2025 – 16h00

Nota aclaratoria: Toda la información de cifras mostradas en el presente Informe, está sujeta a variación en virtud del levantamiento continuo de información.

#### 4. Detalle de afectaciones en la provincia del 1 de enero de 2025 a la fecha.

Desde enero de 2025 se han registrado las siguientes afectaciones:

No.	Cantón	Nro. de Evento	Personas Fallecidas	Personas Impactadas	Personas Afectadas	Familias Afectadas	Personas Damnificadas	Familias Damnificadas	Viviendas Afectadas	Viviendas Destruidas	Bienes Públicos Afectados	Bienes Públicos Destruídos	Bienes Privados Afectados	Bienes Privados Destruídos	Km. Lineales De Vías Afectadas	Ha. Cultivo Afectados	Ha. Cultivo Perdidos	Animales Muertos
1	Cotacachi	22	0	38	31	10	7	2	2	1	2	3	0	0	3,62	0,03	0,04	0
2	Otavaló	5	0	26	26	10	0	0	10	0	1	1	0	1	0,05	0	0,24	0
3	Ibarra	11	0	4	4	2	0	0	2	0	0	0	1	0	0,29	0	0	20
4	Pimampiro	2	0	3	3	1	0	0	1	0	1	0	0	0	0	3	3	0
5	San Miguel De Urququí	5	0	0	0	0	0	0	0	0	1	0	0	0	0,17	0	0	0
6	Antonio Ante	1	2	0	0	0	0	0	0	0	0	0	0	0	0	0	0	0
<b>Total general</b>		<b>46</b>	<b>2</b>	<b>71</b>	<b>64</b>	<b>23</b>	<b>7</b>	<b>2</b>	<b>15</b>	<b>1</b>	<b>5</b>	<b>4</b>	<b>1</b>	<b>1</b>	<b>4,13</b>	<b>3,03</b>	<b>3,28</b>	<b>20</b>



Fuente: Unidad de Monitoreo SNGR Carchi – Instituciones del SNDGIRD. 05/03/2025 – 16h00

\*Personas impactadas incluye personas afectadas y damnificadas.

\*\*En los kilómetros lineales de vías afectadas incluye la categoría de primer, segundo y tercer orden.

#### 5. Asistencia humanitaria.

Por eventos producidos por lluvias desde el 01 de enero de 2025 hasta la fecha, se ha entregado la siguiente asistencia humanitaria:

Por parte de la Secretaría Nacional de Gestión de Riesgos, se registra:

Cantones	KPRH (para 3 días)	Kit de Aseo Personal	Kit de Limpieza)	Tanque de 2500 lt	Purificador de Agua	Base Metálica para tanques de agua
COTACACHI	9	9	1	1	9	1
OTAVALO	5	0	0	0	0	0
<b>Total general</b>	<b>14</b>	<b>9</b>	<b>1</b>	<b>1</b>	<b>9</b>	<b>1</b>

Fuente: Unidad de Monitoreo de Eventos Adversos Carchi SNGR. 05/03/2025 – 16h00

Por parte del Sistema Nacional Descentralizado de Gestión Integral de Riesgos de Desastres, se registra:

Cantones	KCA (15 días - 4 personas)	Kit de Vestir	Kit de Limpieza	Kit de Dormir	Kit de Cocina	Agua Distribuida en Tanqueros (gal) Potable	*Otro
COTACACHI	5	11	1	2	1	0	1
SAN MIGUEL DE URQUQUI	0	0	0	0	0	1600	0
<b>Total general</b>	<b>5</b>	<b>11</b>	<b>1</b>	<b>2</b>	<b>1</b>	<b>1600</b>	<b>1</b>

Fuente: Unidad de Monitoreo de Eventos Adversos Carchi SNGR - Instituciones del SNDGIRD. 05/03/2025 - 16h00

\*Otro: 1 Rollo de manguera de 1 pulgada.

## 6. Declaratorias de Alerta y emergencias vigentes

Desde el 01/02/2025 hasta la presente fecha se ha declarado en emergencia cantonal:

Fecha de Declaratoria	Provincia	Cantón	Parroquia	Estado	Observación
24/02/2025	Imbabura	Cotacachi	García Moreno	Vigente	Declarar en emergencia al cantón Cotacachi; debido al deslizamiento de gran magnitud con impacto en el muro de ingreso a la cabecera parroquial de García Moreno, que ha dejado aislado a este sector y los sectores aledaños de la parroquia.

## 7. COE activados, casos representativos y acciones de respuesta

- Por lluvias desde el 01/02/2025 hasta la presente fecha se han activado, 3 COEs Cantonales y 1 COE Parroquial:

Nro.	Provincia	Cantón	Fecha de activación
1	Imbabura	Cotacachi	12/02/2025
2		Ibarra	17/02/2025
3		San Miguel de Urquí	27/02/2025

Nro.	Provincia	Cantón	Parroquia	Fecha de activación
1	Imbabura	Cotacachi	García Moreno	10/02/2025

Entre los casos más relevantes ocurridos podemos mencionar los siguientes:

- Imbabura/Cotacachi/Plaza Gutiérrez/Comunidad Santa Rosa - El Pedregal.** Producto de las fuertes lluvias registradas el 17/02/2025 y madrugada del 18/02/2025, se dio el desbordamiento de la quebrada "La Variante" provocando un aluvión que arrastró flujos de lodo y material vegetal, dejando obstaculizada dos vías de tercer orden y daños en el sistema de agua de consumo. En la madrugada del 19/02/2025, se suscita nuevos deslizamientos cerrando totalmente la vía principal desde el Pedregal a San Fernando. Actualmente la vía se encuentra parcialmente habilita.
  - **24 personas afectadas.**
  - **8 familias afectadas.**
  - **1 familia damnificada**
  - **Sistema de servicio de agua potable.**
  - **0.04 Ha de cultivos destruidos (plátano).**
  - **3000 metros lineales de vía de tercer orden.**

MAG realizó el levantamiento de afectaciones. GAD Provincial de Imbabura sigue realizando la limpieza de escombros.

- **Imbabura/Cotacachi/García Moreno/Ingreso a la cabecera Parroquial García Moreno.** Por lluvias Registradas el 03/02/2025 se suscitó un hundimiento y colapso de la mesa de la vía de tercer orden, la rotura de la tubería del agua de consumo y suspensión de clases en la Unidad Educativa García Moreno.
  - **290 familias afectadas.**
  - **Sistema de servicio de agua potable.**
  - **30 metros de vía afectados.**
  - **1 bien público afectado (tubería de paso de agua).**GAD Provincial de Imbabura con apoyo del GAD Parroquial García Moreno continúan realizando trabajos de rehabilitación, limpieza y mantenimiento de la vía principal y vía alterna a la parroquia.

SitRep generado por la Unidad de Monitoreo de Eventos Adversos de la Secretaría Nacional de Gestión de Riesgos.

**SitRep elaborado por:**

Nombre: Daniela Paliz - Analista de la Unidad de Monitoreo de Eventos Adversos  
Correo electrónico: [daniela.paliz@gestionderiesgos.gob.ec](mailto:daniela.paliz@gestionderiesgos.gob.ec)  
Teléfono: 0987640644

**SitRep aprobado por:**

Nombre: Juan Suquilanda - Operador Nacional de la Dirección de Monitoreo de Eventos Adversos.  
Correo electrónico: [juan.suquilanda@gestionderiesgos.gob.ec](mailto:juan.suquilanda@gestionderiesgos.gob.ec)  
Teléfono: 042583500 ext. 1960

Para ser agregado o removido de esta lista de SitRep, por favor envíe un correo electrónico a [sala.nacional@gestionderiesgos.gob.ec](mailto:sala.nacional@gestionderiesgos.gob.ec)  
Para más información, visite nuestro sitio Web: <https://www.gestionderiesgos.gob.ec/informes-de-situacion-actual-por-eventos-adversos-ecuador/>