

REPORTE DE MONITOREO DE AMENAZAS Y EVENTOS ADVERSOS – No. 00124





Fecha y Hora de actualización: miércoles, 05 de marzo de 2025 – 22:30:43 / Página 1 de 15

Periodo de Monitoreo: Desde: 09:00 03/03/2025 Hasta: 21:00 03/03/2025

1. Monitoreo de amenazas

- Amenaza en desarrollo, posible desencadenamiento de eventos adversos.
- Amenaza en incremento y probable materialización inminente.
- Amenaza dentro de los parámetros normales.

PELIGRO VOLCÁNICO:

Ubicación	Nivel de alerta declarada	Situación actual	Valoración actual
 Volcán Reventador Napó	NARANJA	Se viusliza el sector nublado	●
 Volcán Chiles-Cerro Negro Carchi	AMARILLA	Son reporte de actividad superficial.	●
 Volcán Sangay Morona Santiago	AMARILLA	Se viusliza el sector nublado	●
 Volcán Cotopaxi		Se viusliza el sector nublado	●

PELIGRO POR DESBORDAMIENTOS DE CUERPOS HÍDRICOS:

17 cuerpos de agua desbordados:

Provincia	Cantón	Parroquia	Sector	Nombre
Guayas	Samborondón	Samborondón	Recinto Paula Leon	Vinces
El Oro	Pasaje	Ochoa León (Matriz)	Varios Sectores	Palenque
El Oro	Huaquillas	Huaquillas	Varios Sectores	Periférico 25 de julio
Los Ríos	Urdaneta	Ricaurte	Santa Clara 1 y 2	Catarama
Manabí	Chone	San Antonio	La Playita Chone	Chone
Manabí	Portoviejo	18 De Octubre	Pisloy	Portoviejo
Manabí	Portoviejo	12 De Marzo	Varios (Sectores (Mejía Afuera, Saquitopo, Costa Rica, Los Laureles Las Chamizas)	Portoviejo
Manabí	Portoviejo	Portoviejo	Las Vegas, Puente Rojo.	Río Portoviejo
Manabí	Bolívar	Calceta	Casco Urbano	Carrizal
Los Ríos	Babahoyo	Pimocha	rcto. Puerto Luna	La Julia
Manabí	Portoviejo	Crucita	Varios Sectores (Las Gilces, Los Ranchos, La Sequita)	Río Portoviejo
Guayas	Alfredo Baquerizo Moreno (Juján)	Alfredo Baquerizo Moreno (Juján)	Varios Sectores, Dos Puertas, Dos Bocas, El Achiote, Convento	Jujan
Los Ríos	Babahoyo	Barreiro	coop. Victoria del Pueblo	San Pablo
Los Ríos	Babahoyo	Caracol	rcto. Nueva Fortuna	Catarama
Los Ríos	Babahoyo	La Unión	Rcto. La Pineda	Pita
Los Ríos	Babahoyo	Febres Cordero (Las Juntas) (Cab. en Mata de Cacao)	Rcto. Los Álamos -	Chilintomo
Los Ríos	Babahoyo	Pimocha	rcto. La Chorrera	Babahoyo

33 cuerpos de agua con tendencia a subir el nivel:

Provincia	Cantón	Parroquia	Sector	Nombre
Manabí	Flavio Alfaro	Flavio Alfaro, Cabecera Cantonal	Rodrigo Quiñonez y Tripa de Pollo	Tripa de Pollo
Manabí	Flavio Alfaro	Flavio Alfaro, Cabecera Cantonal	Rodrigo Quiñonez y Tripa de Pollo	Quiñonez
Manabí	Tosagua	Angel Pedro Giler (La Estancilla)	Varios sectores (Cascol Guayja, Los Pachones)	Carrizal
Manabí	Tosagua	Bachillero	Romeral	Carrizal
Manabí	Santa Ana	Ayacucho	Centro de Ayacucho	Río Portoviejo

REPORTE DE MONITOREO DE AMENAZAS Y EVENTOS ADVERSOS – No. 00124

Fecha y Hora de actualización: miércoles, 05 de marzo de 2025 – 22:30:43 / Página 2 de 15

Manabí	Santa Ana	Santa Ana De Vuelta Larga	Varios Sectores (La Guaijas, La Lucha, Nispero de Sasay)	Río Grande
Manabí	Rocafuerte	Rocafuerte	Varios Sectores	Río Portoviejo
Guayas	Salitre (Urbina Jado)	Gral. Vernaza (Dos Esteros)	Recinto La Menaida	Vinces
Guayas	Naranjito	Naranjito, Cabecera Cantonal	Recinto Siempre Vivas	Milagro
Guayas	Balzar	Balzar, Cabecera Cantonal	Varios Sectores	Chicompe
Guayas	Alfredo Baquerizo Moreno (Juján)	Alfredo Baquerizo Moreno (Juján), Cabecera Cantonal	Varios Sectores, Dos Puertas, Dos Bocas, El Achiote, Convento	Ñauza
Guayas	Balzar	Balzar, Cabecera Cantonal	Varios sectores	Puca
Guayas	Salitre (Urbina Jado)	Junquillal	Recinto Las Peñas, Recinto Laurel de Salitre	Pula
Guayas	Nobol	Narcisca de Jesús	Sector Bijaqual	Bijaqual
Guayas	Pedro Carbo	Pedro Carbo	Sector Mata palo y Parque chile	Procel
Guayas	Pedro Carbo	Pedro Carbo	Sector Mata palo y Parque chile	Villao
Guayas	Samborondón	Tarifa	Recinto alpina	Alpina
Guayas	Samborondon	Tarifa	Varios Sectores	Los Tintos
Guayas	Balzar	Balzar, Cabecera Cantonal	Varios Sectores	Pucon
Guayas	Samborondon	Samborondon	Varios Sectores	Babahoyo
Guayas	Naranjal	San Carlos	Cabecera Parroquial	Norkay
Chimborazo	Chunchi	Chunchi	Chunchi	Chaulabamba
Los Ríos	Buena Fé	Patricia Pilar	Puente Baba	Baba
Los Ríos	Baba	Baba	Rcto. San Antonio	El Arenal
Los Ríos	Babahoyo	Caracol	Rcto. Las Garzas	Caracol
Los Ríos	Vinces	Vinces	Vinces	Vinces
Guayas	Salitre (Urbina Jado)	El Salitre (Las Ramas)	Recinto Las Avispas, Recinto Palo Seco	Salitre
Guayas	Naranjal	Taura	Recinto Cascajal	Taura
Los Ríos	Vinces	Antonio Sotomayor (Cab. en Playas de Vinces)	Rcto. California	Junquillo
Los Ríos	Buena Fé	San Jacinto de Buena Fé	Pto. Bajaña	Pto. Bajaña
Guayas	Simón Bolívar	Simón Bolívar	Recinto las Delicias	Chilintomo
Guayas	Salitre (Urbina Jado)	El Salitre (Las Ramas)	Varios sectores	Vinces
Guayas	Simón Bolívar	Simón Bolívar	varios sectores	Los Amarillos

PELIGRO POR APERTURA O COLAPSO DE PRESAS Y REPRESAS:

Recurso	Cota mínima	Cota Actual	Cota máxima	Hora de corte	Valoración
Molino, Azuay	1975.00	--	1990.50	--	--
Mazar, Azuay	2138.05	--	2153.45	--	--
Daule Peripa, Guayas	70.00	79.02	85.00	08:00	●
Central Baba, Los Ríos	114.00	115.57	117.00	02:54	●
Chongón, Guayas	44.50	--	55.15	--	--
El Azúcar, Santa Elena	40.00	--	45.09	--	--
San Vicente, Santa Elena	50.00	--	57.49	--	--
La Esperanza, Manabí	53.40	64.15	66.00	08:10	●
Poza Honda, Manabí	104.29	105.70	106.51	08:10	●
Multipropósito Chone, Manabí	48.00	62.21	68.50	08:10	●
Agoyán, Tungurahua	1645.00	--	1651.00	--	--
Pucará-Pisayambo, Tungurahua	3541.00	--	3565.00	--	--

DECLARATORIAS DE NIVELES DE ALERTA VIGENTES POR AMENAZAS Y/O EVENTOS ADVERSOS, VISITAR LA PÁGINA WEB:

<https://www.gestionderiesgos.gob.ec/niveles-de-alertas-y-declaratorias-vigentes-establecidas-por-la->

Dirección: Edificio CIS ECU-911,

Av. Samborondón KM 0,5

Código postal: 092301 / Samborondón-Ecuador,

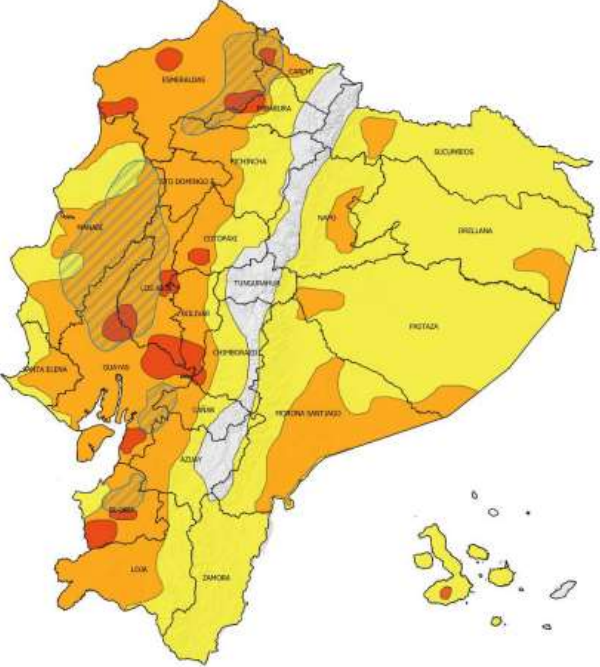
Teléfono: +593-4 2593-500

[www.gestionderiesgos.gob.ec](http://www.gestionderiesgos.gob.ec)

REPORTE DE MONITOREO DE AMENAZAS Y EVENTOS ADVERSOS – No. 00124

Fecha y Hora de actualización: miércoles, 05 de marzo de 2025 – 22:30:43 / Página 3 de 15

SITUACIÓN HIDROMETEOROLÓGICA:


	<p style="text-align: center;"><b>ADVERTENCIA # 12</b></p> <p><b>Vigencia:</b> desde 14:00 del 27 de Febrero hasta las 10h00 del 04 de Marzo 2025</p> <p><b>SITUACIÓN:</b> Continuarán precipitaciones de moderada intensidad y puntual alta en el Litoral y estribaciones de cordillera occidental. Eventos de lluvia menos intensos se presentaría en la región Interandina y Amazonia. Se prevé que los eventos de mayor relevancia se presenten los días 28 de febrero, 01 y 02 de marzo entre horas de la tarde/noche y madrugada.</p> <p><b>ZONAS AFECTADAS</b></p> <ul style="list-style-type: none"> <li>* <b>Región Litoral:</b> Lluvias de moderada y puntual alta intensidad principalmente en Guayas, Santa Elena, Los Ríos, El Oro y Esmeraldas.</li> <li>* <b>Región Sierra:</b> Lluvias con intensidad ligera a moderada en las zonas cercanas a la estribación de la cordillera occidental, norte y sur, en especial en Bolívar y Loja.</li> <li>* <b>Región Amazonía:</b> Precipitaciones ligeras a moderadas en Napo, Sucumbios, Orellana y Pastaza.</li> <li>* <b>Región Insular:</b> Precipitaciones ligeras a puntualmente fuertes en las islas occidentales: Isabela y Santa Cruz.</li> </ul> <p>FUENTE: INAMHI</p>
--	---

PELIGRO SÍSMICO:

Fecha - Hora Local	Magnitud	Profundidad	Cercano a	Sentido por la población

**2. Monitoreo de eventos adversos (emergencias y desastres)**

**ZONA 1**

	<p><b>Aluvion</b></p> <p><b>Localización:</b> Imbabura/ Cotacachi/Plaza Gutiérrez/Comunidad Santa Rosa –El Pedregal</p> <p><b>Antecedentes:</b> Producto de las fuertes lluvias de la noche del 17/02/2025 y madrugada del 18/02/2025, se dio el desbordamiento de la quebrada La Variante y el desplome de tierra en la parte alta de la vía principal sector La Mina provocando un aluvión que arrastró flujos de lodo y material vegetal, debido a esto se cerraron las vías de tercer orden (2 tramos), comunicando a las familias del sector esto impide el ingreso y salida de productos, la movilización de los estudiantes a las clases; y afecta al comercio ya que en el sitio existen 3 emprendimientos turísticos y 1 criadero de trucha; además, el ingreso de agua a una vivienda y afectó al sistema de agua de consumo dejando sin la misma a la comunidad. El día 19/02/2025 se presentaron nuevos deslizamientos cerrando totalmente la vía principal desde el Pedregal a San Fernando. Al momento la quebrada se encuentra en su estado normal.</p> <p><b>Situación actual:</b> Se continúa con la limpieza de escombros, al momento las vías permanecen parcialmente habilitadas. Se verificó in situ la afectación de las áreas productivas en el que se determina la pérdida total de 400 m2 de plátano y se observó que otros cultivos como café 5000 m2 y mandarina 100 m2 no tienen daño en las plantas pero si se visualiza el ingreso de sedimentos sólidos de tierra a los predios.</p> <p><b>Afectaciones:</b></p> <ul style="list-style-type: none"> <li>- 1 familia y 2 personas damnificadas (1 vivienda afectada)</li> <li>- 8 familias y 24 personas afectadas (incomunicadas por las vías cerradas)</li> <li>- 10 familias y 40 personas afectadas indirectamente por no contar con agua de consumo (restablecido)</li> <li>- 100 % del sistema de agua de consumo afectado (restablecido)</li> <li>- 3 bienes públicos destruidos (2 tanques de reserva y 1 tubería de agua de consumo)</li> <li>- 3000 metros lineales de vía de tercer orden afectada (2 tramos: 1er tramo camino del sector Pedregal y 2do tramo vía principal El Pedregal - San Fernando)</li> </ul>
---	--

REPORTE DE MONITOREO DE AMENAZAS Y EVENTOS ADVERSOS – No. 00124

Fecha y Hora de actualización: miércoles, 05 de marzo de 2025 – 22:30:43 / Página 4 de 15

<b>Acciones de respuesta:</b>	- 0,04 hectáreas de cultivos destruidos (plátano) MAG realizó el levantamiento de afectaciones en la matriz MAAPEA. Prefectura de Imbabura continúa realizando la limpieza de escombros. SNGR – UAR realizará el informe de análisis de amenazas presentes en el sitio.
<b>Fuentes de información:</b>	SNGR CZ1 Umeva Imbabura/MAG/GAD Provincial de Imbabura/MINEDUC/SNGR UPREA /GAD Cantonal/GAD Parroquial.



**Hundimiento**

<b>Localización:</b>	Imbabura/Cotacachi/García Moreno/Ingreso a la Cabecera Parroquial de García Moreno.
<b>Antecedentes:</b>	El 03/02/2025, debido a las lluvias suscitadas en la tarde se reportó un hundimiento y el colapso de la mesa de la vía de tercer orden quedando parcialmente habilitada, además, se registró la rotura de la tubería del agua de consumo dejando sin agua a la parroquia (restablecido) y por seguridad se suspendió clases en la Unidad Educativa (clases con normalidad). Se continúa con los trabajos para la construcción de un paso peatonal y el fortalecimiento de las bases, al momento la vía se encuentra parcialmente habilitada, se realiza mantenimiento a la vía alterna La Z- Loma Negra- Magnolia - García Moreno.
<b>Situación actual:</b>	Mediante la Resolución Administrativa N°. GADMSAC-A-2025-0013, con fecha 24/02/2025, resuelve en el art. 1, Declarar en Emergencia al cantón Cotacachi en base a los informes entregados de las MTT C
<b>Afectaciones:</b>	- 290 familias afectadas indirectamente y 1500 personas. - 30 metros afectados de la mesa de la vía. - 100 % de servicio de agua (restablecido). - 1 bien público afectado (tubería de paso de agua de consumo).
<b>Acciones de respuesta:</b>	GAD Cantonal Cotacachi realiza el estudio para ejecutar la obra de canalización de aguas lluvias para evitar la erosión hídrica en el sector. GAD Provincial de Imbabura con apoyo del GAD Parroquial García Moreno continúan con los trabajos de rehabilitación, limpieza y mantenimiento de la vía principal y la vía alterna.
<b>Fuentes de información:</b>	SNGR CZ1 Umeva Imbabura/GAD Cantonal Cotacachi/MINEDUC/GAD Parroquial García Moreno/ Prefectura de Imbabura.

**ZONA 2**



**Socavamiento**

<b>Localización:</b>	Orellana-Napo/El Chaco/Gonzalo Díaz De Pineda (El Bombón)/San Rafael, Piedra Fina 2, San Luis, San Carlos, vía Y de Baeza-Lago Agrío [E45].
<b>Antecedentes:</b>	Debido al proceso erosivo desarrollado desde febrero del 2020, el río Quijos (Alto Coca) mantiene en riesgo a varias viviendas y sectores estratégicos, tales como: la Red Estatal Vial [E45], Hidroeléctrica Coca Codo Sinclair, tuberías de SOTE, Poliducto Shushufindi – Quito y OCP. Se mantiene la declaratoria emitida mediante resolución SGR-058-2021 de cambiar el nivel de alerta Naranja a Roja.
<b>Situación actual:</b>	El frente de erosión se estima localizado en la abscisa 6+400 durante 3 días (por confirmar); aguas abajo, entre los kilómetros 6+400 y 10+000, continúa la erosión lateral en la margen izquierda, aguas arriba de San Carlos, afectando las instalaciones petroleras y poniendo el peligro a la vía E45 en el sector del Mirador y también aguas abajo del río Loco, donde también se afectaron las instalaciones petroleras. Desde el 2020 a la fecha las afectaciones son las siguientes:
<b>Afectaciones:</b>	- 15 Personas afectadas - 26.804 Personas afectadas indirectas - 51 Personas damnificadas - 99 Personas evacuadas - 14 Viviendas afectadas - 6 Viviendas destruidas - 4 Bienes públicos afectados: 3 corresponden al fenómeno de erosión (rotura de tuberías: SOTE, Poliducto y OCP por el hundimiento ocurrido el 07/04/2020); y 1 tubería de agua potable de San Luis y una Torre de soporte de tubería tipo H. - 6 Bienes privados afectados: fueron afectados al intentar cruzar el río Marker un bus interprovincial (trans Esmeraldas) (05/09/2023), un camión (10/09/2023), bus interprovincial (Zaracay) (14/09/2023), camioneta (30/10/2023), tráiler y un bus de la Cooperativa Putumayo (24/11/2023) - 5 Puentes destruidos: Puente sobre el río Montana, Puente Ventana 2, Puente Piedra Fina 2, Puente colgante San Carlos y Puente sobre el río Marker. - 1120 Metros de vía afectadas - 100.03 Ha de Cultivo perdida - 3448 Animales de granja afectados y muertos

REPORTE DE MONITOREO DE AMENAZAS Y EVENTOS ADVERSOS – No. 00124

Fecha y Hora de actualización: miércoles, 05 de marzo de 2025 – 22:30:43 / Página 5 de 15

<b>Acciones de respuesta:</b>	Ep Petroecuador y OCP implementan las contingencias para superar los eventos de fuerza mayor; OCP construye dos bypass. La Comisión Ejecutora Río Coca - CELEC EP, SNGR, Tenencia Política de Gonzalo Díaz de Pineda, Cuerpo de Bomberos El Chaco y CCGR San Luis realizan monitoreo.
<b>Fuentes de información:</b>	SNGR CZ2 Umeva Napo-Orellana/SNGR CZ2/UGR GAD El Chaco/MDG/Comunidad/CELEC EP/ECU 911/Cuerpo de Bomberos El Chaco.

ZONA 4



Inundación

<b>Localización:</b>	Manabí/Portoviejo/Francisco Pacheco/ El Fátima
<b>Antecedentes:</b>	El 01/03/2025, debido a las fuertes lluvias presentadas, se produjo un deslizamiento que afecta a varias familias.
<b>Situación actual:</b>	De las 4 familias afectadas, 3 se trasladaron a casa de familia acogiente, quedando una familia en su vivienda, adicional UGR GAD Cantonal reporta 3 viviendas con riesgo de afectación por la cercanía al evento.
<b>Afectaciones:</b>	- 4 familias, 22 personas afectadas - 4 viviendas afectadas.
<b>Acciones de respuesta:</b>	UGR GAD Cantonal y CB realizaron la evacuación de personas y enseres SNGR CZ4 realiza seguimiento al evento y coordina EVIN con GAD Cantonal.
<b>Fuentes de información:</b>	SNGR CZ4 Umeva Manabí/UGR Puerto López



Inundación

<b>Localización:</b>	Manabí/Portoviejo/Río Chico/Varios sectores (Río Chico, tomatal, Chacras Adentro, Zapote, Tomatal, Zapote, San Vicente, San Clemente, La Balsita, Santa Martha, Bejuco, Pechiche)
<b>Antecedentes:</b>	El 23/02/2025, producto de las lluvias suscitadas en horas de la noche se observó el desbordamiento del río Río Chico, autoridades cantonales en el sitio realizaron recorridos. Producto del desbordamiento del río se reportaron afectaciones de viviendas y familias afectadas requieren de alojamientos.
<b>Situación actual:</b>	Se realiza actualización de afectaciones, asimismo se realiza actualización de familias y personas en el AT, el río se encuentra con tendencia a bajar de nivel
<b>Afectaciones:</b>	- 73 familias afectadas (220 personas afectadas) Dato preliminar. - 54 familias damnificadas, (186 personas damnificadas) Dato preliminar. - 7 familias albergadas, 23 personas albergadas. - 127 viviendas afectadas
<b>Acciones de respuesta:</b>	UGR DEL GAD Cantonal realiza levantamiento de información en los diferentes sitios afectados. GAD Parroquial en los sitios realizó recorridos, coordina acciones para familias que requieren ser evacuadas. Alcalde de Portoviejo en las zonas bajas realizó recorridos. Cuerpo de Bomberos Portoviejo monitorea. SNGR-CZ4 UMEVA realiza monitoreo.
<b>Fuentes de información:</b>	SNGR CZ4 Umeva Manabí/Cuerpo de Bomberos de Portoviejo/GAD Parroquial de Río Chico.



Inundación

<b>Localización:</b>	Manabí/Tosagua/Tosagua/Varios sectores (Propicia, San Ramón, Juncal, El Tambo, Casical, Juncal, Clan Salazar).
<b>Antecedentes:</b>	El 22/02/2025, producto de las lluvias suscitadas en horas de la noche se produjo el incremento del caudal y desbordamiento de la quebrada Maconta, causando inundación en los sitios mencionados, varias viviendas se encuentran con afectación.
<b>Situación actual:</b>	Se realiza actualización de afectaciones, las viviendas continúan inundadas.
<b>Afectaciones:</b>	-461 familias afectadas (1844 personas afectadas). Dato preliminar -461 viviendas afectadas. (Dato preliminar) -2 Unidades Educativas afectadas.
<b>Acciones de respuesta:</b>	UGR del GAD Cantonal en los sitios realiza levantamiento de información. Jefe Político realiza recorridos en los diferentes sitios.

REPORTE DE MONITOREO DE AMENAZAS Y EVENTOS ADVERSOS – No. 00124

Fecha y Hora de actualización: miércoles, 05 de marzo de 2025 – 22:30:43 / Página 6 de 15

<b>Fuentes de información:</b>	SNGR CZ4 Umeva Manabí/UGR Portoviejo/Jefatura Política/UGR Tosagua.
--------------------------------	---



**Inundación**

<b>Localización:</b>	Manabí/Puerto López/Puerto López/ Varios Sectores (Mata Palo, Río Plátano, La Colombia, Ayampe, Vuelta Largas, Guale, Manantiales)
<b>Antecedentes:</b>	El 22/02/2025, debido a las lluvias presentadas se dio el desbordamiento del Río Ayampe el cual produjo una inundación en los sectores mencionados, varias viviendas se encuentran afectadas, 10 familias fueron evacuadas a familias acogientes.
<b>Situación actual:</b>	Al momento el río continúa desbordado, COE Cantonal se encuentra activo para determinar acciones de atención.
<b>Afectaciones:</b>	-143 Familias, personas afectadas, de las cuales 10 familias fueron evacuadas (en fase de evaluación) -143 viviendas afectadas.
<b>Acciones de respuesta:</b>	UGR Cantonal informó el evento y realizó levantamiento de información. SNGR CZ4 da seguimiento al evento, gestiona con UGR Cantonal el EVIN.
<b>Fuentes de información:</b>	SNGR CZ4 Umeva Manabí/UGR Puerto López



**Inundación**

<b>Localización:</b>	Manabí/Sucre/Charapotó/Varios Sectores (Cañita, San Bartolo, Pasadero)
<b>Antecedentes:</b>	El 22/02/2025, por lluvias suscitadas en horas de la tarde se produjo el desbordamiento de la quebrada Cañitas, provocando inundación en el sector. La vía de primer orden Charapotó a Rocafuerte [E15] estaba anegada. Las familias permanecen en sus viviendas.
<b>Situación actual:</b>	Al momento la quebrada se encuentra normal, la vía actualmente no está anegada y se encuentra parcialmente habilitada.
<b>Afectaciones:</b>	- 34 familias afectadas 112 personas afectadas. - 11 Familias, 39 personas damnificadas - 35 viviendas afectadas.
<b>Acciones de respuesta:</b>	UGR GAD Cantonal realiza EVIN. GAD Provincial, GAD Cantonal y CB Sucre realizaron trabajos de evacuación de agua y lodo de los sectores afectados
<b>Fuentes de información:</b>	SNGR CZ4 Umeva Manabí/UGR GAD Sucre/CB Sucre/GAD Provincial

**ZONA 5**



**Inundación**

<b>Localización:</b>	Guayas/Naranjal/Taura/Varios recintos ( Florenciana, El Mirador, Las Jaguas, Los Laureles y Centro Poblado)
<b>Antecedentes:</b>	A causa de las lluvias registradas la madrugada del 28/02/2025, se reportan varios recintos inundados, dichos sectores no tienen desfogue de aguas lluvias y son sectores bajos.
<b>Situación actual:</b>	Las viviendas se encuentran aisladas y algunas afectadas con ingreso de agua.
<b>Afectaciones:</b>	-100 familias afectadas (dato preliminar y bajo evaluación) -100 viviendas afectadas (datos preliminares y bajo evaluación) -calles y avenidas inundadas
<b>Acciones de respuesta:</b>	GAD Cantonal realizó recorridos en los sectores y confirman evento
<b>Fuentes de información:</b>	SNGR CZ5 Umeva Guayas/GAD Cantonal Naranjal



**Inundación**

<b>Localización:</b>	Guayas/Naranjal/Naranjal/Cdla. Nueva Naranjal
<b>Antecedentes:</b>	A causas de lluvias registradas en la madrugada del 28/02/2025, se reportaron dichos sectores con acumulación de agua
<b>Situación actual:</b>	Las viviendas se encuentran aisladas y algunas afectadas con ingreso de agua.
<b>Afectaciones:</b>	-35 familias afectadas (dato preliminar y bajo evaluación) -35 viviendas afectadas (datos preliminares y bajo evaluación)

## REPORTE DE MONITOREO DE AMENAZAS Y EVENTOS ADVERSOS – No. 00124

Fecha y Hora de actualización: miércoles, 05 de marzo de 2025 - 22:30:43 / Página 7 de 15

<b>Acciones de respuesta:</b>	-calles y avenidas inundadas GAD Cantonal realizó recorridos en los sectores y realiza levantamiento de información
<b>Fuentes de información:</b>	SNGR CZ5 Umeva Guayas/GAD Cantonal Naranjal



### Colapso Estructural

<b>Localización:</b>	Guayas/Playas/Villamil (Playas)/Comuna Engabao y Puerto Engabao
<b>Antecedentes:</b>	El 27/02/2025, debido a las precipitaciones que se registraron durante la noche se produjo el desbordamiento del río Shuyuña ocasionando el colapso parcial del puente y dejando a las comunas incomunicadas,
<b>Situación actual:</b>	GAD Cantonal Playas indica que luego de la reparación del puente, el sector ya no se encuentra incomunicado. El río Shuyuña se encuentra en su cauce normal
<b>Afectaciones:</b>	-120 familias, 240 personas afectadas indirectamente -1 puente afectado
<b>Acciones de respuesta:</b>	Prefectura de Guayas realizó los trabajos de reparación de la zona afectada y entregó asistencia humanitaria para las familias afectadas
<b>Fuentes de información:</b>	SNGR CZ5 Umeva Guayas/GAD Cantonal Playas.



### Inundación

<b>Localización:</b>	Guayas/Palestina/Palestina, Cabecera Cantonal/varios Sectores (Recinto La Corona y Cristo del Consuelo).
<b>Antecedentes:</b>	El 23/02/2025, debido a las precipitaciones que se registró la madrugada y mañana se produjo el desbordamiento del río Pula, ocasionando inundación y afectando al sector antes mencionado, se reportan viviendas afectadas con el ingreso de agua.
<b>Situación actual:</b>	GAD Cantonal, mediante EVIN indicó que las familias afectadas se encuentran en sus inmuebles. Al momento el río Pula se encuentra con tendencia a disminuir su caudal
<b>Afectaciones:</b>	- 263 familias, 526 personas afectadas - 263 Viviendas afectadas - calles inundadas
<b>Acciones de respuesta:</b>	GAD Cantonal confirmó el evento y se realizará el respectivo levantamiento de información Prefectura de Guayas realizó la entrega de asistencia humanitaria a las familias afectadas
<b>Fuentes de información:</b>	SNGR CZ5 Umeva Guayas/GAD Cantonal Palestina.



### Inundación

<b>Localización:</b>	Los Ríos/Babahoyo/La Unión/Rcto. La Pineda - La Esperanza - La Bodeguita - Los Robles - Río Pita
<b>Antecedentes:</b>	El 19/02/2025, debido a la presencia de lluvias se reportó el desbordamiento del río Pita, afectando a varias viviendas de los sectores antes mencionados.
<b>Situación actual:</b>	Mediante barrido en la zona afectada, se reporta que actualmente el caudal continúa desbordado y las familias se mantienen en sus hogares con presencia de agua.
<b>Afectaciones:</b>	- 376 personas afectadas - 94 familias afectadas - 94 viviendas afectadas - 109 ha. de cultivos con afectación parcial (Arroz - Cacao) - 17 productores con cultivos afectados parcialmente - 104 ha de cultivos con pérdida total (Arroz) - 65 productores con cultivos con pérdida total
<b>Acciones de respuesta:</b>	Umeva Los Ríos realizó actualización con reporte MAAPEA del MAG el 27/02/2025. DGR Babahoyo realizó verificación de novedades el 27/02/2025.
<b>Fuentes de información:</b>	SNGR CZ5 Umeva Los Ríos/Jefatura Política de Pimocha - Ministerio de Gobierno

REPORTE DE MONITOREO DE AMENAZAS Y EVENTOS ADVERSOS – No. 00124

Fecha y Hora de actualización: miércoles, 05 de marzo de 2025 – 22:30:43 / Página 8 de 15



**Aluvion**

<b>Localización:</b>	Bolívar/San Miguel/Balsapamba/Chaupiyacu, vía San Miguel-Balsapamba [E-491]
<b>Antecedentes:</b>	El 14/02/2025, a causa de las lluvias registradas en el lugar, se produjo un represamiento en la quebrada Chaupiyacu, lo que ocasionó afectación a varias viviendas y a la vía estatal por el arrastre de material lodoso, palos, piedras. El 18/02/2025, se activó el COE Parroquial de Balsapamba con el fin de continuar coordinando la atención del evento. El 19/02/2025, se reunirá el COE Cantonal de San Miguel
<b>Situación actual:</b>	La familia damnificada salió del alojamiento temporal de casa Comunal de Chaupiyacu y se trasladó a la casa donde un familiar por el mismo sector El líquido vital se encuentra restablecido para toda la comunidad. MIDUVI Bolívar indica que la familia damnificada no es procedente el otorgamiento del Bono de Emergencia para construcción de vivienda nueva. debido que el terreno se encuentra ubicada en zona de riesgo.
<b>Afectaciones:</b>	- 4 familias, 11 personas damnificadas (1 familia, 5 personas se encuentran en el alojamiento temporal, modalidad refugio en la casa Comunal de Chaupiyacu). - 6 familias, 16 personas afectadas - 7 viviendas afectadas - 1 vivienda destruida - 300 metros lineales de vía afectada - 4 Bienes privados destruidos (Locales comerciales) - Bienes privados afectados (vehículos y motos atrapados)
<b>Acciones de respuesta:</b>	SNGR Bolívar en conjunto con TEPOL de Balsapamba apoyaron en el traslado de los bienes y enseres de la familia damnificada. Junta del Agua de la comunidad y GAD Parroquial de Balsapamba realizaron los trabajos de restablecimiento de líquido vital para la población. MIDUVI Bolívar realizó la inspección de la vivienda destruida.
<b>Fuentes de información:</b>	SNGR CZ5 UmevaBoliva/GAD Parroquial



**Inundación**

<b>Localización:</b>	Los Ríos/Babahoyo/Pimocha/rcto. Colorado del Río - La Alegría 1- La Alegría 2 - El Tejar - Porvenir - La Fortuna - San Fernando - rcto. La Eugenia - rcto. San Vicente - río Babahoyo.
<b>Antecedentes:</b>	El 14/02/2025, debido a la presencia de fuertes lluvias en la mañana se reportó el desbordamiento del río Babahoyo, afectando indirectamente a varias viviendas del lugar.
<b>Situación actual:</b>	El caudal continúa desbordado, las familias se mantienen afectadas indirectamente debido a la alta presencia de agua en los exteriores de sus viviendas que les dificulta la circulación de las personas, en horas de la tarde del 28/02/2025 sesionó el COE Cantonal Babahoyo en las instalaciones del GAD cantonal.
<b>Afectaciones:</b>	- 178 familias afectadas - 712 personas afectadas - 20 personas afectadas indirectamente - 5 familias afectadas indirectamente - 178 viviendas afectadas - 39,5 ha. de cultivos con afectación parcial (Arroz) - 26 productores con cultivos afectados parcialmente - 51 ha de cultivos con pérdida total (Arroz) - 16 productores con cultivos con pérdida total
<b>Acciones de respuesta:</b>	Alcalde de Babahoyo en compañía de la DGR Babahoyo realizó levantamiento EVIN con entrega de asistencia humanitaria en el rcto. Colorado del Río y San Fernando.
<b>Fuentes de información:</b>	SNGR CZ5 Umeva Los Ríos/Jefatura Política de Pimocha - Ministerio de Gobierno



**Inundación**

<b>Localización:</b>	Los Ríos/Babahoyo/Febrés Cordero/Rcto. Los Álamos - La Macarena - Escuela de Educación Básica José María Urbina - río Chilintomo
<b>Antecedentes:</b>	El 12/02/2025, debido a la presencia de lluvias en la madrugada se reportó el desbordamiento del río Chilintomo, dejando consigo 1 Unidad Educativa afectada funcionalmente, como también ingreso de agua a varias viviendas de los sectores antes mencionados.



## REPORTE DE MONITOREO DE AMENAZAS Y EVENTOS ADVERSOS – No. 00124

Fecha y Hora de actualización: miércoles, 05 de marzo de 2025 – 22:30:43 / Página 9 de 15

<b>Situación actual:</b>	El caudal del río Chilintomo continúa desbordado, las familias se mantienen en las viviendas con leve presencia de agua y la vía de tercer orden que comunica al sector La Macarena continúa habilitada con precaución.
<b>Afectaciones:</b>	<ul style="list-style-type: none"> <li>- 90 familias afectadas</li> <li>- 360 personas afectadas</li> <li>- 100 familias afectadas indirectamente</li> <li>- 400 personas afectadas indirectamente</li> <li>- 1 Unidad Educativa afectada Funcionalmente (Escuela de Educación Básica José María Urbina)</li> <li>- 57 viviendas afectadas</li> <li>- 2 bienes Públicos afectados (muros de contención)</li> <li>- 25 metros lineales afectados</li> </ul>
<b>Acciones de respuesta:</b>	Cruz Roja realizó entrega de 200 botellas de cloro en los recintos afectados en compañía de personal técnico de SNGR CNEL colaboró con la movilización de personal de Cruz Roja hacia los recintos afectados SNGR realizó seguimiento del evento.
<b>Fuentes de información:</b>	SNGR CZ5 Umeva Los Ríos/UPREA/UGR Babahoyo.



### Inundación

<b>Localización:</b>	Guayas/Santa Lucía/Santa Lucía, Cabecera Cantonal/varios Sectores (Sector Barbasco Central, Espinal, Chonana Vieja, Che Guevara)
<b>Antecedentes:</b>	El 10/02/2025 a causa de las fuertes lluvias registradas al momento, se reportan viviendas afectadas con el ingreso de agua.
<b>Situación actual:</b>	Al momento no se registran lluvias en el cantón y las familias se encuentran realizando la limpieza de sus inmuebles, las familias continúan pernoctando los mismos
<b>Afectaciones:</b>	<ul style="list-style-type: none"> <li>-110 familias, 234 personas afectadas</li> <li>-110 viviendas afectadas</li> </ul>
<b>Acciones de respuesta:</b>	GAD Cantonal continúa realizando levantamiento de información SNGR y Prefectura realizaron la entrega asistencia humanitaria a las familias afectadas GAD Cantonal acompañó a la entrega de asistencia humanitaria SNGR realiza el monitoreo de la novedad
<b>Fuentes de información:</b>	SNGR CZ5 Umeva Guayas/UPREA/Prefectura de Guayas/GAD Santa Lucía.



### Contaminación

<b>Localización:</b>	Galapagos/San Cristóbal/Puerto Baquerizo Moreno/Playa de Los Marino y Playa de Oro.
<b>Antecedentes:</b>	Con fecha al 13/01/2025 La Dirección del Parque Nacional Galápagos luego de obtener los resultados de los análisis de las muestras tomadas del agua del mar en la bahía de Puerto Baquerizo Moreno, por entidades acreditadas, confirmaron la presencia de un alto índice de coliformes fecales (bacterias que se encuentran en excremento de los seres humanos y animales), entre otros componentes químicos que afectan la calidad del agua de la Playa de Los Marino y Playa de Oro y presentan un riesgo para la salud humana y la biodiversidad, esta situación se deriva del vertido de aguas residuales sin el debido tratamiento al mar. La MTT # 1 se mantendrá activa el tiempo que dure el evento.
<b>Situación actual:</b>	GAD Cantonal ha realizado cambios de las bombas de impulsión en la Estación de Bombeo, con el fin de evitar reboces de las alcantarillas, también continúan con las labores de recuperación de la poza de las garzas.
<b>Afectaciones:</b>	---
<b>Acciones de respuesta:</b>	GAD Municipal está a la espera de los nuevos resultados de los análisis del agua a realizarse por parte del Parque Nacional Galápagos. SNGR CZ5 realiza monitoreo del evento para conocer las diferentes disposiciones de las autoridades cantonales.
<b>Fuentes de información:</b>	SNGR CZ5 Umeva Galápagos/DPNG.

## ZONA 6



### Deslizamiento

<b>Localización:</b>	Azuay/Cuenca/Victoria del Portete/Hacienda la Rosa
<b>Antecedentes:</b>	El 12/02/2025, a causa de las lluvias suscitadas en los últimos días se produjo un deslizamiento de tierra que afectó la parte de un muro de contención en un reservorio de agua en el sector de la parte alta de la hacienda La Rosa, el reservorio

## REPORTE DE MONITOREO DE AMENAZAS Y EVENTOS ADVERSOS – No. 00124

Fecha y Hora de actualización: miércoles, 05 de marzo de 2025 – 22:30:43 / Página 10 de 15

<b>Situación actual:</b>	no suministra agua a familias del sector ya que es agua utilizada para riego. Para atención al evento se activó el PMU y el COE Parroquial, adicional se evacuaron 4 viviendas de 4 familias (a casa de familia acogiente) por precaución. MTOP mediante comunicado oficial informó que se ha removido el material saturado por el agua, se ha mejorado el cauce de la quebrada y se ha retirado y reemplazado el alcantarillado. La vía se mantiene cerrada. Vías alternas: vehículos livianos (Estación de Cumbe, Victoria del Portete), vehículos pesados (vía Cuenca-Zhud-Cochancay-Puerto Inca-Naranjal-Machala). Con fecha 19/02/2025 Junta Parroquial reportó el colapso de la mesa de la vía en el km 22.
<b>Afectaciones:</b>	- 9 familias afectadas (en sus cultivos) - 36 personas afectadas (en sus cultivos) - 10 ha de cultivos destruidos (pasto) - 100 ha de cultivos afectados (pasto) - 20 metros de vía aproximadamente (vía parcialmente habilitada) - 1 bien público destruido (poste de alumbrado eléctrico)
<b>Acciones de respuesta:</b>	MTOP continúa con las labores de recuperación de la vía. GAD Provincial culminó con la evacuación del agua del reservorio
<b>Fuentes de información:</b>	SNGR CZ6 Umeva Azuay-Cañar



### Deslizamiento

<b>Localización:</b>	Azuay/Santa Isabel/Santa Isabel/La Cría.
<b>Antecedentes:</b>	El 03/06/2022, se suscitó un deslizamiento producto de la saturación del suelo originado por la combinación del deficiente sistema de riego en el sector, del taponamiento de diferentes quebradas y la deficiencia en el drenaje del terreno. El 31/03/2023 la SGR declaró la ALERTA AMARILLA al polígono identificado como susceptible a movimientos en masa, el cual tiene un área de 526.22 hectáreas que se extiende sobre la comunidad La Cría, cantón Santa Isabel, provincia del Azuay. El 06/04/2023, la SNGR emitió el cambio a ALERTA NARANJA de acuerdo al informe elaborado por Técnico de Análisis de Riesgos de la Coordinación Zonal 6 de Gestión de Riesgos. El 20/06/2023 MIES entregó Bonos de Contingencia a 22 familias afectadas de la comunidad La Cría. GAD Cantonal indicó que al 03/01/2024 permanecían 4 familias integradas por 10 personas alojadas en el AT San Isidro. El 26/01/2024 se realizó la activación del COE Provincial Azuay para dar seguimiento al evento y establecer acciones.
<b>Situación actual:</b>	Técnico de la SNGR informa que se realizaron nuevas entregas de asistencia humanitaria
<b>Afectaciones:</b>	- 44 familias afectadas (178 personas) - 8 familias damnificadas (25 personas) - 38 familias evacuadas (130 personas) - 44 viviendas afectadas - 8 viviendas destruidas - 4 bienes privados afectados (1 capilla y 3 predios) - 2 bienes públicos destruidos (1 casa comunal y 1 cancha central)
<b>Acciones de respuesta:</b>	UGR Santa Isabel en conjunto con SNGR CZ6 realizan acciones de atención a la emergencia
<b>Fuentes de información:</b>	SNGR CZ6 Umeva Azuay-Cañar.

## ZONA 7



### Deslizamiento

<b>Localización:</b>	Loja/Celica/Celica/Celica
<b>Antecedentes:</b>	Producto a lluvias suscitadas en la madrugada del 01/03/2025, se produjo un deslizamiento que destruyó 01 vivienda. De 3 personas atrapadas al momento 1 ha sido rescatada con vida y 2 fallecidas, se descartaron las 2 personas adicionales inicialmente reportadas.
<b>Situación actual:</b>	Se activaron el refugio temporal en el Coliseo Municipal y el Albergue en el Centro de Desarrollo Infantil por época lluviosa. El 01/03/2025 se declara en emergencia el cantón Celica
<b>Afectaciones:</b>	-2 personas fallecidas. -1 personas afectada. -1 vivienda destruida. -1 bien privado destruido (Restaurante "La Finca" negocio familiar que funcionaba junto a la vivienda)
<b>Acciones de respuesta:</b>	Gobernadora de Loja, Prefecta de la provincia y Jefes Políticos del cantón, realizan un recorrido por las zonas afectadas FFAA apoya con las tareas de limpieza. MSP y Cruz Roja Ecuatoriana finalizaron el punto de atención médica. VIALSUR continúa con las tareas de limpieza. UGR Celica realiza levantamiento de información. FFAA realiza tareas de búsqueda y rescate. SNGR coordina la atención del evento, activación de equipo mediano de rescate y realiza constante monitoreo.

REPORTE DE MONITOREO DE AMENAZAS Y EVENTOS ADVERSOS – No. 00124

Fecha y Hora de actualización: miércoles, 05 de marzo de 2025 - 22:30:43 / Página 11 de 15

<b>Fuentes de información:</b>	SNGR CZ7 Umeva Loja-Zamora Chinchipe/Consola PPNN/Consola CB
--------------------------------	--

**Aluvion**



<b>Localización:</b>	El Oro/Piñas/Piñas/Varios Sectores (Cdla Daquilema, La Susaya, Cdla El Cisne, Recinto Ferial, San José, 12 de Octubre, 28 De Mayo, Avenida Independencia, Cdla San Roquito, Coronita, San Francisco, Cdla Las Mercedes, Barrio San José, Cdla Jaime Roldós, La Tigrrera, 8 Noviembre, Cdla Las Brisas).
<b>Antecedentes:</b>	El 28/02/2025, por fuertes lluvias suscitadas la noche se registró el desbordamiento de río San Roque, que provocó un aluvión (ingreso de agua y lodo) que generó, gran impacto a la población, registrando viviendas afectadas, destruidas, vehículos atrapados y 2 personas fallecidas. El 24/02/2025 el COE Cantonal resuelve mantenerse activo y en sesión permanente y el GAD de Piñas declaró la situación de emergencia mediante RESOLUCIÓN NO. 092-AC-GADM-P-2025. El 01/03/2025 se instaló el PMU que se encuentra activo en el GAD Municipal de Piñas.
<b>Situación actual:</b>	Mediante levantamiento de información se actualizan afectaciones. Adicional se informa el ingreso de familias a refugio temporal. GAD Provincial informa varias vías internas de tercer orden afectadas con deslizamientos y acumulación de escombros producto del aluvión las cuales se encuentran parcialmente habilitadas. se actualiza afectaciones.
<b>Afectaciones:</b>	<ul style="list-style-type: none"> <li>- 81 personas con heridas leves (recibieron atención medica)</li> <li>- 2 personas fallecidas. (1 menor y adulto)</li> <li>- 92 familias de 400 personas afectadas (25 familias de 106 personas en la Escuela Fiscomisional San José, 6 familias de 21 personas en refugio temporal Transporgrand S.A, 37 familias de 186 personas permanecen en casas acogientes y 17 familias de 87 personas permanecen en sus viviendas).</li> <li>- 90 familias 303 personas damnificadas (39 familias de 118 personas en el Coliseo José Gallardo y 7 familias de 26 personas en albergue "San Vicente de Paul")</li> <li>- 19 viviendas destruidas</li> <li>- 85 viviendas afectadas por ingreso de agua y lodo</li> <li>- 1 centro de salud afectado (Centro de Salud Piñas)</li> <li>- 1 puente vehicular afectado en sus bases</li> <li>- 10 bienes privados afectados (3 vehículos y 7 locales)</li> <li>- 23 bienes públicos afectados (10 postes de tendido eléctrico, 10 luminarias y 3 transformadores)</li> <li>- 80% porcentaje de afectación en servicio de agua potable.</li> <li>- 80% servicio de energía eléctrica afectado (restablecido 40%)</li> <li>- 400 metros de vías afectados (parcialmente habilitadas)</li> </ul>
<b>Acciones de respuesta:</b>	SNGR continúa gestionando bonos de emergencia para las familias y entregando asistencia humanitaria en los alojamientos temporales. MIES realizo la entrega de asistencia humanitaria a las familias alojadas en el refugio temporal Transporgran S.A PMU se encuentra activo coordinando acciones de respuesta en el territorio. IGEPN se encuentra en el punto coordinando acciones en territorio Cruz Roja Ecuatoriana continuara en horas de la mañana de hoy 03/03/2025 con las tareas de levantamiento de información. Sala Situacional El Oro continua activa en levantamiento y flujo de información. Prefectura de El Oro con maquinaria de OOPP GAD Cantonal y empresa privada, continúan realizando la limpieza de escombros en las vías. IGEPN se encuentra en el punto coordinando acciones en territorio las cuales serán ejecutadas la mañana del 02/03/2025. Prefectura de El Oro con maquinaria de OOPP GAD Cantonal y empresa privada, continúan realizando la limpieza de escombros en las vías. Cruz Roja Ecuatoriana finalizó las tareas de levantamiento de información las mismas que retomaran la mañana del 03/03/2025; Al momento realizan validación de información en sistema EVIN. CNEL con 6 cuadrillas de atención realizó la instalación de postes caidos y transformadores restableciendo paulatinamente el servicio de energía en el cantón.
<b>Fuentes de información:</b>	SNGR CZ7 Umeva El Oro/Sala Situacional/UGR GAD Cantonal

**Inundación**



<b>Localización:</b>	Loja/Loja/Vilcabamba/Yamburara Alto
<b>Antecedentes:</b>	El 20/02/2025, producto a lluvias suscitadas la tarde se produjo un deslizamiento de tierra que bloqueó el río Chamba, provocando el incremento y posterior desbordamiento.

## REPORTE DE MONITOREO DE AMENAZAS Y EVENTOS ADVERSOS – No. 00124

Fecha y Hora de actualización: miércoles, 05 de marzo de 2025 - 22:30:43 / Página 12 de 15

	Las familias afectadas fueron movilizadas por seguridad a casa de familias acogientes COE Cantonal de Loja sugiere la Declaratoria de Emergencia en base a los informes presentados por las mesas y grupos de trabajo por las afectaciones suscitadas a nivel cantonal. El 21/02/2025 en la Sala de Coordinación del Municipio de Loja se reunió COE Cantonal de Loja para tratar las afectaciones suscitadas por lluvias en el cantón. COE Provincial de Loja se reunió en la mañana del 23/02/2025 para coordinar acciones de respuesta ante los diferentes eventos presentados
<b>Situación actual:</b>	El río Chamba continúa desbordado debido al bloqueo del caudal
<b>Afectaciones:</b>	-4 familias conformadas por 15 personas evacuadas -15 viviendas afectadas (la corriente del agua afecta las bases de las viviendas).
<b>Acciones de respuesta:</b>	Obras Públicas de Gobierno Provincial realizó los trabajos de encausamiento del caudal del río Junta Parroquial de Vilcabamba movilizó maquinaria para realizar los trabajos de limpieza Cuerpo de Bomberos de Vilcabamba verificó la novedad y prestó apoyo en labores de evacuación de los habitantes SNGR coordinó la atención del evento y realiza constante monitoreo.
<b>Fuentes de información:</b>	SNGR CZ7 Umeva Loja-Zamora Chinchipe/UGR Loja



### Inundación

<b>Localización:</b>	Loja/Saraguro/Saraguro/Varios sectores (Bura y Gera)
<b>Antecedentes:</b>	El 20/02/2025, producto de las lluvias suscitadas se produjeron varios deslizamientos de tierra que afectan las bases de viviendas y obstaculiza parcialmente la vía de segundo orden. El 20/02/2025 se activó el COE Cantonal de Saraguro. El 20/02/2025 se recomendó la declaratoria de emergencia el cantón Saraguro.
<b>Situación actual:</b>	El sistema de Agua Potable ha sido restablecido en su totalidad, adicional parte del cementerio del sector Manú se deslizó producto de las lluvias suscitadas Las familias afectadas continúan habitando las viviendas.
<b>Afectaciones:</b>	-02 familias afectadas conformadas por 4 personas. -02 viviendas afectadas. -Vía de segundo orden parcialmente habilitada (tramo Saraguro - Manú) -70% Colapso parcial del Sistema de Agua Potable (Restablecido) -01 bien público afectado (Cementerio del sector de Manú)
<b>Acciones de respuesta:</b>	Gobierno Cantonal de Saraguro realizó los trabajos de reparación del Sistema de Agua Potable y trabajos de limpieza en la vía. UGR Saraguro confirmó la novedad y continúa realizando levantamiento de información y daños. MTOPI coordinó la movilización de recursos para realizar los trabajos de limpieza vial. GAD Cantonal de Saraguro realizó los trabajos de reparación del Sistema de Agua Potable. SNGR coordinó la atención del evento y realiza constante monitoreo.
<b>Fuentes de información:</b>	SNGR CZ7 Umeva Loja-Zamora Chinchipe/UGR Saraguro.



### Inundación

<b>Localización:</b>	Zamora Chinchipe/Nangaritz/Guayzimi/Las Brisas
<b>Antecedentes:</b>	Producto a lluvias suscitadas en la madrugada de 08/02/2025, se produjo una inundación en el sector, debido al desbordamiento del Río Nangaritz afectando varias viviendas y animales de granja, de manera preliminar indican que varias personas fueron evacuadas por precaución, hasta que baje el caudal del río. 07/02/2025, se activó COE Cantonal por la emergencia, se enviaron los informes a las diferentes instituciones como MIES.
<b>Situación actual:</b>	El caudal del río Nangaritz se encuentra en su cauce normal Las familias y personas afectadas y damnificadas continúan en casa de familias acogientes Vías de acceso de tercer orden cerradas
<b>Afectaciones:</b>	-1 persona fallecida -11 familias damnificadas -6 familias afectadas -11 viviendas afectadas -1 bien privado destruido (granja avícola) -10 bienes privados afectados (Galpones para pollos) -50% de vías de acceso afectadas (vías de tercer orden cerradas) -45257 animales muertos (45000 pollos de granja, 12 bovinos, 60 gallinas criollas y 185 cuyes) -153.5 hectáreas de cultivos afectados (En levantamiento de información)

REPORTE DE MONITOREO DE AMENAZAS Y EVENTOS ADVERSOS – No. 00124

Fecha y Hora de actualización: miércoles, 05 de marzo de 2025 - 22:30:43 / Página 13 de 15

<b>Acciones de respuesta:</b>	<p>SNGR realizo entrega de Asistencia Humanitaria</p> <p>GAD Provincial realizó relleno con material pétreo en vías de acceso vehicular hacia la parroquia.</p> <p>SNGR coordinó con Jefe Político del cantón quien está en el sitio verificando afectaciones y acciones de respuesta al evento.</p> <p>COE Cantonal se activó por la emergencia, se enviaron los informes a las diferentes instituciones como MIES, SNGR, prefectura, gobernación, por la emergencia.</p> <p>UGR de Nangaritza continúa realizando el levantamiento de información y daños.</p>
<b>Fuentes de información:</b>	SNGR CZ7 Umeva Loja-Zamora Chinchipe/Jefe Político Nangaritza.

ZONA 9



Deslizamiento

<b>Localización:</b>	Pichincha/Quito/Pacto/Km 19 de la Ruta -La Loma -Ingapi- Guayabillas y Santa Rosa.
<b>Antecedentes:</b>	El 13/02/2025, a causa de lluvias en la tarde se suscitaron varios deslizamientos de tierra en la vía de tercer orden.
<b>Situación actual:</b>	La vía se permanece cerrada al tránsito vehicular. Se continúa con los trabajos de limpieza en los tramos afectados de la vía Guayabillas -Santa Rosa y Pacto - Hacia Pacto Loma donde se registra un hundimiento en la calzada se trabaja para habilitar una variante.
<b>Afectaciones:</b>	La ruta alterna que se a dispuesto será: Saguangal, El Chontal, Gualea Cruz o la vía Saguangal, Paraíso, Pacto.
<b>Acciones de respuesta:</b>	- Vía de segundo orden cerrada ( 50 metros lineales aproximadamente)
<b>Fuentes de información:</b>	GAD Provincial de Pichincha, informa que los trabajos se mantienen en el sitio.
	SNGR CZ9 Umeva Pichincha/ GAD Provincial Pichincha

3. Monitoreo de estado de vías afectadas por eventos adversos

03 VÍA DE PRIMER ORDEN CERRADA:

No.	Provincia	Cantón	Parroquia	Sector/Vía	Evento adverso	Afectación (mts lineales)	Fecha del evento	Vías alternas
1	Loja	Puyango	Alamor	Sector Chirimoya, vía Alamor-Arenillas	DESLIZAMIENTO	--	01/03/2025	Ninguna
2	Loja	Olmedo	La Tingue	Chivatos, vía a la costa [E50]	DESLIZAMIENTO	20	28/02/2025	Ninguna

22 VÍAS DE PRIMER ORDEN PARCIALMENTE HABILITADAS:

No.	Provincia	Cantón	Parroquia	Sector/Vía	Evento adverso	Afectación (mts lineales)	Fecha del evento	Vías alternas
1	Azuay	Cuenca	Molleturo	Km 55-53-58-62-75, vía Cuenca-Molleturo [E-582]	DESLIZAMIENTO	50	28/02/2025	Ninguna
2	Manabí	Junin	Junin	Cerro Junin, vía Junin - Portoviejo [E384]	DESLIZAMIENTO	20	28/02/2025	Ninguna
3	Loja	Macará	Macará	Los Ciénegos, vía Macará - El Empalme [E 35]	DESLIZAMIENTO	20	25/02/2025	Vía alterna: Macará - Sozoranga -Calvas - Catamayo - Loja
4	Loja	Chaguarpamba	Santa Rufina	Santa Rufina, vía a la costa [E50]	DESLIZAMIENTO	20	22/02/2025	Ninguna
5	Cotopaxi	Pujilí	Zumbahua	Tigua, vía Pujilí - La Maná [E30]	DESLIZAMIENTO	100	20/02/2025	Ninguna
6	Sucumbios	Lago Agrio	Nueva Loja	Barrio El Pondo - vía a Quito km 3 ½	HUNDIMIENTO	7	06/02/2025	Ninguna
7	Azuay	Cuenca	Molleturo	Km 53, vía Cuenca-Molleturo [E-582]	SOCAVAMIENTO	25	02/01/2025	vía Cuenca-Girón-Pasaje.
8	Napo	Quijos	Cuyuja	El Laurel, Vía Y de Baeza - Papallacta [E20]	SOCAVAMIENTO	--	21/06/2024	Ninguna
9	Tungurahua	Baños de Agua Santa	Río Verde	Caserío El Placer, Quilloturo, ref. Vía Baños - Puyo [E30]	DESLIZAMIENTO	--	16/06/2024	Ninugna
10	Napo	El Chaco	Gonzalo Diaz de Pineda	Piedra Fina, vía El Chaco-Reventador [E45]	SOCAVAMIENTO	--	20/05/2024	Ninguna
11	Los Rios	Babahoyo	Pimocha	Puente de Los Gemelos	SOCAVAMIENTO	6	19/01/2024	Ninguna
12	Imbabura	Ibarra	Carolina	San Jerónimo-Guadual; vía Salinas - Lita km 114 [E10]	DESLIZAMIENTO	125	22/12/2023	Ninguna
13	Tungurahua	Baños de Agua Santa	Río Verde	San Jorge, vía Baños - Puyo [E30]	SOCAVAMIENTO	100	16/07/2023	Ninguna

REPORTE DE MONITOREO DE AMENAZAS Y EVENTOS ADVERSOS - No. 00124

Fecha y Hora de actualización: miércoles, 05 de marzo de 2025 - 22:30:43 / Página 14 de 15

No.	Provincia	Cantón	Parroquia	Sector/Vía	Evento adverso	Afectación (mts lineales)	Fecha del evento	Vías alternas
14	Esmeraldas	Quinindé	Malimpia	Malimpia, E20 pasando el basurero a mano derecha	SOCAVAMIENTO	30	03/04/2023	Ninguna
15	Morona Santiago	Limón Indanza	Yunganza (Cab. En el rosario)	Km 35, El Rosario, vía Bella Unión - Limón [E45]	DESPLAZAMIENTO	30	04/03/2023	Ninguna
16	Manabí	Puerto López	Salango	La Rinconada 5 Cerros, vía Puerto López - Santa Elena [E15].	HUNDIMIENTO	4	28/08/2022	Ninguna
17	Manabí	Sucre	Leonidas Plaza	Km 19, San Agustín-Tosagua [E-383]	SUBSIDENCIA	150	14/08/2022	Ninguna
18	Pichincha	Mejía	Manuel Cornejo A.	km 38 + 600, vía Alóag - Unión del Toachi [E20]	HUNDIMIENTO	15	25/02/2022	Ninguna
19	Esmeraldas	Quinindé	Rosa Zarate (Quinindé)	Km 68 Los Vergeles, vía Esmeraldas - Quinindé [E20]	HUNDIMIENTO	40	8/02/2022	Ninguna
20	Imbabura	Ibarra	Carolina	San Jerónimo; vía Salinas - Lita [E 10]	DESPLAZAMIENTO	225	22/12/2021	1.- Ruta desde la E10 Guallupe - San Juan de Lachas (Carchi) - por la E 182 Gualichan - Chical - Maldonado - Tulcán - Ibarra , 2.- Para vehículos livianos, E10 desde San Jerónimo - Buenos Aires - Cahuasquí - Tumbabiro.
21	Cañar	Cañar	Ingapirca	Vía El tambo - Ingapirca - Honorato Vásquez km 8+100, km 15	DESPLAZAMIENTO	100	24/11/2021	Ninguna
22	Napo	El Chaco	Gonzalo Díaz De Pineda (El Bombón)	San Rafael, Piedra Fina, San Luis, San Carlos, Vía Y de Baeza-Lago Agrío [E45]	SOCAVAMIENTO	1040	2/02/2020	Lago Agrío - Coca - Y de Narupa - Tena - Ambato - Quito

06 VÍAS DE SEGUNDO ORDEN CERRADAS:

No.	Provincia	Cantón	Parroquia	Sector/Vía	Evento Adverso	Afectación (mts lineales)	Fecha del evento	Vías alternas
1	Imbabura	Cotacachi	Imantag	Ingreso a Piñan-Moran	DESPLAZAMIENTO	50	09/02/2025	Ninguna
2	Santa Elena	Salinas	Anconcito	Vía al Puerto Pesquero	SOCAVAMIENTO	--	14/03/2023	Ninguna
3	Pichincha	Quito	Conocoto	Calles Hermano Miguel y Panzaleo, cruce de vías	SOCAVAMIENTO	30	28/02/2022	Ninguna
4	Azuay	Nabón	Nabón	Rosas, Bellavista, Tamboloma, Chunazana	DESPLAZAMIENTO	50	14/03/2021	Corraleja-Yasudel-Susudel
5	Imbabura	Pimampiro	Pimampiro, Cabecera Cantonal	San José de Aloburo	DESPLAZAMIENTO	500	09/11/2021	Vía Narchimbuela - Pimampiro
6	Pichincha	Mejía	Tambillo	El Murco - Pasando la escuela Carlos Freire Larrea	INUNDACIÓN	---	11/04/2022	Ninguna

11 VÍAS DE SEGUNDO ORDEN PARCIALMENTE HABILITADAS:

No	Provincia	Cantón	Parroquia	Sector/Vía	Evento Adverso	Afectación (mts lineales)	Fecha del evento	Vías alternas
1	Chimborazo	Guano	Guanando	Sector Arrayan, Vía Cahuaji - Pillate - Cotaló [E-304]	SOCAVAMIENTO	--	01/03/2025	Ninguna
2	El Oro	Zaruma	Malvas	Malvas, vía Zaruma - Atahualpa [E-585]	DESPLAZAMIENTO	15	28/02/2025	Ninguna
3	Pichincha	Quito	Pacto	Antes de llegar a la Quinta Pactoloma	SOCAVAMIENTO	--	28/02/2025	Ninguna
4	Tungurahua	San Pedro de Pelileo	Cotaló	Vía Cahuaji - Pillate - Cotaló [E-304]	DESPLAZAMIENTO	--	28/02/2025	Ninguna
5	El Oro	Portovelo	Portovelo	El Pache, vía Pache - El Osorio [E-585]	DESPLAZAMIENTO	50	26/02/2025	Ninguna
6	Imbabura	Cotacachi	Quiroga	Las Antenas	SOCAVAMIENTO	5	21/02/2025	Ninguna
7	Chimborazo	Pallatanga	Pallatanga	Trigoloma, vía Pallatanga - Guayaquil [E-487]	HUNDIMIENTO	63	17/02/2025	Ninguna
8	Pichincha	Mejía	Uyumbicho	Av. Simón Bolívar vía Pasochoa	DESPLAZAMIENTO	--	16/02/2025	Ninguna
9	Napo	Tena	Puerto Misahuallí	Alto Pusuno	DESPLAZAMIENTO	--	09/02/2025	Ninguna
10	Napo	Tena	Ahuano	Ahuano, vía Ahuano-Campana Cocha	SOCAVAMIENTO	--	02/07/2024	Ninguna
11	Chimborazo	Pallatanga	Pallatanga	Jiménez, vía Jiménez - Pallatanga	SOCAVAMIENTO	--	27/05/2023	Ninguna

15 VÍAS DE TERCER ORDEN CERRADAS:

No.	Provincia	Cantón	Parroquia	Sector/Vía	Evento Adverso	Afectación (mts lineales)	Fecha del evento	Vías alternas
1	El Oro	Chilla	Chilla	Sitio La Z, vía Porotillo - Chilla	DESPLAZAMIENTO	20	28/02/2025	Ninguna
2	El Oro	Piñas	Piñas	Sector Puente de Busa, Vía Puente de Buza - El Pache	DESPLAZAMIENTO	50	28/02/2025	Ninguna
3	El Oro	Portovelo	Portovelo	Varios Sectores: Soroche, Cerro San José vía San José - Portovelo - Salati.	DESPLAZAMIENTO	200	28/02/2025	Ninguna

REPORTE DE MONITOREO DE AMENAZAS Y EVENTOS ADVERSOS - No. 00124

Fecha y Hora de actualización: miércoles, 05 de marzo de 2025 - 22:30:43 / Página 15 de 15

4	Cañar	Cañar	Gualleturo	Comunidad de Enén	DESLIZAMIENTO	120	22/02/2025	paso alterno a la vía San Antonio-Gualleturo.
5	Cotopaxi	Pangua	Moraspungo	Recinto La Providencia Alta, vía Moraspungo - Aguas Calientes	SOCAVAMIENTO	--	19/02/2025	Ninguna
6	Azuay	Cuenca	Chiquintad	Vía Chiquintad-Saymirin-Dutasay	DESLIZAMIENTO	40	19/02/2025	Ninguna
7	Cotopaxi	La Maná	Pucayacu	Guadual, vía Pucayacu - Guadual	DESLIZAMIENTO	--	15/02/2025	Ninguna
8	Cotopaxi	La Mana	Guasaganda (Cab. En Guasaganda Centro)	La Josefina, San Antonio de Guasaganda; vía Guayacán - Guasaganda - Pucayacu	SOCAVAMIENTO	--	13/02/2025	Ninguna
9	Pichincha	Quito	Pacto	Km 19 de la Ruta -La Loma -Ingapi- Guayabillas y Santa Rosa	DESLIZAMIENTO	50	13/02/2025	Ninguna
10	Cotopaxi	La Maná	Pucayacu	Pucayacu, vía Pucayacu - San Ramón - La Chala - San Miguel	DESLIZAMIENTO	150	11/02/2025	Ninguna
11	Pichincha	Cayambe	Juan Montalvo	Río Guachalá - vía a la Josefina	INUNDACIÓN	100	16/06/2024	Ninguna
12	Pichincha	Mejía	Tambillo	Ushco, vía Tambillo - Panamericana Sur	INUNDACIÓN	20	10/04/2022	Ninguna
13	Pichincha	Mejía	Manuel Cornejo Astorga (Tandapi)	Vía de ingreso a las Comunidades Peñas Blancas, El Paraíso, El Mirador y San Francisco	DESLIZAMIENTO	140	08/02/2022	Ninguna
14	Morona Santiago	Morona	Sinaí	Playas de San Luis, vía Santa María Tunants-Playas de San Luis-Quinta Cooperativa	INUNDACIÓN	3884	02/05/2021	Ninguna
15	Azuay	Cuenca	Nulti	Pasto Romero, vía al centro Parroquial	DESLIZAMIENTO	30	16/04/2021	Ninguna

06 VÍAS DE TERCER ORDEN PARCIALMENTE HABILITADAS:

No.	Provincia	Cantón	Parroquia	Sector/Vía	Evento Adverso	Afectación (mts lineales)	Fecha del evento	Vías alternas
1	El Oro	Machala	Nueve de Mayo	El Camperito	SOCAVAMIENTO	5	26/02/2025	Ninguna
2	El Oro	Portovelo	Portovelo	Portovelo - Soroché	SOCAVAMIENTO	20	24/02/2025	Ninguna
3	El Oro	Portovelo	Morales	Morales, vía Morales - Curtincapac	HUNDIMIENTO	2	17/02/2025	Ninguna
4	Imbabura	Cotacachi	García Moreno	Cielo Verde, Vía Cielo Verde - García Moreno	DESLIZAMIENTO	80	13/02/2025	Ninguna
5	Esmeraldas	Rioverde	Montalvo	recinto Repartidero	SOCAVAMIENTO	--	11/02/2025	Ninguna
6	Cotopaxi	La Maná	El Triunfo	La Libertad, vía La Maná - Recinto Estero Hondo	HUNDIMIENTO	15	06/02/2025	Ninguna

Reporte generado por la Dirección de Monitoreo de Eventos Adversos de la Secretaría Nacional de Gestión de Riesgos.

Reporte elaborado por:

Nombre: - Digitador Nacional de Eventos Adversos  
Correo electrónico: [@gestionderiesgos.gob.ec](mailto:@gestionderiesgos.gob.ec)  
Teléfono: 042593500 ext. 1605

Reporte revisado por:

Nombre: Victor Sánchez - Analista de Monitoreo de Eventos Adversos  
Correo electrónico: [victor.sanchez@gestionderiesgos.gob.ec](mailto:victor.sanchez@gestionderiesgos.gob.ec)  
Teléfono: 042593500 ext. 1603

Para ser agregado o removido de esta lista de destinatarios, por favor envíe un correo electrónico a [sala.nacional@gestionderiesgos.gob.ec](mailto:sala.nacional@gestionderiesgos.gob.ec)  
Para más información, visite nuestro sitio web: <https://www.gestionderiesgos.gob.ec/reportes-de-monitoreo-de-amenazas-y-eventos-peligrosos/>