

REPORTE DE MONITOREO DE AMENAZAS Y EVENTOS ADVERSOS – No. 00166





Fecha y Hora de actualización: lunes, 24 de marzo de 2025 – 20:49:24 / Página 1 de 17

Periodo de Monitoreo: Desde: 09:00 24/03/2025 Hasta: 21:00 24/03/2025

1. Monitoreo de amenazas

- Amenaza en desarrollo, posible desencadenamiento de eventos adversos.
- Amenaza en incremento y probable materialización inminente.
- Amenaza dentro de los parámetros normales.

PELIGRO VOLCÁNICO:

Ubicación	Nivel de alerta declarada	Situación actual	Valoración actual
 Volcán Reventador Napó	NARANJA	16:30 emisión de gases y ceniza, con una altura de la nube igual a 900 metros sobre el nivel del cráter con dirección Nor-Oeste	●
 Volcán Chiles-Cerro Negro Carchí	AMARILLA	18:00 Volcán nublado sin novedades	●
 Volcán Sangay Morona Santiago	AMARILLA	18:00 Volcán nublado sin novedades	●
 Volcán Cotopaxi		18:00 Volcán nublado sin novedades	●

PELIGRO POR DESBORDAMIENTOS DE CUERPOS HÍDRICOS:

02 cuerpos de agua desbordados:

Provincia	Cantón	Parroquia	Sector	Nombre
Guayas	Samborondón	Samborondón	Sector Zapan (varios recintos)	Los Tintos
Los Ríos	Babahoyo	Clemente Baquerizo	Río Perdido	Río Perdido

16 cuerpos de agua con tendencia a subir el nivel:

Provincia	Cantón	Parroquia	Sector	Nombre
Los Ríos	Ventanas	Ventanas, Cabecera Cantonal	rcto. La Polvadera	Ventanas
Los Ríos	Baba	Baba, Cabecera Cantonal	Rcto. Marañón	San Joaquín
Los Ríos	Vinces	Vinces, Cabecera Cantonal	Boquerón	Boquerón
Los Ríos	Montalvo	Montalvo, Cabecera Cantonal	La Ernestina	San Pablo
Los Ríos	Babahoyo	Pimocha	rcto. La Chorrera	Babahoyo
Guayas	Salitre (Urbina Jado)	El Salitre (Las Ramas), Cabecera Cantonal	Varios sectores	Salitre
Los Ríos	Baba	Baba, Cabecera Cantonal	Rcto, Versalla	Junquillo
Guayas	Salitre (Urbina Jado)	Junquillal	Varios sectores	Pula
Guayas	Salitre (Urbina Jado)	Gral. Vernaza (Dos Esteros)	Varios sectores	Vinces
Los Ríos	Urdaneta	Ricaurte	Santa Clara 1 y 2	Catarama
Guayas	Samborondón	Samborondón	Recinto Paula León	Vinces
Los Ríos	Babahoyo	Barreiro	coop. Victoria del Pueblo	San Pablo
Los Ríos	Babahoyo	La Unión	Rcto. La Pineda	Pita
Los Ríos	Urdaneta	Caracol	Rcto Nueva Fortuna	Catarama
Los Ríos	Babahoyo	Caracol	rcto. Las Garzas	Caracol
Los Ríos	Babahoyo	Dr. Camilo Ponce	vía E-25 Jujan – Babahoyo	Chilintomo

PELIGRO POR APERTURA O COLAPSO DE PRESAS Y REPRESAS:

Recurso	Cota mínima	Cota Actual	Cota máxima	Hora de corte	Valoración
Molino, Azuay	1975.00	1990.08	1990.50	20:00	●
Mazar, Azuay	2138.05	2153.2	2153.45	20:00	●
Daule Peripa, Guayas	70.00	81.53	85.00	08:49	●
Central Baba, Los Ríos	114.00	116.12	117.00	08:49	●
Chongón, Guayas	44.50	49.74	55.15	09:40	●
El Azúcar, Santa Elena	40.00	44.59	45.09	09:40	●

REPORTE DE MONITOREO DE AMENAZAS Y EVENTOS ADVERSOS – No. 00166

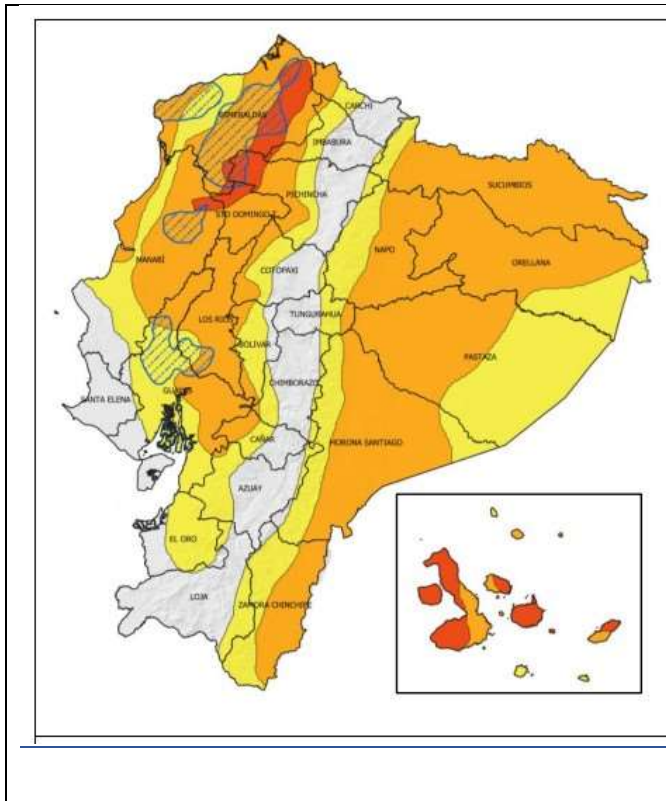
Fecha y Hora de actualización: Lunes, 24 de marzo de 2025 - 20:49:24 / Página 2 de 17

San Vicente, Santa Elena	50.00	57.49	57.49	09:40	●
La Esperanza, Manabí	53.40	63.24	66.00	09:40	●
Poza Honda, Manabí	104.29	105.05	106.51	09:40	●
Multipropósito Chone, Manabí	48.00	62.16	68.50	09:40	●
Agoyán, Tungurahua	1645.00	--	1651.00	--	--
Pucará-Pisayambo, Tungurahua	3541.00	--	3565.00	--	--

DECLARATORIAS DE NIVELES DE ALERTA VIGENTES POR AMENAZAS Y/O EVENTOS ADVERSOS, VISITAR LA PÁGINA WEB:

<https://www.gestionderiesgos.gob.ec/niveles-de-alertas-y-declaratorias-vigentes-establecidas-por-la-situacion-hidrometeorologica>

SITUACIÓN HIDROMETEOROLÓGICA:



ADVERTENCIA # 17

LLUVIAS, TORMENTAS Y RÁFAGAS DE VIENTO

Vigencia: desde 07:00 del 22 hasta las 19H00 del 24 de marzo 2025

SITUACIÓN: Se presentarán lluvias intensas con tormentas y ráfagas de viento en la región Insular, norte e interior del Litoral y de manera dispersa en la Amazonía. Los días de mayor intensidad serán el 22 para la Amazonía, y 23, 24 para la región Insular y Litoral.

Las áreas delimitadas en naranja y rojo presentan mayor probabilidad y amenaza de lluvias intensas. Las zonas entrecortadas con azul son propensas a crecidas y desbordamientos de cuerpos de agua.

Estas condiciones pueden continuar después del periodo de la vigencia del presente boletín.

ZONAS AFECTADAS

- **Región Litoral:** Lluvias de mayor intensidad en el Esmeraldas, Manabí, Santo Domingo, Los Ríos y ciertas zonas de Guayas.
- **Región Insular:** Lluvias intensas en gran parte de la isla Isabela.
- **Región Sierra:** Mayor intensidad en Bolívar, Pichincha y occidente de Cotopaxi.
- **Región Amazonía:** Precipitaciones de mayor intensidad el 22 del mes en gran parte de la región.

FUENTE: INAMHI

PELIGRO SÍSMICO:

Fecha - Hora Local	Magnitud	Profundidad	Cercano a	Sentido por la población
--	--	--	--	--

2. Monitoreo de eventos adversos (emergencias y desastres)

ZONA 1



Contaminación

Localización:	Esmeraldas/Quinindé-Esmeraldas.
Antecedentes:	El 13/03/2025, por causas desconocidas, se produjo la rotura de una tubería del Sistema de Oleoducto Transecuatoriano (SOTE), lo que provocó una contaminación por petróleo en el estero Caple. Este estero se encuentra cerca de varias localidades de la parroquia Cube, desemboca en el río Viche y finalmente llega hasta el río Esmeraldas. El cantón con mayor impacto a la población es Quinindé con 2.733 personas afectadas debido al desabastecimiento de agua.
Situación actual:	La rotura de la tubería del Sistema de Oleoducto Transecuatoriano (SOTE), que se suscitó a las 18h30 del 13/03/2025, ha provocado la contaminación por petróleo del estero Caple y cuyo caudal extendió la macha a través del río Viche, el cual posteriormente se une al río Esmeraldas y finalmente desemboca en el océano. Hasta el momento existen 7 parroquias afectadas: Cube, Viche, Majua, Chinca, San Mateo, Tachina y Esmeraldas.

REPORTE DE MONITOREO DE AMENAZAS Y EVENTOS ADVERSOS – No. 00166

Fecha y Hora de actualización: Lunes, 24 de marzo de 2025 - 20:49:24 / Página 3 de 17

	<p>Se han afectado 3 playas del cantón Esmeraldas: Las Palmas, Las Piedras y Camarones y 6 playas del cantón Rioverde. Por precaución, las playas del cantón Esmeraldas permanecerán cerrados temporalmente al público. El servicio de agua potable en la parroquia Viche del cantón Quinindé, permanece suspendido por precaución. De igual manera, la EPMAPSE Esmeraldas mantiene la suspensión en los cantones: Esmeraldas, Rioverde y Atacames. Se lleva a cabo la distribución de agua mediante tanqueros según los planes establecidos entre los niveles cantonales y provinciales.</p> <p>La zona hotelera, de alimentos y bebidas, se afectó por reprogramación de reservas. Ministerio de Turismo evalúa afectaciones a prestadores de servicios turísticos.</p> <p>El sector pesquero artesanal calcula pérdidas económicas significativas. La contaminación en la playa Las Palmas y en el estuario del río Esmeraldas ubicada en la isla Luis Vargas Torres, afectó a pescadores artesanales con la impregnación de crudo en sus embarcaciones, motores fuera de borda y artes de pesca. La Subsecretaría de Recursos Pesqueros continúa el censo a este grupo económico.</p> <p>Dentro de las 242 hectáreas del Refugio de Vida Silvestre Manglares Estuario del Río Esmeraldas se está monitoreando el área afectada y la magnitud del impacto ambiental.</p> <p>El refugio temporal de la Escuela Rioverde se mantiene activo con 34 personas que fueron evacuadas de la zona afectada.</p>
<p>Afectaciones:</p>	<ul style="list-style-type: none"> -3791 personas afectadas -1269 familias afectadas -596 personas con atención médica -9 Playas afectadas -9 Establecimientos turísticos afectados -9 ha de superficie agrícola afectada -11 animales muertos -117 animales afectados. <p>** Se incluyen: 271 pescadores y piscicultores afectados pertenecientes al cantón Esmeraldas y 641 pescadores artesanales de Rioverde</p>
<p>Acciones de respuesta:</p>	<p>Fuerzas Armadas y EP PETROECUADOR gestionaron el arribo de 1,96 millones de litros de agua potable a través de buques tanqueros.</p> <p>Se activaron los buques HUALCOPO desde Guayaquil, el remolcador Imbabura y el buque tanquero Atahualpa. El Secretario Nacional de Gestión de Riesgos (SNGR) y la presidenta del COE Nacional, Inés Manzano, realizan un recorrido por las zonas afectadas junto con autoridades de la CZI, la Prefectura, OPC, Petroecuador y otras instituciones. SNGR continúa realizando entrega de asistencia humanitaria en los sitios afectados.</p> <p>PetroEcuador informa que continúa activo el plan de contingencia (mitigación, corrección, remediación, restauración y monitoreo) en las zonas afectadas, adicional en tanqueros y camiones tipo Vacum transportan el material hasta la refinería de Esmeraldas.</p> <p>El Ministerio de Energía y Minas realiza acciones para la mitigación y remediación.</p> <p>El Ministerio de Agricultura y Ganadería realizó el levantamiento de información de los cultivos y animales de granjas afectados.</p> <p>EP PETROECUADOR informó que el transporte de crudo a través del SOTE, se rehabilitó el 19/03/2025. Se implementaron diques de contención y barreras en la zona de Viche e identificó que hubo 3.800 barriles derramados en 80 km afectados.</p> <p>MAATE ha tomado 188 muestras para evaluaciones a lo largo de río y alrededores: 101 de suelo y 87 muestras de agua. Los cantones: Esmeraldas, Quinindé, Rioverde y Atacames se declararon en emergencia. Se mantienen activados el COE Provincial y los COE cantonales de: Esmeraldas, Quinindé, Atacames y Rioverde.</p>
<p>Fuentes de información:</p>	<p>SNGR CZI Umeva Esmeraldas/UGR GAD Cantonal Esmeraldas/EPMAPSE Esmeraldas/ MSP/ Cuerpo de Bomberos Quinindé/ Fuerzas Armadas/UGR GAD C Quinindé/ GAD C Quinindé.</p>



Deslizamiento

<p>Localización:</p>	<p>Imbabura/Pimampiro/San Francisco de Sigsipamba/ Ramos Danta, frente a El Carmelo</p>
<p>Antecedentes:</p>	<p>El 11/03/2025, se recibió la alerta del GAD C Pimampiro que existe un deslizamiento producto de las fuertes precipitaciones de la madrugada del mismo día que obstaculiza el río Blanco, en la parte alta del río se situaba una vivienda, se coordinó con la inspección técnica para verificar las afectaciones.</p>
<p>Situación actual:</p>	<p>Se observa que el deslizamiento continúa activo, el material sigue desprendiéndose de la parte alta del talud, cayendo en ambos lados río Blanco y la quebrada de Yuquín, además, se ha evidenciado agrandamiento de las grietas y la creación de nuevas grietas. Al momento la búsqueda de las personas desaparecidas no se realizará debido al peligro inminente que existe en el sitio, también se verificó que no hay rutas de evacuación para poder ingresar y salir del lugar, por lo que se recomienda restringir el acceso a la zona afectada.</p> <p>Se recomienda verificar el tema de agua de riego o potable para que sea suspendida en el sector.</p>
<p>Afectaciones:</p>	<ul style="list-style-type: none"> -1 familia y 2 personas damnificadas. (pérdida de la vivienda) -1 familia y 1 persona afectada. (evacua por seguridad) -3 personas desaparecidas -3 ha de cultivos perdidos (Plana frutales de mandarina, limón, durazno y aguacate)

REPORTE DE MONITOREO DE AMENAZAS Y EVENTOS ADVERSOS – No. 00166

Fecha y Hora de actualización: Lunes, 24 de marzo de 2025 – 20:49:24 / Página 4 de 17

	-1 bien Privado destruido (Invernadero de estructura mixta.) -1 vivienda destruida. -Río Blanco se encuentra en su cause normal.
Acciones de respuesta:	El 21/03/2025, se realizó la reunión del COE C Pimampiro con todos los integrantes que lo conforman. MIDUVI realizó el levantamiento de información y posterior seguirá realizando los trámites pertinentes si califica o no la familia damnificada en la construcción de la vivienda. MIES informa que los damnificados recibirán el bono de pensión de forma permanente.
Fuentes de información:	SNGR CZ1 Umeva Imbabura – Carchi/SIS ECU 911 Ibarra/Teniente Político/GAD Parroquial /Cuerpo de Bomberos Pimampiro/SNGR/GAD P Imbabura/ GAD C Pimampiro.

Aluvion



Localización:	Imbabura/Cotacachi/Plaza Gutiérrez/Comunidad Santa Rosa –El Pedregal
Antecedentes:	El 17/02/2025 y madrugada del 18/02/2025, producto de las fuertes lluvias de la noche se dio el desbordamiento de la quebrada La Variante y el desplome de tierra en la parte alta de la vía principal sector en el secto La Mina provocando un aluvión que arrastró flujos de lodo y material vegetal, debido a esto se cerró una vía de tercer orden en dos tramos, incomunicando a las familias del sector, lo que impide el ingreso y salida de productos, la movilización de los estudiantes a las clases; y afecta al comercio ya que en el sitio existen 3 emprendimientos turísticos y 1 criadero de trucha; ambién se produjo el ingreso de agua a una vivienda y la afectación del sistema de agua de consumo dejando sin agua a la comunidad. El día 19/02/2025 se presentaron nuevos deslizamientos cerrando totalmente la vía principal desde el Pedregal a San Fernando. Al momento la quebrada se encuentra en su estado normal.
Situación actual:	Al momento la vía de tercer orden, se encuentra parcialmente habilitada. Se verificó in situ la afectación de las áreas productivas en el que se determina la pérdida total de 400 m2 de plátano y se observó que otros cultivos como café 5000 m2 y mandarina 100 m2 no tienen daño en las plantas pero si se visualiza el ingreso de sedimentos sólidos de tierra a los predios.
Afectaciones:	-1 familia y 2 personas damnificadas (1 vivienda afectada) -8 familias y 24 personas afectadas (incomunicadas por las vías cerradas) -10 familias y 40 personas afectadas indirectamente por no contar con agua de consumo (restablecido) -100 % del sistema de agua de consumo afectado (restablecido) -3 bienes públicos destruidos (2 tanques de reserva y 1 tubería de agua de consumo) -3000 metros lineales de vía de tercer orden afectada (2 tramos: 1er tramo camino del sector Pedregal y 2do tramo vía principal El Pedregal - San Fernando) -0,04 hectáreas de cultivos destruidos (plátano)
Acciones de respuesta:	SNGR – UAR realizó la inspección técnica con la finalidad de identificar y analizar la amenaza de movimiento en masa conjuntamente con técnicos de la UGR del GAD C Cotacachi.
Fuentes de información:	SNGR CZ1 Umeva Imbabura/MAG/GAD Provincial de Imbabura/MINEDUC/SNGR UPREA /GAD Cantonal/GAD Parroquial.

Hundimiento



Localización:	Imbabura/Cotacachi/García Moreno/Ingreso a la Cabecera Parroquial de García Moreno.
Antecedentes:	El 03/02/2025, debido a las lluvias suscitadas en la tarde se reportó un hundimiento y el colapso de la mesa de la vía de tercer orden quedando parcialmente habilitada, además, se registró la rotura de la tubería del agua de consumo dejando sin agua a la parroquia (restablecido) y por seguridad se suspendió clases en la Unidad Educativa (clases con normalidad). Mediante la Resolución Administrativa N°. GADMSAC-A-2025-0013, con fecha 24/02/2025, resuelve en el art. 1, Declarar en Emergencia al cantón Cotacachi en base a los informes entregados de las MTT C
Situación actual:	El proceso de contratación para los trabajos de reconstrucción definitivos están cumpliendo las fases administrativas de compras públicas, al momento la vía se encuentra parcialmente habilitada. Se realiza mantenimiento a la vía alterna La Z- Loma Negra- Magnolia - García Moreno.
Afectaciones:	-290 familias afectadas indirectamente y 1500 personas. -30 metros afectados de la mesa de la vía. -100 % de servicio de agua (restablecido). -1 bien público afectado (tubería de paso de agua de consumo).
Acciones de respuesta:	GAD Cantonal Cotacachi realiza el estudio para ejecutar la obra de canalización de aguas lluvias para evitar la erosión hídrica en el sector. GAD Provincial de Imbabura con apoyo del GAD Parroquial García Moreno continúan con los trabajos de rehabilitación, limpieza y mantenimiento de la vía principal y la vía alterna.
Fuentes de información:	SNGR CZ1 Umeva Imbabura/GAD Cantonal Cotacachi/MINEDUC/GAD Parroquial García Moreno/ Prefectura de Imbabura.

REPORTE DE MONITOREO DE AMENAZAS Y EVENTOS ADVERSOS – No. 00166

Fecha y Hora de actualización: Lunes, 24 de marzo de 2025 - 20:49:24 / Página 5 de 17

ZONA 2



Inundación

Localización:	Pichincha/Cayambe/Olmedo/Sectores: Pablo Urco San Jorge - Barrio San Antonio – Atahualpa.
Antecedentes:	El 07/03/2025, por causa de lluvias y granizo se produjo una inundación desbordándose la acequia, afectando a viviendas del sector. El cauce se encuentra normal
Situación actual:	Las mesas técnicas se reunirán para determinar acciones, establecer un cronograma de trabajo e iniciar con los trabajos de reparación y reconstrucción; así también se informa que al momento se mantienen 7 familias albergadas (4 en el centro de desarrollo infantil Wawa Wasi y 3 en la iglesia parroquial (Curia) ubicado en el centro de Olmedo, además se realiza la limpieza de unidades educativas afectadas. Se registró afectación agrícola y pecuaria.
Afectaciones:	-1 persona fallecida -155 Familias afectadas (457 personas) -82 familias damnificadas (219 personas) -7 familias albergadas -19 personas albergadas -82 viviendas afectadas -3 viviendas destruidas -12 vías afectadas de segundo orden (parcialmente habilitadas) por determinar los metros lineales -2 vías de segundo orden destruidas 2000 metros lineales (Vía a Pesillo) no existe ruta alterna Parcialmente habilitadas -3 vías de tercer orden destruidas 3000 metros lineales (sector San Pablo Urco) no existe ruta alterna Cerradas -800 personas afectadas indirectamente sector Olmedo y Pesillos (por falta de suministro de agua) Se restableció el servicio. -1 unidad Educativa Pública afectada (Colapso de cerramiento) Hoy se realizará la limpieza de los escombros -2 plantaciones afectadas (Anegación de agua) por determinar el área afectada -192.53 has de cultivo afectado. -405.78 has de cultivo perdido. -91 animales de granja afectados. -88 animales de granja perdidos. -9 florícolas afectadas en sus plásticos, así como en la estructura de los invernaderos. -68 atenciones veterinarias.
Acciones de respuesta:	Ministerio de Agricultura y Ganadería posterior a la inspección envió el informe de afectaciones agrícolas y pecuarias GAD Cantonal realiza seguimiento de las personas albergadas y coordina trabajos entre mesas técnicas, Cuerpo de Bomberos realiza limpieza de las unidades educativas afectadas.
Fuentes de información:	SNGR CZ9 Umeva Pichincha/GAD Cantonal Cayambe/UGR/GAD PP/MINEDUC/Cuerpo de Bomberos de Cayambe.



Socavamiento

Localización:	Orellana-Napo/El Chaco/Gonzalo Díaz De Pineda (El Bombón)/San Rafael, Piedra Fina 2, San Luis, San Carlos, vía Y de Baeza-Lago Agrío [E45].
Antecedentes:	Debido al proceso erosivo desarrollado desde febrero del 2020, el río Quijos (Alto Coca) mantiene en riesgo a varias viviendas y sectores estratégicos, tales como: la Red Estatal Vial [E45], Hidroeléctrica Coca Codo Sinclair, tuberías de SOTE, Poliducto Shushufindi – Quito y OCP. Se mantiene la declaratoria emitida mediante resolución SGR-058-2021 de cambiar el nivel de alerta Naranja a Roja.
Situación actual:	El frente de erosión se estima localizado en la abscisa 6+400 durante 3 días (por confirmar); aguas abajo, entre los kilómetros 6+400 y 10+000, continúa la erosión lateral en la margen izquierda, aguas arriba de San Carlos, afectando las instalaciones petroleras y poniendo el peligro a la vía E45 en el sector del Mirador y también aguas abajo del río Loco, donde también se afectaron las instalaciones petroleras.
Afectaciones:	Desde el 2020 a la fecha las afectaciones son las siguientes: - 15 Personas afectadas - 26.804 Personas afectadas indirectas - 51 Personas damnificadas - 99 Personas evacuadas - 14 Viviendas afectadas - 6 Viviendas destruidas - 4 Bienes públicos afectados: 3 corresponden al fenómeno de erosión (rotura de tuberías: SOTE, Poliducto y OCP por el hundimiento ocurrido el 07/04/2020); y 1 tubería de agua potable de San Luis y una Torre de soporte de tubería tipo H.

REPORTE DE MONITOREO DE AMENAZAS Y EVENTOS ADVERSOS – No. 00166

Fecha y Hora de actualización: Lunes, 24 de marzo de 2025 - 20:49:24 / Página 6 de 17

	<ul style="list-style-type: none"> - 6 Bienes privados afectados: fueron afectados al intentar cruzar el río Marker un bus interprovincial (trans Esmeraldas) (05/09/2023), un camión (10/09/2023), bus interprovincial (Zaracay) (14/09/2023), camioneta (30/10/2023), tráiler y un bus de la Cooperativa Putumayo (24/11/2023) - 5 Puentes destruidos: Puente sobre el río Montana, Puente Ventana 2, Puente Piedra Fina 2, Puente colgante San Carlos y Puente sobre el río Marker. - 1120 Metros de vía afectadas - 100.03 Ha de Cultivo perdida - 3448 Animales de granja afectados y muertos
Acciones de respuesta:	Ep Petroecuador y OCP implementan las contingencias para superar los eventos de fuerza mayor; OCP construye dos bypass. La Comisión Ejecutora Río Coca - CELEC EP, SNGR, Tenencia Política de Gonzalo Díaz de Pineda, Cuerpo de Bomberos El Chaco y CCGR San Luis realizan monitoreo.
Fuentes de información:	SNGR CZ2 Umeva Napo-Orellana/SNGR CZ2/UGR GAD El Chaco/MDG/Comunidad/CELEC EP/ECU 911/Cuerpo de Bomberos El Chaco.

ZONA 4



Inundación

Localización:	Manabí/Bolívar/Calceta/Varios Sectores (Betania, Ciudadela Municipal, Inés Moreno, Santa Martha, San Felipe, La Karina, Olga Cobos, Santa Lucía, Divino Niño, Barrio Norte).
Antecedentes:	El 24/02/2025, producto de las lluvias suscitadas se produjo el desbordamiento del río Mosca, y río Carrizal provocando afectación a varias familias.
Situación actual:	El estado del río es normal. Las familias se mantienen en sus viviendas, ya no están inundadas. Se realiza actualización de afectaciones
Afectaciones:	<ul style="list-style-type: none"> -2602 familias afectadas, (Personas afectadas 6.856 Dato Preliminar -1250 familias damnificadas, (Personas damnificadas 3.368 Dato Preliminar -3852 viviendas afectadas (Dato preliminar) -12 UE afectadas (Ingreso de agua) -1 Bien Público afectado (Distrito de Educación 13D06 Bolívar - Junín) -1 Centro de salud afectado (Centro de Salud Tipo A IESS Calceta) -290.5 ha cultivos afectados -230 ha cultivos destruidos -687 animales de granja afectados -821 animales de granja muertos
Acciones de respuesta:	MIES realizó la entrega de Bonos de contingencia. MAG realizó el levantamiento de información.
Fuentes de información:	SNGR CZ 4 Umeva Manabí/SNGR CZ



Inundación

Localización:	Manabí/Portoviejo/Río Chico/Varios sectores (Río Chico, Tomatal, Chacras Adentro, Zapote, Tomatal, Zapote, San Vicente, San Clemente, La Balsita, Santa Martha, Bejuco, Pechiche)
Antecedentes:	El 23/02/2025, producto de las lluvias suscitadas en horas de la noche se observó el desbordamiento del río Río Chico, autoridades cantonales en el sitio realizaron recorridos. Producto del desbordamiento del río se reportaron afectaciones de viviendas y familias afectadas requieren de alojamientos.
Situación actual:	Se realiza actualización de afectaciones, asimismo de familias y personas en el AT (alojamiento temporal), las demás familias se encuentran en sus viviendas, y el río se encuentra con tendencia a disminuir de nivel
Afectaciones:	<ul style="list-style-type: none"> -602 familias afectadas (2408 personas afectadas) Dato preliminar. -1147 familias damnificadas, (3441 personas damnificadas) Dato preliminar. -1752 viviendas afectadas. -9 familias albergadas, 30 personas albergadas en el AT. -2 U.E Afectadas. (no inundadas)
Acciones de respuesta:	Se realizó entrega de AH por parte de las SNGR. Se realizó entrega de bonos de emergencia por parte del MIES.

REPORTE DE MONITOREO DE AMENAZAS Y EVENTOS ADVERSOS – No. 00166

Fecha y Hora de actualización: Lunes, 24 de marzo de 2025 - 20:49:24 / Página 7 de 17

Fuentes de información:	SNGR CZ4 Umeva Manabí/Cuerpo de Bomberos de Portoviejo/GAD Parroquial de Rio Chico.
--------------------------------	---

ZONA 5



Colapso estructural

Localización:	Guayas/Daule/Magro/Sector Magro
Antecedentes:	El 19/03/2025, por causas desconocidas, se reporta el colapso de un puente colgante (Gonzalo Icaza Cornejo) de uso vehicular y peatonal, el cual conecta Magro con Nobol. Cuerpo de Bomberos informó que fueron rescatadas 5 personas con vida, 4 fueron trasladadas al Hospital de Daule y 1 atendida en el sitio. Posteriormente tras evaluar la situación se identificaron varias personas desaparecidas para lo cual se activaron los equipos de búsqueda y rescate. Se recuperaron 4 cuerpos sin vida de los desaparecidos: el primero a la altura del sector San José del cantón Nobol; el segundo a la altura del río Nato; el tercero cerca de Pascuales junto a la Urb. Metrópolis y el cuarto en el río Pula.
Situación actual:	GAD cantonal indica que las vías alternas son: 1) Aurora-T Salitre hacia el redondel de Las Maravillas; 2) Nobol - vía alterna hacia Daule - Santa Lucía y 3) vía de acceso por el Recinto La Seca UGR de Lomas de Sargentillo informa que debido al daño de la tubería que colapsó con el puente, se ha presentado el desabastecimiento de agua a este cantón. Al momento se realiza abastecimiento de agua al Reservorio del cantón desde Nobol y una vez lleno se reparte a la población. Por otro lado se abastece de agua para uso de higiene desde Isidro Ayora y este es repartido directamente a los domicilios.
Afectaciones:	- 4000 familias afectadas indirectamente (aproximadamente) - 4 personas fallecidas - 1 persona desaparecida - 5 personas heridas (Trasladadas al Hospital de Daule. Su estado es estable). - 1 puente destruido. - 7 bienes privados afectados (4 vehículos pesados; 1 vehículo liviano y 2 motos). - 1 bien público destruido (tubería de agua potable) Cuerpo de Bomberos de Daule retoma los trabajos de búsqueda de la persona desaparecida en el mismo sector donde se cayó el puente
Acciones de respuesta:	CTE se encuentra realizando trabajos de seguridad al tránsito vehicular. El 21/03/2025, se activó el COE Cantonal de Lomas y se declaró en emergencia por desabastecimiento de agua. GAD Cantonal y Prefectura del Guayas realizaron recorridos el día 20/03/2025, para inspeccionar los sectores afectados. Adicional Prefectura del Guayas ha colaborado con 20 tanqueros para la distribución de agua desde Nobol al Reservorio del cantón Lomas de Sargentillo. PPNN se mantiene realizando resguardo en Daule Prefectura del Guayas continúa realizando tareas de búsqueda, rescate y extracción de los vehículos que se encuentran en el río. PMU fue desactivado en el Parque de la Paz el 21/03/2025.
Fuentes de información:	Prefectura de Guayas / SNGR / GAD Cantonal Lomas de Sargentillo / CB Daule / CTE / PPNN / SNGR Unidad de Monitoreo Guayas.



Vendaval

Localización:	Bolívar/Guaranda/San Luis de Pambil/ Centro de la Parroquia
Antecedentes:	El 10/03/2025, a causa de las lluvias y vientos fuertes registrados en la tarde se produjo el colapso estructural de las cubiertas de varias viviendas y varios bienes públicos. El 11/03/2025, se reunió el COE Parroquial de San Luis para coordinar acciones.
Situación actual:	Las familias afectadas y damnificadas se encuentran en las mismas viviendas
Afectaciones:	-58 familias, 211 personas damnificadas -79 familias, 243 personas afectadas -137 viviendas afectadas -10 Bienes Públicos afectados (postes de energía eléctrica) -1 Unidad Educativa afectada en la cubierta(Diego Almagro) -El 100% de energía eléctrica afectada(al momento se encuentra restablecido) -250.5 Ha de cultivos afectados(plátano y guanábana) - 0.5 Ha de cultivos destruidos(plátano) -30 productores afectados.
Acciones de respuesta:	Cruz Roja de Bolívar realizó la entrega de 100 kits de herramientas y 50 kits de cocina a varias familias en la zona afectada. La ONG - ADRA realizó la entrega de 100 láminas de zinc a las familias afectadas y damnificadas. La F.A.E. realizó la entrega de 70 kits de alimentos a las familias. Los propietarios de las viviendas con apoyo del GAD Parroquial finalizaron los arreglos de las cubiertas de las casas.

REPORTE DE MONITOREO DE AMENAZAS Y EVENTOS ADVERSOS – No. 00166

Fecha y Hora de actualización: Lunes, 24 de marzo de 2025 – 20:49:24 / Página 8 de 17

Fuentes de información:	SNGR CZ5 Umeva Bolívar/UPREA,
--------------------------------	-------------------------------



Inundación

Localización:	Los Ríos/Mocache/Mocache/Hacienda la Virgen - Santa Barbara - La Yuca - San Felipe - San Ignacio - La Victoria - Barrio Lindo- 23 de Agosto - Las Campanas - Barrio Vincés - La Independencia - río Mocache.
Antecedentes:	El 05/03/2025, debido a las lluvias suscitadas se reportó desbordamiento del río Mocache, con ingreso a varias viviendas de los sectores antes mencionados, como también afectando a una vía de segundo orden, misma que va desde Mocache hacia Vincés, actualmente el caudal se mantiene desbordado y se recomienda tomar la ruta alterna misma que con dirección a Palenque.
Situación actual:	Actualmente el caudal se encuentra en su nivel normal, la vía de segundo orden continúa habilitada al tránsito vehicular y las familias se mantienen en las viviendas
Afectaciones:	- 728 personas afectadas - 182 familias afectadas - 165 viviendas afectadas - 200 metros lineales afectados - 8 ha. de cultivos afectados parcialmente (Arroz - Cacao) - 3 productores con cultivos afectados parcialmente - 406 ha. de cultivos con pérdida (Arroz - Cacao) - 4 productores con cultivos con pérdida
Acciones de respuesta:	MAG facilitó matriz MAAPEA UGR Mocache realizó verificación de novedades y realiza gestión para la entrega de ayuda humanitaria.
Fuentes de información:	SNGR CZ5 Umeva Los Ríos/UGR Mocache.



Inundación

Localización:	Guayas/Pedro Carbo, cabecera Cantonal/Varios Sectores (Recinto Villao, San Pedro, San José, Paraíso de Villao, Mata Palo)
Antecedentes:	El 05/03/2025, a Causa de las constantes lluvias que se presentan, y por desbordamiento del Río Villao
Situación actual:	Las familias afectadas se mantienen en sus viviendas y varias familias damnificadas se encuentran en casa de acogida. El río Villao se encuentra con tendencia a disminuir su caudal.
Afectaciones:	-86 familias, 197 personas afectadas -144 familias, 409 personas damnificadas (24 familias, 56 personas se encuentran en casa de acogida) -3 viviendas destruidas -227 viviendas afectadas -4 puentes peatonales afectados (preliminarmente, bajo evaluación)
Acciones de respuesta:	GAD Cantonal continúa realizando el respectivo levantamiento de información SNGR realiza el monitoreo del evento.
Fuentes de información:	SNGR CZ5 Umeva Guayas/GAD Cantonales/ECU 911 Samborondón.



Inundación

Localización:	Guayas/Palestina/Palestina, Cabecera Cantonal/Varios Sectores (Recinto La Corona y Cristo del Consuelo, San Ramón y Macul de Abajo)
Antecedentes:	El 23/02/2025, debido a las precipitaciones que se registró la madrugada y mañana se produjo el desbordamiento del río Pula, ocasionando inundación y afectando al sector antes mencionado, se reportan viviendas afectadas con el ingreso de agua.
Situación actual:	GAD Cantonal, mediante EVIN indicó que las familias afectadas se encuentran en sus inmuebles. Al momento el río Pula se encuentra con tendencia a disminuir su caudal
Afectaciones:	-38 familias, 113 personas afectadas (San Ramón y Macul de Abajo) -38 viviendas afectadas (San Ramón y Macul de Abajo) -263 Viviendas afectadas (Recinto La Corona y Cristo del Consuelo) -263 familias, 526 personas afectadas (Recinto La Corona y Cristo del Consuelo) -calles inundadas
Acciones de respuesta:	GAD Cantonal seguirá realizando levantamiento de información

REPORTE DE MONITOREO DE AMENAZAS Y EVENTOS ADVERSOS – No. 00166

Fecha y Hora de actualización: Lunes, 24 de marzo de 2025 - 20:49:24 / Página 9 de 17

Fuentes de información:	SNGR CZ5 Umeva Guayas/GAD Cantonal Palestina.
--------------------------------	---



Inundación

Localización:	Los Ríos/Babahoyo/La Unión/Rcto. La Pineda - La Esperanza - La Bodeguita - Los Robles - Vicente Rocafuerte - El Cuatro - Río Pita
Antecedentes:	El 19/02/2025, debido a la presencia de lluvias se reportó el desbordamiento del río Pita, afectando a varias viviendas de los sectores antes mencionados.
Situación actual:	Actualmente el caudal continúa desbordado debido a las constantes lluvias en los sectores antes mencionados y las familias se mantienen en sus hogares con leve presencia de agua.
Afectaciones:	<ul style="list-style-type: none"> - 696 personas afectadas - 174 familias afectadas - 174 viviendas afectadas - 442 ha. de cultivos con afectación parcial (Arroz - Cacao) - 87 productores con cultivos afectados parcialmente - 238 ha de cultivos con pérdida total (Arroz) - 94 productores con cultivos con pérdida total
Acciones de respuesta:	Alcalde de Babahoyo en compañía de la Dirección de Gestión de Riesgos del cantón realizaron entrega de ayuda humanitaria MAG facilitó matriz MAAPEA Teniente Político de La Unión realizó verificación de novedades
Fuentes de información:	SNGR CZ5 Umeva Los Ríos/Jefatura Política de Pimocha - Ministerio de Gobierno



Inundación

Localización:	Los Ríos/Babahoyo/Pimocha/rcto. Colorado del Río - La Alegría 1- La Alegría 2 - El Tejar - Porvenir - La Fortuna - San Fernando - rcto. La Eugenia - rcto. San Vicente - rcto. San Ignacio - río Babahoyo
Antecedentes:	El 14/02/2025, debido a la presencia de fuertes lluvias en la mañana se reportó el desbordamiento del río Babahoyo, afectando indirectamente a varias viviendas del lugar.
Situación actual:	Se recibió matriz MAAPEA para actualización de afectaciones a cultivos, actualmente las familias se mantienen en sus viviendas con presencia de agua.
Afectaciones:	<ul style="list-style-type: none"> - 267 familias afectadas - 1.068 personas afectadas - 267 viviendas afectadas - 20 personas afectadas indirectamente - 5 familias afectadas indirectamente - 39,5 ha. de cultivos con afectación parcial (Arroz) - 128 productores con cultivos afectados parcialmente - 51 ha de cultivos con pérdida total (Arroz) - 83 productores con cultivos con pérdida total
Acciones de respuesta:	Se recibió matriz MAAPEA con corte 10/03/2025 para actualización de afectaciones. SNGR realizó barrido con puntos focales para seguimiento del evento.
Fuentes de información:	SNGR CZ5 Umeva Los Ríos/Jefatura Política de Pimocha - Ministerio de Gobierno



Inundación

Localización:	Los Ríos/Babahoyo/Febres Cordero/Rcto. Los Álamos - La Macarena - Escuela de Educación Básica José María Urbina - río Chilintomo
Antecedentes:	El 12/02/2025, debido a la presencia de lluvias en la madrugada se reportó el desbordamiento del río Chilintomo afectado con ingreso de agua a varias viviendas de los sectores antes mencionados.
Situación actual:	Actualmente el caudal del río Chilintomo se encuentra con tendencia a aumentar de nivel, aun se visualiza estancamiento de agua en los sectores antes mencionados y las familias se mantienen en las viviendas
Afectaciones:	<ul style="list-style-type: none"> - 90 familias afectadas - 360 personas afectadas - 100 familias afectadas indirectamente

REPORTE DE MONITOREO DE AMENAZAS Y EVENTOS ADVERSOS – No. 00166

Fecha y Hora de actualización: lunes, 24 de marzo de 2025 - 20:49:24 / Página 10 de 17

	<ul style="list-style-type: none"> - 400 personas afectadas indirectamente - 1 Unidad Educativa afectada Funcionalmente (Escuela de Educación Básica José María Urbina) - 57 viviendas afectadas - 2 bienes Públicos afectados (muros de contención) - 25 metros lineales afectados
Acciones de respuesta:	Presidenta del GAD Parroquial de Febres Cordero realizó verificación de novedades.
Fuentes de información:	SNGR CZ5 Umeva Los Ríos/UPREA/UGR Babahoyo.



Inundación

Localización:	Guayas/Santa Lucía/Santa Lucía, Cabecera Cantonal/ varios Sectores (Sector Barbasco Central, Espinal, Chonana Vieja, Che Guevara)
Antecedentes:	El 10/02/2025 a causa de las fuertes lluvias registradas al momento, se reportan viviendas afectadas con el ingreso de agua.
Situación actual:	Mediante EVIN, GAD cantonal indicó que las familias afectadas se encuentran en sus inmuebles. ya no se encuentran inundados
Afectaciones:	<ul style="list-style-type: none"> -141 viviendas afectadas -64 familias, 253 personas afectadas -77 familias, 84 personas damnificadas
Acciones de respuesta:	<p>GAD Cantonal continúa realizando levantamiento de información</p> <p>SNGR y Prefectura realizaron la entrega asistencia humanitaria a las familias afectadas</p> <p>GAD Cantonal acompañó a la entrega de asistencia humanitaria</p> <p>SNGR realiza el monitoreo de la novedad</p>
Fuentes de información:	SNGR CZ5 Umeva Guayas/UPREA/Prefectura de Guayas/GAD Santa Lucía.



Contaminación

Localización:	Galapagos/San Cristóbal/Puerto Baquerizo Moreno/Playa de Los Marino y Playa de Oro.
Antecedentes:	<p>Con fecha al 13/01/2025 La Dirección del Parque Nacional Galápagos luego de obtener los resultados de los análisis de las muestras tomadas del agua del mar en la bahía de Puerto Baquerizo Moreno, por entidades acreditadas, confirmaron la presencia de un alto índice de coliformes fecales (bacterias que se encuentran en excremento de los seres humanos y animales), entre otros componentes químicos que afectan la calidad del agua de la Playa de Los Marino y Playa de Oro y presentan un riesgo para la salud humana y la biodiversidad, esta situación se deriva del vertido de aguas residuales sin el debido tratamiento al mar.</p> <p>La MTT # 1 se mantendrá activa el tiempo que dure el evento.</p>
Situación actual:	Parque Nacional Galápagos ha entregado los análisis del agua de las playas cerradas al Gad Cantonal, con el fin que en los próximos días se convoque a reunión de la MTT 1, y dar seguimiento a las diferentes acciones realizadas por las Instituciones involucradas en éste evento.
Afectaciones:	---
Acciones de respuesta:	<p>GAD Cantonal continúan con las labores de recuperación de la poza de las garzas.</p> <p>SNGR CZ5 realiza monitoreo del evento para conocer las diferentes disposiciones de las autoridades cantonales.</p>
Fuentes de información:	SNGR CZ5 Umeva Galápagos/DPNG.

ZONA 6



Deslizamiento

Localización:	Azuay/Cuenca/Victoria del Portete/Hacienda la Rosa
Antecedentes:	<p>El 12/02/2025, a causa de las lluvias suscitadas en los últimos días se produjo un deslizamiento de tierra que afectó la parte de un muro de contención en un reservorio de agua en el sector de la parte alta de la hacienda La Rosa, el reservorio no suministra agua a familias del sector ya que es agua utilizada para riego. Para atención al evento se activó el PMU y el COE Parroquial, adicional se evacuaron 4 viviendas de 4 familias (a casa de familia acogiente) por precaución. El 18/02/2025 MTOP reportó el cierre de vía en el km 22. Vías alternas: vehículos livianos (Estación de Cumbe, Victoria del Portete), vehículos pesados (vía Cuenca-Zhud-Cochancay-Puerto Inca-Naranjal-Machala). Con fecha 19/02/2025 Junta Parroquial reportó el colapso de la mesa de la vía en el km 22.</p>

REPORTE DE MONITOREO DE AMENAZAS Y EVENTOS ADVERSOS – No. 00166

Fecha y Hora de actualización: Lunes, 24 de marzo de 2025 – 20:49:24 / Página 11 de 17

Situación actual:	MTOP informa que la vía de primer orden se mantiene habilitada, el ensanchamiento del relleno colocado en la base de la vía ha culminado, adicional se continúa con la construcción del muro de protección de la vía.
Afectaciones:	-9 familias afectadas (en sus cultivos) -36 personas afectadas (en sus cultivos) -10 ha de cultivos destruidos (pasto) -100 ha de cultivos afectados (pasto) -20 metros de vía aproximadamente (vía parcialmente habilitada) -1 bien público destruido (poste de alumbrado eléctrico)
Acciones de respuesta:	MTOP continúa con la construcción de obras complementarias.
Fuentes de información:	SNGR CZ6 Umeva Azuay-Cañar



Deslizamiento

Localización:	Azuay/Santa Isabel/Santa Isabel/La Cría.
Antecedentes:	El 03/06/2022, se suscitó un deslizamiento producto de la saturación del suelo originado por la combinación del deficiente sistema de riego en el sector, del taponamiento de diferentes quebradas y la deficiencia en el drenaje del terreno. El 31/03/2023 la SGR declaró la ALERTA AMARILLA al polígono identificado como susceptible a movimientos en masa, el cual tiene un área de 526.22 hectáreas que se extiende sobre la comunidad La Cría, cantón Santa Isabel, provincia del Azuay. El 06/04/2023, la SNGR emitió el cambio a ALERTA NARANJA de acuerdo al informe elaborado por Técnico de Análisis de Riesgos de la Coordinación Zonal 6 de Gestión de Riesgos. El 20/06/2023 MIES entregó Bonos de Contingencia a 22 familias afectadas de la comunidad La Cría. GAD Cantonal indicó que al 03/01/2024 permanecían 4 familias integradas por 10 personas alojadas en el AT San Isidro. El 26/01/2024 se realizó la activación del COE Provincial Azuay para dar seguimiento al evento y establecer acciones.
Situación actual:	Técnico de la SNGR informa que se realizaron nuevas entregas de asistencia humanitaria
Afectaciones:	- 44 familias afectadas (178 personas) - 8 familias damnificadas (25 personas) - 38 familias evacuadas (130 personas) - 44 viviendas afectadas - 8 viviendas destruidas - 4 bienes privados afectados (1 capilla y 3 predios) - 2 bienes públicos destruidos (1 casa comunal y 1 cancha central)
Acciones de respuesta:	UGR Santa Isabel en conjunto con SNGR CZ6 realizan acciones de atención a la emergencia
Fuentes de información:	SNGR CZ6 Umeva Azuay-Cañar.

ZONA 7



Inundación

Localización:	Loja/Chaguarpamba/Chaguarpamba/Varios sectores
Antecedentes:	El 11/03/2025, debido a las lluvias presentadas se produjo una inundación en el sector. Se activaron los refugios temporales de: Centro Diurno, Salón del Mercado Municipal y la Casa Comunal del barrio Rojas 15 familias damnificadas conformadas por 45 personas permanecen en casa de familias acogientes
Situación actual:	MTOP informó el cierre de la vía para toda clase de vehículos desde las 20:00 del 24/03/2025 hasta el 26/03/2025. Vía alterna: Arenillas – Alamor – El Empalme – Velacruz Se activaron los refugios temporales en el sector.
Afectaciones:	-11 familias conformadas por 23 personas fueron evacuadas por seguridad -Refugio (Casa Comunal del barrio Rojas) continúan 6 familias - 15 personas -Refugio (Salón del Mercado Municipal) la familia se movilizó al refugio Centro Diurno -Refugio (Centro Diurno) se actualiza a : 5 familias - 8 personas -80 familias afectadas -140 Personas afectadas -15 familias damnificadas conformadas por 45 personas permanecen en casa de familias acogientes. -3 personas heridas -7 viviendas destruidas -180 viviendas afectadas -1 unidad educativa afectada -1 centro de salud afectado por ingreso de agua - _Subcentro de Salud _ -1 bien público afectado por ingreso de agua - _UPC _

REPORTE DE MONITOREO DE AMENAZAS Y EVENTOS ADVERSOS – No. 00166

Fecha y Hora de actualización: lunes, 24 de marzo de 2025 – 20:49:24 / Página 12 de 17

<p>Acciones de respuesta:</p>	<p>-60 metros lineales de vía aproximadamente - Vía de primer orden cerrada UGR Chaguarpamba realiza levantamiento de información y actualiza información de refugios temporales Cuerpo de Bomberos Chaguarpamba realizó labores de desalojo de agua y lodo de las viviendas afectadas y continúa con la entrega de agua potable SNGR coordina en sitio acciones de respuesta y atención de la emergencia. COE cantonal de Chaguarpamba está en permanente reunión para coordinar atención a la emergencia. El PMU actualiza información de afectaciones y recursos movilizados. GAD Provincial de Loja apoya en la atención de la emergencia. GAD Cantonal de Chaguarpamba realiza labores de limpieza vial y remoción de escombros. Empresa Privada de transporte pesado apoya en labores de limpieza vial. Cruz Roja brindó atención prehospitalaria. Empresa Eléctrica (EERSSA) realizó el restablecimiento del sistema eléctrico. FFAA brindó apoyo logístico en la emergencia. PPNN confirmó el evento y realiza control y seguridad a la ciudadanía. Cuerpos de Bomberos de Catamayo y Bomberos de Paltas apoyaron en la atención de la emergencia.</p>
<p>Fuentes de información:</p>	<p>SNGR CZ7 Umeva Loja-Zamora Chinchipe/UGR Chaguarpamba/Cuerpo de Bomberos</p>



Inundación

<p>Localización:</p>	<p>Loja/Loja/Varias Parroquias (Urbanas: Sucre, Punzara, El Valle y Rural: Malacatos)</p>
<p>Antecedentes:</p>	<p>El 10/03/2025, por fuertes lluvias suscitadas la tarde se registró el desbordamiento del río Malacatos y el río Zamora provocando inundación en varias calles afectando a varios locales comerciales y viviendas con ingreso de agua. El 11/03/2025 se reunió el COE Cantonal de Loja, para evaluar el trabajo desplegado en los sectores afectados El 11/03/2025 se activó el PMU en el GAD Cantonal de Loja, para articular acciones de respuesta. Se realiza la remoción de los puentes colapsados. Hospitales del IESS: Manuel Ygnacio Monteros y Hospital del Día continúan 100% operativos Mercado Gran Colombia y Mercado Mayorista habilitados parcialmente</p>
<p>Situación actual:</p>	<p>El caudal de los Ríos Malacatos y Zamora se encuentran en su cauce normal En el cantón Loja, retornaron clases presenciales en el sector educativo público desde el 18/03/2025 Culminaron las tareas de remoción de puentes destruidos. OOPP de Municipio de Loja coordina los trabajos de reconstrucción Los 9 bienes públicos y los Centros de Salud afectados por ingreso de agua se encuentran operativos Los trabajos de limpieza en los locales comerciales culminaron y se encuentran operativos Los propietarios de las propiedades donde se destruyeron los muros de contención, iniciaron los trabajos de reconstrucción</p>
<p>Afectaciones:</p>	<p>-4 familias damnificadas conformadas por 14 personas (se encuentran en casa de familias acogientes) -23 familias afectadas conformadas por 54 personas -De las cuales: 5 familias conformadas por 12 personas - (Evacuados por seguridad a casa de familias acogientes) -4000 metros de longitud de vía* (vías céntricas de tercer orden) -9 bienes públicos afectados por ingreso de agua - (Parque Lineal, Zona Militar, Taller Municipal, Edificio del Ex Predesur, Mercados: Central, Gran Colombia, Mayorista y Nueva Granada; -3 Centros de Salud afectados por ingreso de agua - (Hospitales del IESS: Manuel Ygnacio Monteros y Hospital del Día; Centro de Salud N°1) -1 vivienda destruida -14 viviendas afectadas -8 Puentes afectados -2 Puentes destruidos. -2 bienes privados destruidos (Muros de contención) -99 bienes privados afectados por ingreso de agua (Locales comerciales y de los cuales 20 son vehículos afectados)</p> <p>Parroquia Malacatos: -3 familias afectadas -12 personas afectadas -3 familias conformadas por 12 personas permanecen en casa de familias acogientes. -3 viviendas afectadas</p>
<p>Acciones de respuesta:</p>	<p>GAD Cantonal de Loja, en apoyo del GAD Provincial y MTOP Loja continúan realizando trabajos de limpieza en las vías céntricas El PMU actualiza información de afectaciones y recursos movilizados Cuerpo de Bomberos Loja continúan labores de evacuación de agua en los sectores afectados GAD Cantonal de Loja, en apoyo del GAD Provincial y MTOP Loja atienden la emergencia SNGR y la UGR de Loja realizan levantamiento de información y evaluación de las afectaciones</p>

REPORTE DE MONITOREO DE AMENAZAS Y EVENTOS ADVERSOS – No. 00166

Fecha y Hora de actualización: lunes, 24 de marzo de 2025 – 20:49:24 / Página 13 de 17

	FFAA brinda apoyo en labores de limpieza de lodo en vías y bienes privados y públicos Policía Nacional brindó seguridad UCOT brindó seguridad vehicular. SNGR coordina con UGR evaluación en los sectores.
Fuentes de información:	SNGR CZ7 Umeva Loja-Zamora Chinchipe/Consola de CB/UGR



Aluvion

Localización:	El Oro/Piñas/Capiro/Centro Parroquial.
Antecedentes:	El 04/03/2025, por lluvias fuertes suscitadas en la noche se registró el desbordamiento de una quebrada S/N, provocando un aluvión en el centro parroquial, trayendo consigo agua y palizada.
Situación actual:	La quebrada se encuentra dentro de su cauce, además se logró habilitar la vías de la cabecera parroquial, la quebrada mantiene su cauce normal. El servicio del internet, fue restablecido y en cuanto al agua potable continúa inhabilitado. Se registra alojamiento temporal tipo Refugio, donde se encuentran 3 familias de 5 personas.
Afectaciones:	-50 familias de 200 personas afectadas, de las cuales se encuentran: Alojamiento Temporal GAD Parroquial Capiro: 3 familias de 5 personas. -50 viviendas afectadas por ingreso de agua y lodo. -100% afectación servicio agua potable en los sitios de: Conchicola, Amarillos, Guayacanes, Guerras y Tinajas, donde 1200 personas son afectados indirectamente. (sin servicio de agua potable) -80 % afectación servicio de energía eléctrica. (restablecido) -100% de telecomunicaciones afectados (restablecido) -1 unidad educativa afectada (Sebastián de Benalcázar) -1 bien privado afectado (1 vehículo) -800 metros de vías afectada (habilitado)
Acciones de respuesta:	Empresa Privada de Telecomunicaciones, rehabilitó el servicio del internet. Comunidad educativa realizó limpieza y evacuación de aguas y lodo que se encontraba en el interior de la unidad educativa. GAD de Municipal con apoyo del Cuerpo de Bomberos de Piñas continúa dotando de agua potable a la comunidad SNGR mantiene monitoreo con Pdte. del GAD Parroquial, quien realiza seguimiento a las acciones en la parroquia.
Fuentes de información:	SNGR CZ7 Umeva El Oro/GAD Parroquial Capiro



Aluvion

Localización:	El Oro/Zaruma/Abañin/Varios Sectores (Algodonal, Abañin, Lacay, Naranja Loma y Liyo)
Antecedentes:	El 03/03/2025, por lluvias suscitada se registró el desbordamiento de 6 quebrada S/N mismo que afectaron las tuberías de las quebradas, provocando un aluvión en la vía de tercer orden y pérdida de mesa vial que obstaculizó totalmente desde Uzhcurrumi hacia Abañin, asimismo los sectores de Lacay, Naranja Loma y Liyo se encuentran incomunicados.
Situación actual:	La vía desde Uzhcurrumi hacia Abañin se encuentra parcialmente habilitada solo para camionetas 4X4, debido al material causado por el aluvión. Adicional se registran 6 viviendas en riesgo, donde las familias permanecen en sus viviendas. Al momento los sectores Lacay, Naranja Loma y Liyo continúan incomunicados. En relación a las 6 quebradas se encuentran en su cauce normal
Afectaciones:	-120 metros lineales afectados -6 viviendas en riesgo
Acciones de respuesta:	SNGR realiza monitoreo y coordina con OOPP para remediación de la vía
Fuentes de información:	SNGR CZ7 Umeva El Oro/GAD Parroquial



Deslizamiento

Localización:	Loja/Celica/Celica/Celica vía al Empalme [E68]
Antecedentes:	El 01/03/2025, producto a lluvias suscitadas en la madrugada se produjo un deslizamiento que destruyó 01 vivienda en la que adicional funcionaba el negocio familiar. El 01/03/2025 se declaró en emergencia el cantón Celica

REPORTE DE MONITOREO DE AMENAZAS Y EVENTOS ADVERSOS – No. 00166

Fecha y Hora de actualización: lunes, 24 de marzo de 2025 - 20:49:24 / Página 14 de 17

Situación actual:	Se activó el Refugio en la Capilla del Barrio El Dulce. Adicional, por precaución se activaron el Refugio Temporal en el Coliseo Municipal y el Albergue en el Centro de Desarrollo Infantil. La vía de primer orden está habilitada en su totalidad.
Afectaciones:	-452 personas afectadas -128 familias afectadas -2 familias damnificadas conformadas por 4 personas (permanecen en la Capilla del Barrio El Dulce) -178 viviendas afectadas -2 viviendas destruidas. -2 personas fallecidas -1 bien privado destruido (restaurante ubicado en parte de la vivienda) -108 metros de longitud de vía aproximadamente
Acciones de respuesta:	MTOP Loja en apoyo del GAD Cantonal de Celica y Empresa Minera "Titan Minerals" continúan labores de estabilización del talud. PMU actualizó cifras de afectaciones y coordina acciones de atención a la emergencia MTOP Loja en apoyo del GAD Provincial y GAD Cantonal de Celica continúan labores de limpieza vial. Ministro de MTOF coordinó in situ la movilización de recursos para atención de la emergencia. Instituto de Investigación Geológico y Energético (IIGE), realizó inspección técnica en el sector. Gobernación de Loja coordinó atención de la emergencia. Cuerpo de Bomberos en apoyo de FFAA realizó labores de recuperación de enseres de la vivienda destruida. UGR Celica realiza el levantamiento de información y coordinó la activación de Refugio Temporal. COE Cantonal continúa coordinando acciones de respuesta de la emergencia MSP y Cruz Roja Ecuatoriana establecieron 1 punto de atención médica. PPNN verificó la novedad. SNGR coordinó la atención del evento y realiza constante monitoreo. SNGR CZ7 Umeva Loja-Zamora Chinchipe/Consola PPNN/Consola CB
Fuentes de información:	



Aluvion

Localización:	El Oro/Piñas/Piñas/Varios Sectores (Cdla Daquilema, La Susaya, Cdla El Cisne, Recinto Ferial, Barrio San José, 12 de Octubre, 28 De Mayo, Avenida Independencia, Cdla San Roquito, Coronita, San Francisco, Cdla La Merced, Cdla Jaime Roldós, La Tigrera, Cdla Las Brisas, Villa Elbita, Vía a San Roquito.
Antecedentes:	El 28/02/2025, por fuertes lluvias suscitadas la noche se registró el desbordamiento de río San Roque, que provocó un aluvión (ingreso de agua y lodo) que generó, gran impacto a la población, registrando viviendas afectadas, destruidas, vehículos atrapados y 2 personas fallecidas. El 24/02/2025 el COE Cantonal resuelve mantenerse activo y en sesión permanente y el GAD de Piñas declaró la situación de emergencia mediante RESOLUCIÓN NO. 092-AC-GADM-P-2025. El 01/03/2025 se instaló el PMU que se encuentra activo en el GAD Municipal de Piñas.
Situación actual:	3 familias de 8 personas salen del alojamiento "Coliseo José Gallardo Moscoso" y 6 familias de 20 personas salen del alojamiento "Escuela Fiscomisional San José" retornando a sus domicilios.
Afectaciones:	- 81 personas con heridas leves (recibieron atención médica) - 2 personas fallecidas. (1 menor y 1 adulto) - 147 familias de 513 personas afectadas, distribuidos de la siguiente manera: -Escuela Fiscomisional San José: 10 familias de 31 personas -Casa Comunal de la Cdla. 12 de Octubre: 5 familias de 15 personas. -Casas acogientes: 95 familias de 293 personas. -Familias en sus viviendas: 15 familias de 87 personas. - 126 familias 434 personas damnificadas, distribuidas de la siguiente manera: -Coliseo José Gallardo Moscoso: 11 familias de 31 personas. - 20 viviendas destruidas - 85 viviendas afectadas por ingreso de agua y lodo - 1 centro de salud afectado (Centro de Salud Piñas) - 1 puente vehicular afectado en sus bases - 15 bienes privados afectados (3 vehículos, 12 locales) - 23 bienes públicos afectados (10 postes de tendido eléctrico, 10 luminarias y 3 transformadores) - 80% porcentaje de afectación en servicio de agua potable. - 80% servicio de energía eléctrica afectado (restablecido en su totalidad.) - 400 metros de vías afectados (parcialmente habilitadas) - 1 unidad educativa afectada (Escuela de Educación Básica Cristóbal Colón registra ingreso de agua, lodo y fisuras en su infraestructura)
Acciones de respuesta:	Alcaldesa del Cantón mantuvo reunión con representantes del MAATE a través del Programa de Reparación Ambiental y Social (PRAS) y la Prefectura de El Oro para coordinar acciones de respuesta en distintos sectores afectados por el evento.

REPORTE DE MONITOREO DE AMENAZAS Y EVENTOS ADVERSOS – No. 00166

Fecha y Hora de actualización: lunes, 24 de marzo de 2025 - 20:49:24 / Página 15 de 17

	MIDUVI gestiona la entrega de bonos de arrendamiento a las familias damnificadas y continúa realizando inspección técnica a las viviendas afectadas por el evento. Técnicos realizan el estudio geológico y geotécnico para determinar las características mecánicas del terreno destinado al proyecto de soluciones habitacionales en beneficio a las personas damnificadas. SNGR mantiene monitoreo con gestores de los alojamientos temporales verificando el estado actual de las familias.
Fuentes de información:	SNGR CZ7 Umeva El Oro/Sala Situacional/UGR GAD Cantonal

ZONA 9



Inundación

Localización:	Pichincha/Quito/Guayllabamba/San Luis
Antecedentes:	El 20/03/2025, por lluvias de la madrugada se produjo la acumulación de sedimentos y agua lluvia producto del desbordamiento del río Quínche que afectó una vivienda del sector.
Situación actual:	La familia afectada permanecen en su vivienda.
Afectaciones:	- 1 familia, 5 personas afectadas - 1 vivienda afectada
Acciones de respuesta:	GAD cantonal operativo zonal Eugenio Espejo realizó inspección, entregó asistencia humanitaria, realiza evaluación de afectaciones y coordina trabajos de limpieza vial - vivienda- estructuras de desfogue. Continúan trabajos de limpieza de estructuras de desfogue, se entregó asistencia humanitaria y se continúa con la evaluación de afectaciones en el lugar
Fuentes de información:	SNGR CZ9 Umeva Pichincha/GAD cantonal COEM

3. Monitoreo de estado de vías afectadas por eventos adversos

03 VÍAS DE PRIMER ORDEN CERRADAS:

No.	Provincia	Cantón	Parroquia	Sector/Vía	Evento adverso	Afectación (mts lineales)	Fecha del evento	Vías alternas
01	Manabí	Junín	Junín	Vía Junín, Pimpiguasí KM 42 [E384]	HUNDIMIENTO	300	21/03/2025	[E-38]Rocafuerte-Tosagua, [E-387] Tosagua Calceta
02	Manabí	Junín	Junín	Cerro Junín, vía Junín Portoviejo [E384].	DESLIZAMIENTO	11.000	19/03/2025	vía Junín Tosagua, Rocafuerte.
03	Loja	Chaguarpamba	Santa Rufina	Santa Rufina, vía a la costa [E50]	DESLIZAMIENTO	30	22/02/2025	Ninguna

22 VÍAS DE PRIMER ORDEN PARCIALMENTE HABILITADAS:

No.	Provincia	Cantón	Parroquia	Sector/Vía	Evento adverso	Afectación (mts lineales)	Fecha del evento	Vías alternas
1	Chimborazo	Chunchi	Chunchi	Llarucun a 5 min de Chunchi en la vía Chunchi - Alausí [E-35]	DESLIZAMIENTO	40	21/03/2025	Capzol - Chanchan - Huígra - Sibambe- Alausí.
2	Pichincha	Quito	Nanegalito	km 68 vía Mitad del Mundo - río Blanco [E28]	DESLIZAMIENTO	--	19/03/2025	Ninguna
3	Loja	Loja	Malacatos	Nangora, vía Malacatos - Loja [E35]	DESLIZAMIENTO	40	10/03/2025	Ninguna
4	Imbabura	Ibarra	Salinas	Palacara, vía Salinas - Lita [E10]	SOCAVAMIENTO	10	09/03/2025	Ninguna
5	Loja	Chaguarpamba	Chaguarpamba	El Progreso, Chaguarpamba - a la Costa [E50]	SOCAVAMIENTO	20	05/03/2025	Ninguna
6	Loja	Olmedo	La Tingue	Chivatos, vía a la costa [E50]	DESLIZAMIENTO	20	28/02/2025	Ninguna
7	Azuay	Cuenca	Molleturo	Km 53, vía Cuenca-Molleturo [E-582]	SOCAVAMIENTO	25	02/01/2025	vía Cuenca-Girón-Pasaje.
8	Napo	Quijos	Cuyuja	El Laurel, Vía Y de Baeza - Papallacta [E20]	SOCAVAMIENTO	--	21/06/2024	Ninguna
9	Tungurahua	Baños de Agua Santa	Río Verde	Caserío El Placer, Quilloturo, ref. Vía Baños - Puyo [E30]	DESLIZAMIENTO	--	16/06/2024	Ninugna
10	Napo	El Chaco	Gonzalo Díaz de Pineda	Piedra Fina, vía El Chaco-Reventador [E45]	SOCAVAMIENTO	--	20/05/2024	Ninguna
11	Los Ríos	Babahoyo	Pimocha	Puente de Los Gemelos	SOCAVAMIENTO	6	19/01/2024	Ninguna

REPORTE DE MONITOREO DE AMENAZAS Y EVENTOS ADVERSOS – No. 00166

Fecha y Hora de actualización: lunes, 24 de marzo de 2025 - 20:49:24 / Página 16 de 17

No.	Provincia	Cantón	Parroquia	Sector/Vía	Evento adverso	Afectación (mts lineales)	Fecha del evento	Vías alternas
12	Imbabura	Ibarra	Carolina	San Jerónimo-Guadalupe; vía Salinas - Lita km 114 [E10]	DESPLAZAMIENTO	125	22/12/2023	Ninguna
13	Tungurahua	Baños de Agua Santa	Río Verde	San Jorge, vía Baños - Puyo [E30]	SOCAVAMIENTO	100	16/07/2023	Ninguna
14	Esmeraldas	Quinindé	Malimpia	Malimpia, E20 pasando el basurero a mano derecha	SOCAVAMIENTO	30	03/04/2023	Ninguna
15	Morona Santiago	Limón Indanza	Yunganza (Cab. En el rosario)	Km 35, El Rosario, vía Bella Unión - Limón [E45]	DESPLAZAMIENTO	30	04/03/2023	Ninguna
16	Manabí	Puerto López	Salango	La Rinconada 5 Cerros, vía Puerto López - Santa Elena [E15].	HUNDIMIENTO	4	28/08/2022	Ninguna
17	Manabí	Sucre	Leonidas Plaza	Km 19, San Agustín-Tosagua [E-383]	SUBSIDENCIA	150	14/08/2022	Ninguna
18	Pichincha	Mejía	Manuel Cornejo A.	km 38 + 600, vía Alóag - Unión del Toachi [E20]	HUNDIMIENTO	15	25/02/2022	Ninguna
19	Esmeraldas	Quinindé	Rosa Zarate (Quinindé)	Km 68 Los Vergeles, vía Esmeraldas - Quinindé [E20]	HUNDIMIENTO	40	8/02/2022	Ninguna
20	Imbabura	Ibarra	Carolina	San Jerónimo; vía Salinas - Lita [E 10]	DESPLAZAMIENTO	225	22/12/2021	1.- Ruta desde la E10 Guallupe - San Juan de Lachas (Carchi) - por la E 182 Gualchan - Chical - Maldonado - Tulcán - Ibarra , 2.- Para vehículos livianos, E10 desde San Jerónimo - Buenos Aires - Cahuasqui - Tumbabiro.
21	Cañar	Cañar	Ingapirca	Vía El tambo - Ingapirca - Honorato Vásquez km 8+100, km 15	DESPLAZAMIENTO	100	24/11/2021	Ninguna
22	Napo	El Chaco	Gonzalo Díaz De Pineda (El Bombón)	San Rafael, Piedra Fina, San Luis, San Carlos, Vía Y de Baeza-Lago Agrío [E45]	SOCAVAMIENTO	1040	2/02/2020	Lago Agrío - Coca - Y de Narupa - Tena - Ambato - Quito

08 VÍAS DE SEGUNDO ORDEN CERRADAS:

No.	Provincia	Cantón	Parroquia	Sector/Vía	Evento Adverso	Afectación (mts lineales)	Fecha del evento	Vías alternas
1	Cañar	Cañar	Guallaturo	Km 9, vía Ducur-Guallaturo	DESPLAZAMIENTO	30	20/03/2025	Puribin-Chorocopte y vía a la Carbonería
2	Pichincha	Cayambe	Cangahua	Canal de riego Guanguilqui	INUNDACIÓN	4200	12/03/2025	Ninguna
3	Imbabura	Cotacachi	Imantag	Ingreso a Piñan-Moran	DESPLAZAMIENTO	50	09/02/2025	Ninguna
4	Santa Elena	Salinas	Anconcito	Vía al Puerto Pesquero	SOCAVAMIENTO	--	14/03/2023	Ninguna
5	Pichincha	Quito	Conocoto	Calles Hermano Miguel y Panzaleo, cruce de vías	SOCAVAMIENTO	30	28/02/2022	Ninguna
6	Azuay	Nabón	Nabón	Rosas, Bellavista, Tamboloma, Chunazana	DESPLAZAMIENTO	50	14/03/2021	Corraleja-Yasudel-Susudel
7	Imbabura	Pimampiro	Pimampiro, Cabecera Cantonal	San José de Aloburo	DESPLAZAMIENTO	500	09/11/2021	Vía Narchimbuela - Pimampiro
8	Pichincha	Mejía	Tambillo	El Murco - Pasando la escuela Carlos Freire Larrea	INUNDACIÓN	---	11/04/2022	Ninguna

08 VÍAS DE SEGUNDO ORDEN PARCIALMENTE HABILITADAS:

No	Provincia	Cantón	Parroquia	Sector/Vía	Evento Adverso	Afectación (mts lineales)	Fecha del evento	Vías alternas
1	El Oro	Piñas	Saracay	Los Monos, Vía Saracay - Piñas [E-585]	SOCAVAMIENTO	25	10/03/2025	Machala - Buenavista - Vega Rivera - Atahualpa - Zaruma - Piñas.
2	Cañar	Cañar	San Antonio	Vía Javin-San Antonio de Paguancay	DESPLAZAMIENTO	300	08/03/2025	Ninguna
3	Pichincha	Quito	Guamani	Barrio Primavera de Cornejo	HUNDIMIENTO	--	05/03/2025	Ninguna
4	Pichincha	Quito	Pacto	Antes de llegar a la Quinta Pactoloma	SOCAVAMIENTO	--	28/02/2025	Ninguna
5	Imbabura	Cotacachi	Quiroga	Las Antenas	SOCAVAMIENTO	10	21/02/2025	Ninguna
6	Pichincha	Mejía	Uyumbicho	Av. Simón Bolívar vía Pasochoa	DESPLAZAMIENTO	--	16/02/2025	Ninguna
7	Napo	Tena	Ahuano	Ahuano, vía Ahuano-Campana Cocha	SOCAVAMIENTO	--	02/07/2024	Ninguna
8	Chimborazo	Pallatanga	Pallatanga	Jiménez, vía Jiménez - Pallatanga	SOCAVAMIENTO	--	27/05/2023	Ninguna

14 VÍAS DE TERCER ORDEN CERRADAS:

No.	Provincia	Cantón	Parroquia	Sector/Vía	Evento Adverso	Afectación (mts lineales)	Fecha del evento	Vías alternas
1	Pichincha	Quito	El Quinche	Línea Ferrea, Pasaje R Quito 7 y Reino de Quito	DESPLAZAMIENTO	--	20/03/2025	Ninguna
2	Carchi	Mira	Juan Montalvo	El Chilco - Juan Montalvo	DESPLAZAMIENTO	30	12/03/2025	Ninguna
3	Chimborazo	Pallatanga	Pallatanga	Pallatanga/ vía Jiménez - Azazan	SOCAVAMIENTO	312	04/03/2025	Ninguna

REPORTE DE MONITOREO DE AMENAZAS Y EVENTOS ADVERSOS – No. 00166

Fecha y Hora de actualización: lunes, 24 de marzo de 2025 – 20:49:24 / Página 17 de 17

4	El Oro	Piñas	Piñas	Sector Puente de Busa, Vía Puente de Buzá - El Pache	DESLIZAMIENTO	50	28/02/2025	Ninguna
5	Cañar	Cañar	Gualleturo	Comunidad de Enén	DESLIZAMIENTO	120	22/02/2025	paso alternativo a la vía San Antonio-Gualleturo.
6	Cotopaxi	Pangua	Morasungo	Recinto La Providencia Alta, vía Morasungo - Aguas Calientes	SOCAVAMIENTO	--	19/02/2025	Ninguna
7	Cotopaxi	La Maná	Pucayacu	Guadual, vía Pucayacu - Guadual	DESLIZAMIENTO	--	15/02/2025	Ninguna
8	Cotopaxi	La Mana	Guasaganda (Cab. En Guasaganda Centro)	La Josefina, San Antonio de Guasaganda; vía Guayacán - Guasaganda - Pucayacu - El Arenal - La Florida - Quindigua.	SOCAVAMIENTO	--	13/02/2025	Ninguna
9	Pichincha	Quito	Pacto	Km 19 de la Ruta -La Loma -Ingapi-Guayabilas y Santa Rosa	DESLIZAMIENTO	50	13/02/2025	Ninguna
10	Pichincha	Cayambe	Juan Montalvo	Río Guachalá - vía a la Josefina	INUNDACIÓN	100	16/06/2024	Ninguna
11	Pichincha	Mejía	Tambillo	Ushco, vía Tambillo - Panamericana Sur	INUNDACIÓN	20	10/04/2022	Ninguna
12	Pichincha	Mejía	Manuel Cornejo Astorga (Tandapi)	Vía de ingreso a las Comunidades Peñas Blancas, El Paraíso, El Mirador y San Francisco	DESLIZAMIENTO	140	08/02/2022	Ninguna
13	Morona Santiago	Morona	Sinaí	Playas de San Luis, vía Santa María Tunants-Playas de San Luis-Quinta Cooperativa	INUNDACIÓN	3884	02/05/2021	Ninguna
14	Azuay	Cuenca	Nulti	Pasto Romero, vía al centro Parroquial	DESLIZAMIENTO	30	16/04/2021	Ninguna

06 VÍAS DE TERCER ORDEN PARCIALMENTE HABILITADAS:

No.	Provincia	Cantón	Parroquia	Sector/Vía	Evento Adverso	Afectación (mts lineales)	Fecha del evento	Vías alternas
1	El Oro	Chilla	Chilla	Sitio La Z, vía Porotillo - Chilla	DESLIZAMIENTO	20	28/02/2025	Ninguna
2	El Oro	Machala	Nueve de Mayo	El Camperito	SOCAVAMIENTO	5	26/02/2025	Ninguna
3	El Oro	Portovelo	Morales	Morales, vía Morales - Curtincapac	HUNDIMIENTO	15	17/02/2025	Ninguna
4	Imbabura	Cotacachi	García Moreno	Cielo Verde, Vía Cielo Verde - García Moreno	DESLIZAMIENTO	80	13/02/2025	Ninguna
5	Cotopaxi	La Maná	El Triunfo	La Libertad, vía La Maná - Recinto Estero Hondo	HUNDIMIENTO	15	06/02/2025	Ninguna
6	Azuay	Paute	Chicán	Chicán	DESLIZAMIENTO	20	03/01/2025	Ninguna

Reporte generado por la Dirección de Monitoreo de Eventos Adversos de la Secretaría Nacional de Gestión de Riesgos.

Reporte elaborado por:

Nombre: Jorge Dután.- Digitador Nacional de Eventos Adversos
Correo electrónico: jorge.dutan@gestionderiesgos.gob.ec
Teléfono: 042593500 ext. 1605

Reporte revisado por:

Nombre: Alan Mite.- Analista de Monitoreo de Eventos Adversos
Correo electrónico: alan.mite@gestionderiesgos.gob.ec
Teléfono: 042593500 ext. 1603

Para ser agregado o removido de esta lista de destinatarios, por favor envíe un correo electrónico a sala.nacional@gestionderiesgos.gob.ec
Para más información, visite nuestro sitio web: <https://www.gestionderiesgos.gob.ec/reportes-de-monitoreo-de-amenazas-y-eventos-peligrosos/>