

SitRep No. 4 – Lluvias – del 01/01/2025 a la fecha – Santa Elena

INFORME DE SITUACIÓN PROVINCIAL

Este Informe cubre el período de 01.01.2025 al 05.03.2025

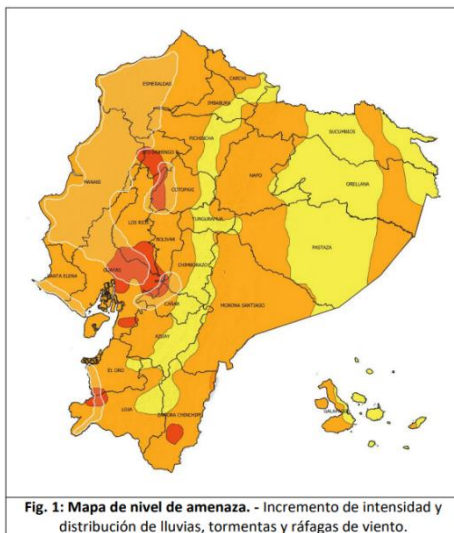
El próximo SITREP será emitido en caso de generarse nueva actividad relevante

1. Puntos importantes

- Desde 01 de enero de 2025, la provincia de Santa Elena se ha visto afectada por eventos peligrosos debido a las lluvias intensas que han causado afectaciones a viviendas, vías de primer y segundo orden.
- Hasta la fecha, se han registrado **26** eventos peligrosos por lluvias en toda la provincia afectando a los cantones Santa Elena y Salinas.
- Mediante RESOLUCIÓN Nro. SNGR- 046-2025, emitida por la Secretaría Nacional de Gestión de Riesgos se resolvió acoger el Informe Técnico No. SGR-SGIAR-2025-001, por lo que se Declara: ALERTA ROJA, a fin de precautelar mayores afectaciones causadas a raíz del aumento de precipitaciones y deslizamientos de tierra en las provincias: El Oro, Esmeraldas, Guayas, Manabí, Los Ríos, Santa Elena.
- Mediante RESOLUCIÓN No. SNGR-050-2025, La SNGR resuelve declarar por el plazo de SESENTA (60) DÍAS, la situación de emergencia regional por época lluviosa, debido a la magnitud de los eventos, su alta recurrencia, los impactos generados a las personas, viviendas, servicios básicos esenciales e infraestructura y el impacto de los eventos registrados a la fecha a nivel nacional. Esta declaratoria permitirá movilizar fondos y personal adicional, en las regiones, específicamente en las siguientes provincias: Guayas, Los Ríos, Manabí, El Oro, Esmeraldas, Santa Elena, Loja Y Azuay
- Se encuentran activos **1 COE Provincial** y **2 COE Cantonal** (Salinas y Santa Elena) para dar atención y coordinar las acciones de respuestas.
- El cantón Santa Elena se declaró en emergencia por las fuertes lluvias que se presentan en el cantón.



2. Situación Hidrometeorológica actual.



Según la **advertencia meteorológica No. 13** emitido por el INAMHI, con vigencia desde 16:00 del 04 de marzo hasta las 10H00 del 07 de marzo 2025, se mantienen las lluvias de moderada intensidad y puntual muy alta en el Litoral y estribaciones de cordillera occidental, también se espera eventos de lluvia moderados en la región Interandina y Amazonía. **Se prevé que los eventos más intensos se presenten los días 4 y 5 de marzo.**

Las áreas delimitadas en naranja y rojo presentan mayor intensidad de amenaza de lluvias y tormentas intensas. **Las zonas entrecortadas con blanco son propensas a crecidas y desbordamientos de cuerpos de agua.**

- Región Litoral:** Lluvias de moderadas en toda la región y fuertes a muy fuertes en **Guayas, Los Ríos, El Oro y Santo Domingo de los Tsáchilas.**
- Región Insular:** Precipitaciones ligeras a puntualmente fuertes en las localidades occidentales de las islas: **Isabela y San Cristóbal.**
- Región Sierra:** Lluvias con intensidad moderada en gran parte de la región, fuertes en zonas de estribaciones de cordillera occidental, en especial en **Bolívar, Cotopaxi, Chimborazo, Cañar, Azuay y Loja,** y ligeras en valles interandinos
- Región Amazonía:** Precipitaciones moderadas en estribaciones de cordillera oriental **Napo, Sucumbíos, Pastaza, Morona Santiago y Zamora Chinchipe.**

ESTADO DE CUERPOS DE AGUA.

En el seguimiento realizado por la Unidad de Monitoreo de Santa Elena de la SNGR, al momento no se presentan novedades en cuerpos de agua (ríos).

Estado de Embalses

A continuación, se presenta la tabla de los datos de los embalses de la Provincia de Santa Elena al 05/03/2025:

Embalse	Max/Min (msnm)	Cota Actual msnm	Volumen m3	Caudal/evac. M3/seg		Precip. Mm (04/03/2025)	Precip. Acu. Mm
El Azúcar	Cota Max: 45	43,82	40,88	Vertedero	0	130	630,50
	Cota Min: 40			Desagüe	1,5		
San Vicente	Cota Max: 57,50	55,30	30,52	Vertedero	0	22,80	307,20
	Cota Min: 50			Desagüe	1		

Precip. Acu. Mm: Precipitación acumulada en milímetros del presente mes.

Precip. Mm: Precipitación en milímetros

Caudal/eva/n3/seg: Cantidad de caudal y evacuación en metros cúbicos por segundo Volumen m³: Volumen en metros cúbicos de las represas.
Cota: Dato de la Cota en tiempo real
Max/Min: Capacidad de Cotas Máximas y Cotas Mínimas de los embalses de El Azúcar y San Vicente.

3. Eventos Peligrosos y Afectaciones – Resumen.











Desde el 01 de enero del 2025 a la fecha, por lluvias se han registrado **26 eventos peligrosos**, distribuidos como se muestra a continuación:

Nro.	Cantón	Inundación	Colapso Estructural	Deslizamiento	Socavamiento	Total
1	SANTA ELENA	9	3	1	2	15
2	SALINAS	6	4	1	0	11
Total		15	7	2	2	26
Porcentaje		57,69%	26,92%	7,69%	7,69%	100,00%

Fuente: Unidades de Monitoreo – SNGR. 04/03/2025 14:00

Eventos Peligrosos y Afectaciones – Resumen.

Por los eventos detallados en la tabla anterior, se han registrado las siguientes afectaciones:

Afectación a Personas:			
Personas afectadas:	334		Personas damnificadas: 8
Familias afectadas:	87		Familias damnificadas: 2
Afectación a Viviendas:			
Viviendas afectadas:	81		Viviendas destruidas: 3
Afectación a servicios básicos esenciales e infraestructura:			
Vías afectadas (kilómetros)		Bienes Privados	
Primer Orden:	0,605		Bienes privados afectados: -
Segundo Orden:	-		
Tercer Orden:	-		Bienes privados destruidos: -
Total Vías afectadas (kilómetros):	0,605		
Bienes públicos		Puentes	
Bienes públicos afectados:	4		Puentes afectados: 1
Bienes públicos destruidos:	-		Puentes destruidos: -
Infraestructura Educativa			
Unidades Educativas afectados:	2		Unidades Educativas con daño funcional: 1
Afectación a medios de vida:			
Ha. Cultivo Afectados	-		Animales afectados: -
Ha. Cultivo Perdidos	-		Animales Muertos: -

Fuente: Unidades de Monitoreo – SNGR. 05/03/2025 14:00

Nota aclaratoria: Toda la información de cifras mostradas en el presente Informe, está sujeta a variación en virtud del levantamiento continuo de información.

4. Detalle de afectaciones por cantones (de 1 de enero del año 2025 a la fecha)

El cantón con mayor impacto a la población es Santa Elena con 298 personas impactadas con 15 eventos, seguido de Salinas con 44 personas impactadas y 11 eventos.

Nro.	Cantón	No. Evento	Personas Impactadas	Familias Afectadas	Personas Afectadas	Familias Damnificadas	Personas Damnificadas	Viviendas Afectadas	Viviendas destruidas	Bienes Públicos Afectados	Centros de Salud Afectados	Puentes afectados	Unidad Educativa con daño estructural	Km Lineales De Vías Afectadas
1	Santa Elena	15	298	76	298	0	0	73	1	0	1	1	2	0,605
2	Salinas	11	44	11	36	2	8	8	2	4	0	0	0	0
Total general		26	342	87	334	2	8	81	3	4	1	1	2	0,605

Fuente: Unidades de Monitoreo – SNGR. 05/03/2025 14:00

Personas impactadas incluye personas afectadas y damnificadas

5. Alojamientos temporales activos.

Se encuentra activo un Refugio Temporal en la parroquia Anconcito.

Nro.	Cantón	Parroquia	AT-TIPO	Nombre del sitio del alojamiento temporal	Fecha de apertura	Fecha de cierre	Nº de Personas	Nº de Familias
1	SALINAS	Anconcito	Refugio Temporal	Sede Barrial	16/2/2025		4	1

6. Asistencia humanitaria.

Por eventos producidos por lluvias desde el 01 de enero de 2025 a la fecha, se ha entregado la siguiente asistencia humanitaria:

- Desde el 01 de enero, la SNGR ha entregado a la población afectada un total de 106 bienes de asistencia humanitaria:

CANTON	Institución	KPRH (para 3 días)	Kit de Aseo Personal	Kit de Limpieza	Kit de Dormir	Total	Nº de Personas Beneficiarias	Nº de Familias Beneficiarias
SANTA ELENA	SNGR	19	18	18	7	62	65	17
SALINAS	SNGR	10	11	11	12	44	36	11
Total		29	29	29	19	106	109	29

Fuente: Unidad de Monitoreo - SNGR. 05/03/2025 14:00

Alcaldía de Salinas realizó entrega de materiales de construcción a familia afectada por un Colapso Estructural en la parroquia Santa Rosa.

7. COE activados, Declaratorias de emergencias, casos representativos y acciones de respuesta:

Por lluvias desde el 01/01/2024 hasta la presente fecha se han activado los siguientes COE:

COE Cantonales (2)

No.	Cantón	Fecha de activación
1	Salinas	13/02/2025
2	Santa Elena	21/02/2025

COE Provincial

No.	Fecha de activación
1	13/02/2025

- 25/02/2025 Cantón Santa Elena se declaró en emergencia por afectaciones por la presente época lluviosa

A continuación, se detalla los eventos adversos de alto impacto que al momento se encuentran activos:

- Santa Elena/Manglaralto/Cabecera parroquial, Hospital Básico de Manglaralto.** Por lluvias del 04/03/2025, varias áreas del hospital resultaron inundadas.
 - 01 Centro de Salud Afectado.
 MSP realizó la evacuación de 6 pacientes que se encontraban internados en el hospital hasta a las instalaciones de la Junta Parroquial. CB Santa Elena colaboró con el traslado de los pacientes hasta la Junta Parroquial.
- Salinas/Anconcito/Sector La Fragata, barrio 9 de Octubre.** Por lluvias suscitadas en horas de la madrugada del 11/02/2025 se suscitó un deslizamiento de tierra, mismo que afectó la estructura de la baranda del mirador paseo "Las Fragatas" que se encuentra de la vía de segundo orden de ingreso al Puerto, misma que fue **cerrada** al tránsito vehicular y peatonal.
 - 1 vía de segundo orden afectada.
 - 1 Bien público afectado.

COE Cantonal se mantiene activo. SNGR realizó la inspección respectiva del evento, se identificaron 10 viviendas, 01 Unidad Educativa y 01 iglesia se encuentran en la zona de riesgo. Máxima autoridad de la SNGR, vicepresidenta de la República, Prefecto de la Provincia y Alcaldía de Salinas definieron acciones urgentes previo al inicio de obra de mitigación en la zona afectada.

SitRep generado por la Unidad de Monitoreo de Eventos Adversos Manabí de la Secretaría de Gestión de Riesgos.

SitRep elaborado por:

Nombre: Holger Magallanes - Radio Operador Unidad de Monitoreo
Correo electrónico: holger.magallanes@gestionderiesgos.gob.ec
Teléfono: 0939068456

SitRep aprobado por:

Nombre: José Sarango - Analista de Monitoreo de Eventos Adversos
Correo electrónico: jose.sarango@gestionderiesgos.gob.ec
Teléfono: 042593500 ext. 1603

Para más información, visite nuestro sitio Web: <https://www.gestionderiesgos.gob.ec/informes-de-situacion-actual-por-eventos-adversos-ecuador/>