

SitRep No. 05 – Lluvias

INFORME DE SITUACIÓN CANTONAL PIÑAS

Este Informe cubre el período de 24.02.2025 al 05.03.2025

El próximo SITREP será emitido en caso de generarse nueva actividad relevante

1. Puntos importantes

- En el cantón Piñas desde el 24 de febrero de 2025, se han registrado 33 eventos adversos por precipitaciones de variable intensidad, acompañadas de fuertes vientos y tormentas eléctricas, que han impactado a la población.
- Se han registrado 23 deslizamientos, 3 aluviones, 3 inundaciones, 2 colapsos estructurales, 1 hundimiento y 1 tormenta eléctrica. Los eventos de mayor impacto en este cantón han sido: aluvión en varios sectores del 28/02/2025 y el aluvión de Capiro ocurrido del 04/03/2025.
- COE Cantonal Piñas se encuentra activo y en sesión permanente desde el 25/02/2025.
- GAD Piñas declaró la situación de emergencia por las afectaciones por lluvias, mediante **RESOLUCIÓN Nro. 092-AC-GADM-P-2025**.
- MTT4-P activó equipo EVIN para realizar la evaluación Inicial de Necesidades en las zonas afectadas.

NIVEL DE
AFECTACIÓN

3

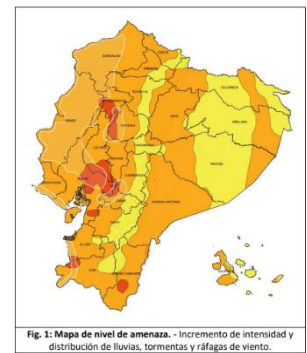
Calificación realizada
con base al Manual del
COE 2017

2. Situación Hidrometeorológica actual.

Según la advertencia meteorológica No. 13 emitido por el INAMHI, con vigencia desde las 16:00 del 04 de marzo hasta las 10h00 del 07 de marzo 2025. Se mantienen las lluvias de moderada intensidad y puntual muy alta en el Litoral y estribaciones de cordillera occidental, también se espera eventos de lluvia moderados en la región Interandina y Amazonía. Se prevé que los eventos más intensos se presenten los días 4 y 5 de marzo. Las áreas delimitadas en naranja y rojo presentan mayor intensidad de amenaza de lluvias y tormentas intensas.

ZONAS AFECTADAS

Región Litoral: Lluvias de moderadas en toda la región y fuertes a muy fuertes en Guayas, Los Ríos, El Oro y Santo Domingo de los Tsáchilas



ESTADO DE CUERPOS DE AGUA.

En el seguimiento realizado con jefes y tenientes políticos, al momento de la publicación de este informe, no se registran desbordamientos de ríos.











3. Eventos Adversos y Afectaciones – Resumen.

Desde el 24 de febrero del 2025 a la fecha, por lluvias en el cantón Piñas se han registrado los siguientes eventos adversos:

| Parroquias | Aluvión | Colapso Estructural | Deslizamiento | Hundimiento | Inundación | Tormenta Eléctrica | Total |
|--------------------------------|----------|---------------------|---------------|-------------|------------|--------------------|-----------|
| Piñas / La Matriz | 2 | 1 | 8 | 1 | 0 | 1 | 13 |
| Saracay | 0 | 0 | 7 | 0 | 1 | 0 | 8 |
| Capiro | 1 | 0 | 5 | 0 | 1 | 0 | 7 |
| Piedras | 0 | 0 | 1 | 0 | 1 | 0 | 2 |
| La Bocana | 0 | 1 | 0 | 0 | 0 | 0 | 1 |
| Piñas Grande | 0 | 0 | 1 | 0 | 0 | 0 | 1 |
| San Roque (Ambrosio Maldonado) | 0 | 0 | 1 | 0 | 0 | 0 | 1 |
| Total | 3 | 2 | 23 | 1 | 3 | 1 | 33 |

Fuente: Unidad de Monitoreo El Oro - SNGR. 05/03/2025 19:00

Resumen de afectaciones por sectores:

| Afectación a Personas: | | | | | |
|---|--------------------------------|-----|---|------------------------|------|
|  | Personas Heridas: | 81 |  | Personas fallecidas | 2 |
|  | Familias afectadas: | 308 |  | Personas Afectadas | 1073 |
|  | Familias damnificadas: | 127 |  | Personas damnificadas: | 439 |
| Afectación a Viviendas: | | | | | |
|  | Viviendas afectadas: | 244 |  | Viviendas destruidas: | 21 |
| Afectación a servicios básicos esenciales e infraestructura: | | | | | |
| Vías afectadas (metros) | | | Bienes | | |
|  | Vías de primer orden (metros): | 210 |  | Puentes afectados: | 1 |

| | | | | |
|---------------------------------|------|---|----------------------------|----|
| Vías de segundo orden (metros): | 205 |  | Bienes privados afectados: | 17 |
| Vías de tercer orden (metros): | 1106 | | Bienes públicos afectados: | 25 |
| Total Vías afectadas (metros): | 2121 | | Centro de Salud afectados: | 1 |

Fuente: Unidad de Monitoreo El Oro - SNGR. SNGR. 05/03/2025 19:00

4. Detalle de afectaciones por Parroquia.

Desde el 24 de febrero de 2025 a la fecha, en el cantón Piñas se han registrado las siguientes afectaciones:

| Parroquias | No. De Eventos | Población Impactada | Personas Heridas | Personas Fallecidas | Familias Afectadas | Personas Afectadas | Familias Damnificadas | Personas Damnificadas | Viviendas Afectadas | Viviendas Destruídas | Puentes Afectados | Bienes Privados afectados | Metros de vía afectada |
|--------------------------------|----------------|---------------------|------------------|---------------------|--------------------|--------------------|-----------------------|-----------------------|---------------------|----------------------|-------------------|---------------------------|------------------------|
| Piñas / La Matriz | 13 | 1026 | 81 | 2 | 177 | 592 | 126 | 434 | 113 | 20 | 1 | 15 | 761 |
| Capiro | 7 | 335 | 0 | 0 | 87 | 335 | 0 | 0 | 87 | 0 | 0 | 1 | 1070 |
| Saracay | 8 | 65 | 0 | 0 | 20 | 65 | 0 | 0 | 20 | 0 | 0 | 0 | 200 |
| Piedras | 2 | 50 | 0 | 0 | 15 | 50 | 0 | 0 | 15 | 0 | 0 | 0 | 5 |
| San Roque (Ambrosio Maldonado) | 1 | 30 | 0 | 0 | 8 | 25 | 1 | 5 | 8 | 1 | 0 | 0 | 80 |
| La Bocana | 1 | 6 | 0 | 0 | 1 | 6 | 0 | 0 | 1 | 0 | 0 | 1 | 0 |
| Piñas Grande | 1 | 0 | 0 | 0 | 0 | 0 | 0 | 0 | 0 | 0 | 0 | 0 | 5 |
| Total | 33 | 1512 | 81 | 2 | 308 | 1073 | 127 | 439 | 244 | 21 | 1 | 17 | 2121 |

Fuente: Unidad de Monitoreo El Oro - SNGR. 05/03/2025 19:00

Nota aclaratoria: Toda la información de cifras mostradas en el presente Informe, está sujeta a variación en virtud del levantamiento continuo de información.

5. Alojamiento Temporales

En la provincia de EL Oro desde el 24 de febrero 2025, se activaron los siguientes alojamientos temporales.

| Provincia | Cantón | Parroquia | AT - Nombre | Fecha de Activación | Nro. de Familias | Nro. De Personas |
|--------------|--------|--------------|---|---------------------|------------------|------------------|
| El Oro | Piñas | San Roque | Casa del Peregrino | 24/02/2025 | 1 | 5 |
| El Oro | Piñas | Piñas Matriz | Coliseo José Gallardo | 28/02/2025 | 39 | 120 |
| El Oro | Piñas | Piñas Matriz | San Vicente de Paul | 01/03/2025 | 12 | 34 |
| El Oro | Piñas | Piñas Matriz | Escuela Fiscomisional San José | 01/03/2025 | 35 | 119 |
| El Oro | Piñas | Piñas Matriz | Refugio Compañía de Transporte Pesado Transporgrand S.A | 02/03/2025 | 6 | 21 |
| Total | | | | | 93 | 299 |

Fuente: Unidad de Monitoreo El Oro - SNGR. 05/03/2025 19:00

6. Asistencia Humanitaria

Por eventos producidos por lluvias, desde el 24 de febrero de 2025 a la fecha, en el cantón Piñas, se ha entregado asistencia humanitaria. la cual se detalla de la siguiente manera:

| Institución Donante | KCA (15 días - 4 personas) | Kit de Aseo Personal | Kit de Vestir | Camas | Cobijas / Frazadas | Colchones | Kit de Dormir | Kit de Vajilla | Cocinetas | Kit de Limpieza (albergue) | Tanque de 2500 lts | Almohada | Juego de Sábanas | Otros | Total |
|---------------------|----------------------------|----------------------|---------------|------------|--------------------|-----------|---------------|----------------|-----------|----------------------------|--------------------|------------|------------------|-------------|-------------|
| MPCEIP | 0 | 0 | 0 | 0 | 0 | 0 | 0 | 0 | 0 | 0 | 0 | 0 | 0 | 3742 | 3742 |
| SNGR | 16 | 3 | 0 | 128 | 5 | 60 | 90 | 41 | 2 | 24 | 0 | 123 | 43 | 78 | 613 |
| MIES | 0 | 0 | 125 | 0 | 0 | 10 | 0 | 0 | 0 | 0 | 0 | 0 | 0 | 0 | 135 |
| MAATE | 0 | 0 | 0 | 0 | 0 | 0 | 0 | 0 | 0 | 0 | 2 | 0 | 0 | 0 | 2 |
| Total | 16 | 3 | 125 | 128 | 5 | 70 | 90 | 41 | 2 | 24 | 2 | 123 | 43 | 3820 | 4492 |

Otros: 1 refrigeradora, 77 bombas como fortalecimiento institucional y 3742 fundas de agua (un total de 14968 litros de agua)

Fuente: Unidad de Monitoreo El Oro - SNGR. 05/03/2025 19:00

7. COES Activos

Debido al gran impacto a la población por las fuertes lluvias de la última semana de febrero, se encuentra activo el COE Provincial desde el viernes 28 de febrero de 2025, además se encuentra activo el COE Cantonal de Piñas:

| Nro. | Fecha de Activación | Provincia | Cantón | Estado | Observación |
|------|---------------------|-----------|--------|---------|--|
| 1 | 25/2/2025 | El Oro | Piñas | Vigente | COE Cantonal activo y en sesión permanente |

Fuente: Unidad de Monitoreo El Oro - SNGR. 05/03/2025 19:00

Los eventos más relevantes ocurridos durante los últimos 15 días podemos mencionar los siguientes:

- El Oro/El Oro/Piñas/Capiro/Centro Parroquial.**
Por lluvias fuertes suscitadas en la noche del 04/03/2025, se registró el desbordamiento de una quebrada S/N, provocando un aluvión en el centro parroquial, trayendo consigo agua y palizada.

AFECTACIONES:

 - 50 familias de 200 personas afectadas (las cuales evacuaron hacia el GAD Parroquial y a familias acogientes.)
 - 50 viviendas afectadas por ingreso de agua y lodo
 - 10% afectación servicio agua potable - (Conchicola, Amarillos, Guayacanes, Guerras y Tinajas, donde 1200 personas son afectados indirectamente y al momento no se cuenta con el servicio.).
 - 80% afectación servicio de energía eléctrica. (Sin energía)
 - 100% de telecomunicaciones afectados. (Sin servicio)
 - 1 unida educativa afectada (ingreso agua y lodo)
 - 1 bien privado afectado (1 vehículo)
 - 800 metros de vías afectada (habilitados)

ACCIONES DE RESPUESTA:
05/03/2025, Coordinador Zonal 7 y equipo técnico de Matriz del SNGR, realizaron recorrido y evaluación inicial de necesidades en presencia de Alcaldesa, Cuerpo de Bomberos de Piñas, Tnte. Político, Pdte. del GAD Parroquial de Capiro y Policía Nacional, quien brindó seguridad.
05/03/2025, SNGR coordina con MAG por posibles afectaciones agrícolas y ganaderas, con el objetivo de gestionar ayuda a los productores y con MSP para dotación de medicamentos y atención prehospitalaria a personas, que lo requieran.
05/03/2025, OOPP DEL GAD Piñas y Provincial realizaron conjuntamente labores de limpieza dentro de la cabecera parroquial
05/03/2025, SNGR, GAD Cantonal, C.B, GAD Provincial, mantienen reunión de trabajo para articular acciones de respuesta al evento.
05/03/2025, Presidente del GAD Parroquial continua en recorridos constatando afectaciones.
05/03/2025, OOPP del GAD Cantonal traslada maquinaria para trabajos en la vía.
- El Oro/Piñas/Piñas La Matriz/Piñas Varios Sectores (Cdla. Daquilema, La Susaya, Cdla. El Cisne, Recinto Ferial, San José, 12 De Octubre, 28 De Mayo, Avenida Independencia, Cdla San Roquito, Coronita, San Francisco, Cdla. Las Mercedes, Barrio San José, Cdla. Jaime Roldós, La Tigarrera, 8 Noviembre, Las Brisas)**
Por fuertes lluvias suscitadas la noche del 28/02/2025, se registró un aluvión en varias calles afectando a viviendas con ingreso de lodo y agua, adicional el desbordamiento de río San Roque, causando colapsos de viviendas. 24/02/2025 COE Cantonal se mantiene activo y en sesión permanente. 01/03/2025 PMU se encuentra instalado coordinando acciones de respuesta.

AFECTACIONES:

 - 81 personas con heridas leves (recibieron atención médica)
 - 2 personas fallecidas. (1 menor y adulto)
 - 149 familias de 517 personas, distribuidos de la siguiente manera:
Escuela Fiscomisional San José: 35 familias de 119 personas
Refugio Temporal Transporgrand S.A: 6 familias de 21 personas
Casas acogientes: 95 familias de 293 personas.
Familias en sus viviendas: 15 familias de 87 personas.
 - 126 familias 434 personas, distribuidas de la siguiente manera:
Coliseo José Gallardo: 39 familias de 120 personas
Albergue San Vicente de Paúl: 12 familias de 34 personas.
 - 20 viviendas destruidas
 - 85 viviendas afectadas por ingreso de agua y lodo
 - 1 centro de salud afectado (Centro de Salud Piñas)
 - 1 puente vehicular afectado en sus bases
 - 10 bienes privados afectados (3 vehículos y 7 locales)
 - 23 bienes públicos afectados (10 postes de tendido eléctrico, 10 luminarias y 3 transformadores)
 - 80% porcentaje de afectación en servicio de agua potable.

- 80% servicio de energía eléctrica afectado (restablecido 60%)
- 400 metros de vías afectados (parcialmente habilitados)

ACCIONES DE RESPUESTA:

05/03/2025, Ministerio de Turismo realizó levantamiento de información a los establecimientos turísticos.

05/03/2025, Desde el Ministerio de Producción Comercio Exterior, Inversiones y Pesca se coordinó con el sector privado logran así donar 3742 fundas de agua un total de 14968 litros de agua, que fueron entregados a la MTT1. Además, se identificarán zonas vulnerables para posterior brindar asesoría técnica en caso de pérdidas productivas.

05/03/2025, Equipo EVIN de Cruz Roja mantiene actividades de levantamiento de información a familias.

04/30/2025, SNGR en conjunto con IGEPN continúan con el levantamiento de información y datos para la delimitación de las zonas de afectación y zonas susceptibles.

04/03/2025, GAD Cantonal brinda charlas de buenas convivencias a las familias en los albergues.

04/03/2025, SNGR entregó asistencia humanitaria y gestiona bonos de emergencia para las familias y entregando asistencia humanitaria en los alojamientos temporales.

03/03/2025, Presidente de la República, en conjunto con Secretario Gestión de Riesgos, Alcaldesa de Piñas, Gobernador El Oro y representantes de diferentes carteras de estado, realizaron recorridos por los sectores afectados y visitaron a las familias en los alojamientos temporales.

03/03/2025, IGEPN se realizó el levantamiento de Ortofoto para la delimitación de las zonas de afectación y zonas susceptibles.

03/03/2025, Prefectura de El Oro con maquinaria de OOPP GAD Cantonal y empresa privada, realizaron la limpieza de escombros en las vías.

02/03/2025, Secretario de Gestión de Riesgos realizó recorridos en los sectores afectados y en conjunto con la Vicepresidenta del Ecuador visitaron a las familias alojadas en los albergues; y Subsecretaria de Gestión de Riesgos coordinó acciones desde el PMU.

02/03/2025, Equipo SGIAR realizó reconocimiento y evaluación de puntos críticos en varias zonas obteniendo el levantamiento cartográfico con ayuda de un Dron del GAD Cantonal Piñas.

02/03/2025, A través de la MTT1 gestionó el traslado de la planta potabilizadora de agua. Adicional se realizó la entrega de tanques de agua a diferentes sectores y en colaboración con C.B Piñas distribuyeron agua a las familias.

02/03/2025, SNGR trasladó asistencia humanitaria, misma que fue entregada en distintos alojamientos.

02/03/2025, Cruz Roja Ecuatoriana finalizó las tareas de levantamiento de información.

02/03/2025, CNEL con 6 cuadrillas de atención realizó la instalación de postes caídos y transformadores restableciendo paulatinamente el servicio de energía en el cantón.

02/03/2025, MIES aprobó la entrega de bonos de emergencia a las familias damnificadas que ya lo están cobrando en BanEcuador

02/03/2025, MTT2 se activó con brigadas de salud en los alojamientos temporales, además brindó la atención a personas con heridas leves y múltiples.

02/03/2025, MTT4 Provincial coordinó los equipos EVIN para ejecutar las evaluaciones.

02/03/2025, MTT6 en coordinación con la MTT1 realizó gestiones para el abastecimiento de agua en el cantón.

02/03/2025, CNEL realizó trabajos de restablecimiento del servicio eléctrico en los sectores afectados.

02/03/2025, Cruz Roja realizó el levantamiento EVIN en conjunto con personal del GAD Municipal, adicional brindó atención en los alojamientos.

02/03/2025, GRUPO USAR ECU21 El Oro luego del monitoreo se desmoviliza retornando a sus bases pero se mantiene en fase de monitoreo.

02/03/2025, C.B de los cantones: Machala, Portovelo, Santa Rosa, Arenillas, Atahualpa, Piñas brindaron abastecimiento del líquido vital en los sectores afectados.

02/03/2025, PMU se activó y mantuvo reunión de coordinación con instituciones de respuesta quienes se trasladaron a los distintos puntos críticos para levantamiento de información.

02/03/2025, Acción Social del GAD Cantonal implementó un centro de acopio en la biblioteca municipal en donde reciben donaciones de la comunidad.

01/03/2025, C.B de los cantones: Machala, Portovelo, Santa Rosa, Arenillas, Atahualpa, Piñas realizaron el abastecimiento del líquido vital en los sectores afectados finalizando tareas el día de hoy y retornarán la mañana del 02/03/2025.

01/03/2025, MTT4 Provincial mantuvo reunión operativa coordinando los equipos EVIN.

01/03/2025, Acción Social del GAD Cantonal implementó un centro de acopio en la biblioteca municipal en donde reciben donaciones de la comunidad.

01/03/2025, Sala Situacional El Oro se activó para levantamiento y flujo de información.

01/03/2025, Grupo USAR El Oro realizó tareas de búsqueda y rescate en los siguientes sectores: San José, 12 De Octubre, 28 De Mayo, Avenida Independencia, Cda San Raquito, en donde recuperaron 1 cuerpo de una persona adulta fallecida.

28/02/2025, MTT4 Cantonal activó el refugio temporal Coliseo José Gallardo Moscoso.

28/02/2025, C.B Piñas realizó la evacuación de personas y han solicitaron el apoyo de C.B Portovelo, Machala, Santa Rosa y C.B Zaruma.

28/02/2025, Jefe político confirmó el evento y se verificó afectaciones.

28/02/2025, CTE y PP.NN colaboraron en la seguridad y evacuación de personas. Prefectura de El Oro con maquinaria de OOPP GAD Cantonal y empresa privada, realizaron la limpieza de escombros en las vías.

- **El Oro/Piñas/ San Roque/Jesús del Gran Poder, vía Jesús del Gran Poder - San Roque**

Por lluvias suscitadas la noche del 24/02/2025, se registró un deslizamiento que afectó en su totalidad la vía de tercer orden lo que provocó el colapso de una vivienda, además de afectaciones a varias familias

AFECTACIONES:

- 8 familias de 25 personas afectadas. (de las cuales 1 familia de 5 personas se encuentra en el refugio temporal "Casa del Peregrino)
- 1 familia de 5 personas damnificadas (alojadas en el refugio temporal "Casa del Peregrino").
- 1 vivienda destruida.
- 50% porcentaje de agua afectado.
- 8 viviendas afectadas por ingreso de agua y lodo.
- 80 metros de vía afectada (parcialmente habilitada)

ACCIONES DE RESPUESTA:

SNGR Matriz realizó la calificación del espacio que estaba funcionando como refugio y entregó asistencia humanitaria a las familias que se encuentran en el refugio.

- **El Oro/Piñas/Varias parroquias: Piedras, Capiro/Varios Sectores (Cabecera parroquial y Tinajas)**

Por lluvias suscitadas en horas de la madrugada del 22/02/2025, se registra inundación en las distintas parroquias del cantón, ocasionando el ingreso de agua a varias viviendas

AFECTACIONES:

Parroquia Piedras/Cabecera Parroquial.

- 15 familias y 50 personas afectadas.
- 15 viviendas afectadas por ingreso de agua.

Parroquia Capiro/Tinajas.

- 20 familias y 65 personas afectadas.
- 20 viviendas afectadas por ingreso de agua.

ACCIONES DE RESPUESTA:

COE Piñas se reunió, con el objetivo de analizar y gestionar acciones por las emergencias presentadas y se encuentra activo. Alcaldesa del cantón de declaró en situación de emergencia al cantón.

SitRep elaborado por:

Nombre: Israel Mora C. - Analista Provincial
Correo electrónico: israel.mora@gestionderiesgos.gob.ec
Teléfono: 0987742503

SitRep aprobado por:

Nombre: Stalin Jimenez - Analista Dirección Monitoreo
Correo electrónico: stalin.jimenez@gestionderiesgos.gob.ec
Teléfono: 0987320516

Para ser agregado o removido de esta lista de SitRep, por favor envíe un correo electrónico a sala.nacional@gestionderiesgos.gob.ec
Para más información, visite nuestro sitio Web: <https://www.gestionderiesgos.gob.ec/informes-de-situacion-actual-par-eventos-adversos-ecuador/>