

SitRep No. 09 – Lluvias

INFORME DE SITUACIÓN PROVINCIAL EL ORO

Este Informe cubre el período de 01.01.2025 al 05.03.2025

El próximo SITREP será emitido en caso de generarse nueva actividad relevante

1. Puntos importantes

- En la provincia de El Oro se han registrado 149 eventos adversos por precipitaciones de variable intensidad, acompañadas de fuertes vientos y tormentas eléctricas, que han impactado a la población, desde el 01 de enero hasta la fecha con: 74 deslizamientos, 45 inundaciones, 10 socavamientos, 8 colapsos estructurales, 5 hundimientos, 5 aluviones y 2 tormentas eléctricas.
- Los cantones con mayor afectación por eventos adversos son: Santa Rosa, Piñas y Pasaje. El cantón Portovelo presenta la mayor recurrencia de eventos.

NIVEL DE
AFECTACIÓN

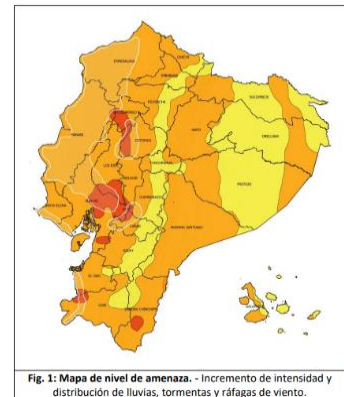
3

Calificación realizada
con base al Manual
del COE 2017

2. Situación Hidrometeorológica actual.

Según la advertencia meteorológica No. 13 emitido por el INAMHI, con vigencia desde las 16:00 del 04 de marzo hasta las 10h00 del 07 de marzo 2025. Se mantienen las lluvias de moderada intensidad y puntual muy alta en el Litoral y estribaciones de cordillera occidental, también se espera eventos de lluvia moderados en la región Interandina y Amazonía. Se prevé que los eventos más intensos se presenten los días 4 y 5 de marzo

Las áreas delimitadas en naranja y rojo presentan mayor intensidad de amenaza de lluvias y tormentas intensas.



ZONAS AFECTADAS

Región Litoral: Lluvias de moderadas en toda la región y fuertes a muy fuertes en Guayas, Los Ríos, El Oro y Santo Domingo de los Tsáchilas

ESTADO DE CUERPOS DE AGUA.

En el seguimiento realizado con jefes y tenientes políticos, al momento de la publicación de este informe, no se registra desbordamientos de ríos.













3. Eventos Adversos y Afectaciones – Resumen.

Desde el 01 de enero del 2025 a la fecha, por lluvias se han registrado los siguientes eventos adversos:

Cantones	Aluvión	Colapso Estructural	Deslizamiento	Hundimiento	Inundación	Socavamiento	Tormenta Eléctrica	Total
Portovelo	1	1	23	2	3	4	0	34
Piñas	3	2	22	1	3	0	1	32
Pasaje	0	2	8	0	8	4	0	22
Balsas	0	1	3	0	3	1	1	9
Machala	0	0	0	0	8	1	0	9
Las Lajas	0	1	6	0	1	0	0	8
Santa Rosa	1	0	0	1	6	0	0	8
Zaruma	0	0	5	0	1	0	0	6
Atahualpa	0	0	5	0	0	0	0	5
Chilla	0	1	2	0	2	0	0	5
Huaquillas	0	0	0	0	4	0	0	4
Arenillas	0	0	0	0	3	0	0	3
El Guabo	0	0	0	0	3	0	0	3
Marcabellí	0	0	0	1	0	0	0	1
Total	5	8	74	5	45	10	2	149

Fuente: Unidad de Monitoreo El Oro - SNGR / SNDGIRD - Fecha y hora de corte: 05/03/2025 12:00

Resumen de afectaciones por sectores:

Afectación a Personas:					
	Personas fallecidas:	*2		Personas heridas:	83
	Familias afectadas:	1624		Personas afectadas:	5149
	Familias damnificadas:	177		Personas damnificadas:	608
Afectación a Viviendas:					
	Viviendas afectadas:	1571		Viviendas destruidas:	33
Afectación a servicios básicos esenciales e infraestructura:					
Vías afectadas (metros)			Bienes		
	Vías de primer orden (metros):	605		Bienes públicos afectados:	**28
	Vías de segundo orden (metros):	525		Bienes privados afectados:	***53
	Vías de tercer orden (metros):	2830		Puentes afectados:	4
	Total Vías afectadas (metros):	3960			

Medios de Vida y Productividad					
	Ha. Cultivos Afectados	1		Ha. Cultivos Perdidos	0,2

* Entre las personas fallecidas tenemos: 2 en Piñas por aluvión.

** Entre los bienes públicos afectados tenemos: 1 tubería de agua potable, 1 muro de contención, 1 tubería de alcantarilla, 11 postes de tendido eléctrico, 10 iluminarias, 3 transformadores.

*** Entre los bienes privados afectados tenemos: 3 vehículos particulares, 47 locales, 1 muro de una propiedad privada, 1 pared de un estadio privado.

Fuente: Unidad de Monitoreo El Oro - SNGR / SNDGIRD - Fecha y hora de corte: 05/03/2025 12:00

4. Detalle de afectaciones por cantón.

Desde el 1 de enero de 2025, el cantón con mayor afectación es Piñas con 1432 personas impactadas en 32 eventos, mientras que, el cantón con mayor número de eventos es Portovelo con 34 eventos ocurridos y 449 personas impactadas. El detalle de las afectaciones en la provincia de El Oro se muestra a continuación:

CANTONES	Mro. de Eventos	Personas Impactadas	Personas Fallecidas	Personas Heridas	Personas Afectadas	Familias Afectadas	Personas Damnificadas	Familias Damnificadas	Viviendas Afectadas	Viviendas Destruídas	Est. Educativos Afectación Funcional	Est. Educativos Afectados	Centros De Salud Afectados	Puentes Afectados	Bienes Públicos Afectados	Bienes Públicos Destruídos	Bienes Privados Afectados	Bienes Privados Destruídos	Ha. Cultivo Afectados	Ha. Cultivo Perdidos
PIÑAS	32	1432	2	81	993	288	439	127	204	21	0	1	1	1	25	0	12	0	0	0
SANTA ROSA	8	1172	0	2	1096	369	76	24	376	3	1	0	0	0	0	0	0	0	0	0
PASAJE	22	1078	0	0	1068	309	10	4	310	2	0	0	0	2	1	0	0	0	1	0,2
MACHALA	9	695	0	0	695	249	0	0	246	0	0	0	0	0	0	0	0	0	0	0
PORTOVELO	34	449	0	0	425	142	24	6	142	5	0	0	0	1	0	0	1	0	0	0
BALSAS	9	391	0	0	351	114	40	11	124	2	0	0	0	0	1	0	0	1	0	0
HUAQUILLAS	4	306	0	0	287	95	19	5	109	0	0	0	0	0	1	1	40	0	0	0
EL GUABO	3	200	0	0	200	50	0	0	50	0	1	0	0	0	0	0	0	0	0	0
ARENILLAS	3	20	0	0	20	5	0	0	5	0	0	0	0	0	0	0	0	0	0	0
ZARUMA	6	14	0	0	14	3	0	0	4	0	0	0	0	0	0	1	0	0	0	0
CHILLA	5	0	0	0	0	0	0	0	1	0	1	0	0	0	0	0	0	0	0	0
MARCABELI	1	0	0	0	0	0	0	0	0	0	0	0	0	0	0	0	0	0	0	0
ATAHUALPA	5	0	0	0	0	0	0	0	0	0	0	0	0	0	0	0	0	0	0	0
LAS LAJAS	8	0	0	0	0	0	0	0	0	0	0	0	0	0	0	0	0	0	0	0
Total	149	5757	2	83	5149	1624	608	177	1571	33	3	1	1	4	28	2	53	1	1	0,2

Fuente: Unidad de Monitoreo El Oro - SNGR / SNDGIRD - Fecha y hora de corte: 05/03/2025 12:00

Nota aclaratoria: Toda la información de cifras mostradas en el presente Informe, está sujeta a variación en virtud del levantamiento continuo de información.

5. Alojamientos Temporales

Durante el periodo de la época lluviosa en la provincia de El Oro, se han activado 12 alojamientos temporales:

Provincia	Cantón	Parroquia	Tipo	AT - Nombre	Nro. de Familias	Nro. de Personas	Estado
El Oro	Huaquillas	Huaquillas	Albergue	Albergue 8 de septiembre	6	24	Activo
El Oro	Piñas	San Roque	Refugio Temporal	Refugio La Casa del Peregrino	1	5	Activo
El Oro	Santa Rosa	Santa Rosa	Refugio Temporal	Reina del Cisne	16	56	Activo
El Oro	Santa Rosa	Santa Rosa	Refugio Temporal	Cdla. Santa Rosa	4	12	Activo
El Oro	Piñas	Piñas, la matriz	Refugio Temporal	Coliseo José Gallado Moscoso	39	120	Activo
El Oro	Piñas	Piñas, la matriz	Refugio Temporal	Compañía de Transporte Pesada TRANSPORGRAND S.A	6	21	Activo
El Oro	Piñas	Piñas, la matriz	Refugio Temporal	Escuela Fiscomisional Mixta San José	33	116	Activo
El Oro	Piñas	Piñas, la matriz	Refugio Temporal	San Vicente de Paul	12	35	Activo
El Oro	Santa Rosa	Santa Rosa	Refugio Temporal	Casa Comunal Alfonso Grunauer	1	1	Activo
El Oro	Machala	Jambelí	Albergue	Coliseo 3000	45	162	Activo
El Oro	Arenillas	Quebrada Seca	Refugio Temporal	Casa Comunal Quebrada Seca	1	6	Activo

Fuente: Unidad de Monitoreo El Oro - SNGR / SNDGIRD - Fecha y hora de corte: 05/03/2025 14:00

5. Asistencia Humanitaria

Por eventos a causa de lluvias, desde el 01 de enero de 2025 a la fecha, se ha entregado la siguiente asistencia humanitaria:

Por parte del Secretaría Nacional de Gestión de Riesgos, se registra:

Cantones	KCA (15 días - 4 personas)	KPRH (para 3 días)	Kit de Aseo Personal	Kit de Limpieza	Kit de Dormir	Kit de Vajilla	Kit de Vestir	Camas	Cobijas / Frazadas	Colchones	Cocinetas	Kit de Limpieza (albergue)	Almohada	Juego de Sábanas	Otro
Balsas	0	100	0	50	15	25	25	25	25	25	25	25	25	25	25
Machala	150	200	200	0	30	0	0	0	0	0	0	0	0	0	0
Pasaje	150	200	0	238	100	0	0	0	0	0	0	0	0	0	0
Piñas	16	0	3	0	93	41	0	128	5	60	2	24	123	43	78
Portovelo	60	40	0	0	20	20	20	20	20	20	20	20	20	20	20
Total	376	540	203	288	258	86	45	173	50	105	47	69	168	88	123

Por parte del MIES, se registra:

Cantón	Kit de Vestir	Colchones
Piñas	125	10
Total	125	10

Por parte del MAATE, se registra:

Cantón	Tanque de 2500 litros
Piñas	2
Total	2

Por parte del GAD, se registra:

Cantón	Kits de Dormir
Machala	64
Total	64

Por parte de Cruz Roja, se registra:

Cantón	Cobijas/Frazadas
Machala	82
Total	82

Fuente: Unidad de Monitoreo El Oro - SNGR / SNDGIRD - Fecha y hora de corte: 05/03/2025 14:00

6. COES Activos

Durante el periodo por época lluviosa en la provincia de El Oro, el COE Provincial se encuentra activo y en sesión permanente desde el 28/02/2025, en los cantones se han activado los siguientes COE:

Nro.	Fecha de Activación	Provincia	Cantón	Estado
1	21/2/2025	El Oro	Balsas	Vigente
2	24/2/2025	El Oro	Portovelo	Vigente
3	25/02/2025	El Oro	Piñas	Vigente
4	28/02/2025	El Oro	Santa Rosa	Vigente
5	28/02/2025	El Oro	Pasaje	Vigente
6	03/03/2025	El Oro	Huaquillas	Vigente

Fuente: Unidad de Monitoreo El Oro - SNGR. 05/03/2025 12:00

Los eventos más relevantes ocurridos durante los últimos 15 días podemos mencionar los siguientes:

- **El Oro/Piñas/Capiro/Capiro/Centro Parroquial**

Por lluvias suscitada en la noche del 04/03/2025, se registró el desbordamiento de una quebrada S/N, provocando un aluvión en el centro parroquial, trayendo consigo agua y palizada.

La quebrada mantiene su cauce normal.

AFECTACIONES:

- 30 familias de 120 personas afectadas (las cuales evacuaron hacia el GAD Parroquial y a familias acogientes.)
- 10 viviendas afectadas por ingreso de agua y lodo
- 80% afectación servicio agua potable.
- 50% afectación servicio de energía eléctrica.
- 1 unida educativa afectada (ingreso agua y lodo)
- 1 bien privado afectado (1 vehículo)
- 200 metros de vías afectada (cerrada)Unidad Educativa Abdón Calderón afectada funcionalmente por ingreso de agua en el patio

ACCIONES DE RESPUESTA:

- Alcalde de Santa Rosa SNGR, GAD Cantonal, C.B, GAD Provincial, mantienen reunión de trabajo para articular acciones de respuesta al evento.
- Presidente del GAD Parroquial continua en recorridos constatando afectaciones.
- OOPP del GAD Cantonal trasladada maquinaria para trabajos en la vía.

- **El Oro/Santa Rosa/Varias Parroquias (Santa Rosa y Nuevo Santa Rosa)/Varios sectores (Primero de Enero, Los Helechos, Fausto Ramon Coronel, Cristo del Consuelo, Miguel Concha Álvarez, Cdl. Santa Rosa, La Libertad, 10 de agosto, José María Ollague, 24 de mayo)**

Por lluvias suscitada en la madrugada del 03/03/2025, se produjo el desbordamiento del canal 10 de agosto y del río Santa Rosa, los cuales provocaron inundación en distintos sectores, ocasionando el ingreso de agua a viviendas.

AFECTACIONES:

Parroquia/Nuevo Santa Rosa

- En proceso de levantamiento de información.

Parroquia/Santa Rosa.

- 1 persona herida (atendida por CB Santa Rosa y se encuentra estable)
- 350 viviendas afectadas por ingreso de agua y lodo.
- 350 familias de 1050 personas afectadas.
- 10 familias de 32 personas damnificadas. Se detalla a continuación:

Refugio Casa Comunal Cdl. Santa Rosa: 6 familias de 17 personas

Refugio Comunal Alfonso Grunauer: 1 familia de 1 persona

Refugio Comunal Reina del Cisne: 3 familia de 14 personas

- Unidad Educativa Abdón Calderón afectada funcionalmente por ingreso de agua en el patio

ACCIONES DE RESPUESTA:

- Alcalde de Santa Rosa declaró en situación de emergencia al cantón.
- Equipo EVIN de Cruz Roja Machala realiza evaluación a las familias afectadas/damnificadas. Personal de APH se encuentra en el sitio para atención prehospitalaria en caso de ser necesario.
- EMAPA (Empresa Municipal de Agua y Alcantarillado) y EMASEP (Empresa Municipal de Aseo) realizaron trabajos conjuntos para limpieza de sumideros y limpieza de vías.
- Autoridades locales como jefe Político y Concejales de Santa Rosa realizaron recorridos y coordinaciones a familias afectadas.
- Fuerzas Armadas y Policía Nacional brindaron apoyo a la seguridad vial y logístico en las evacuaciones.
- OOPP de Prefectura El Oro colabora con personal y maquinaria para limpieza y trabajos complementarios en los sectores afectados.
- SNGR implementó Sala Situacional en la Sala de Monitoreo Municipal del cantón Santa Rosa. Además, personal técnico realizó recorrido y levantamiento de información conjuntamente con UGR, Acción social del GAD Santa Rosa en presencia del alcalde del cantón.
- Cuerpo de Bomberos Santa Rosa colaboró con la verificación de afectaciones y evacuó familias.

- OOPP del GAD Santa Rosa realizó limpieza de la palizada que se encuentra sobre el río Santa Rosa.
- **El Oro/Huaquillas/Huaquillas, cabecera cantonal/Varios Sectores (Sector 25 de Julio, Sector El Pescador, 8 de Septiembre, 16 de Julio, Primero de Mayo, Barrio 9 Octubre, Casco Comercial y Cdma. Milton Reyes)**

Por lluvias suscitadas en horas de la madrugada del 03/03/2025 y el desbordamiento de la quebrada Periférica, se registraron varias viviendas afectadas por acumulación de aguas.
GAD Huaquillas activó alojamiento temporal 8 de septiembre, donde al momento se traslada a 5 familia de 19 personas y el resto de familias se mantienen en sus domicilios.
Quebrada Periférica mantiene su cauce normal.

AFECTACIONES:

 - 47 familias de 148 personas afectadas (se mantienen en sus domicilios)
 - 5 familias de 19 personas damnificadas (alojadas en Albergue 8 de septiembre)
 - 50 viviendas afectadas
 - 40 bienes privados afectados (locales)
 - 1 bien público afectado (muro de escollera)

ACCIONES DE RESPUESTA:

 - COE Cantonal Huaquillas se mantiene activo y en sesión permanente, y activa a todas las mesas técnicas y grupos de trabajo.
 - MTT2 brinda la atención médica a las familias damnificadas y que fueron trasladadas hacia el albergue 8 de septiembre.
 - MTT3 Cantonal colaboraron con el traslado de los bienes de las personas afectadas e intervendrán en la reparación del muro de contención.
 - MTT4 Cantonal realizó el levantamiento de información y en coordinación con ADRA, se activa el albergue 8 de septiembre, para recibir a familias damnificadas.
 - GT1 Realizó la evacuación de mercaderías en el sector del canal internacional.
 - GT2 Realizó evacuación de familias en botes inflables.
- **El Oro/Pasaje/Ochoa León/Varios Sectores (El Deportista, 13 de Mayo, La Monca, Los Ángeles, La Yadira)**

Debido a las fuertes lluvias del 03/03/2025, y el desbordamiento del río Palenque se registran varias viviendas afectadas por acumulación de agua, mismo que permanecen en sus domicilios.

AFECTACIONES:

 - 60 familias de 240 personas afectadas.
 - 1 familia de 2 personas damnificadas (en casa acogiente)
 - 60 viviendas afectadas por ingreso de agua.

ACCIONES DE RESPUESTA:

 - COE Cantonal se activó y se mantiene en sesión permanente. SE declaro situación de emergencia en el cantón.
 - SNGR en conjunto con UGR GAD Cantonal realizaron recorridos por los sectores afectados.
 - Cruz Roja, UGR GAD Cantonal realizaron el levantamiento de información.
- **El Oro/El Guabo/Tendales/10 de octubre**

Debido a las fuertes lluvias del 03/03/2025, se registra el incremento del caudal del río Tendales mismo que filtra agua por el muro de escollera, causando afectación varias viviendas por el ingreso de agua, las cuales las familias permanecen en sus viviendas.

AFECTACIONES:

 - 50 familias de 200 personas afectadas.
 - 50 viviendas afectadas por el ingreso de agua.

ACCIONES DE RESPUESTA:

 - UGR del GAD Cantonal continúa realizó el levantamiento de información.
- **El Oro/Pasaje/Loma de Franco/ Paquisha Bajo**

Debido a las fuertes lluvias del 03/03/2025, se registran varias viviendas afectadas por acumulación de agua de las cuales 2 familias resultaron damnificadas que permanecen en casa de familia acogiente y 4 familias afectadas que permanecen en sus domicilios. Al momento no hay presencia de lluvias.

AFECTACIONES:

 - 2 familias de 2 personas damnificadas.
 - 4 familias de 20 personas afectadas.
 - 1 vivienda destruida.
 - 5 viviendas afectadas por ingreso de agua.

ACCIONES DE RESPUESTA:

 - UGR del GAD Cantonal realizó recorrido verificando afectaciones y coordina con Desarrollo Humano para la atención integral.
- **El Oro/Zaruma/Malvas/Malvas, vía Zaruma - Atahualpa [E-585]**

Por lluvias suscitada del 28/02/2025, se registró un deslizamiento de tierra en la vía de segundo orden, el cual obstaculizó en su totalidad. Después de las actividades de limpieza, al momento la vía se encuentra **parcialmente habilitada.**

AFECTACIONES:

 - 15 metros de vía.

ACCIONES DE RESPUESTA:

- Teniente Política de Malvas realizó seguimiento a las acciones, donde Empresa Privada Goldmins, colaboró con la limpieza de la vía.

• **El Oro/Portovelo/Portovelo, cabecera cantonal/Vía Pindo - Imperial**

Por lluvias suscitadas en horas de la madrugada del 01/03/2025, se registró un deslizamiento de rocas en la vía de tercer orden, el cual obstaculizó en su totalidad.

Después de las actividades de limpieza, al momento la vía se encuentra **parcialmente habilitada**.

AFECTACIONES:

- 7 metros de vía afectada.

ACCIONES DE RESPUESTA:

OOPP del GAD Portovelo realizó el desalojo de rocas y analiza situación para proceder en hacer voladura de las rocas grandes.

• **El Oro/Piñas/Piñas/Varios Sectores (Cdma Daquilema, La Susaya, Cdma El Cisne, Recinto Ferial, San José, 12 De Octubre, 28 De Mayo, Avenida Independencia, Cdma San Roquito, Coronita, San Francisco, Cdma Las Mercedes, Barrio San José, Cdma Jaime Roldós, La Tigra, 8 Noviembre).**

Por fuertes lluvias suscitadas la noche del 28/02/2025, se registró un aluvión en varias calles afectando a viviendas con ingreso de lodo y agua, adicional el desbordamiento de río San Roque, causando colapsos de viviendas.

24/02/2025 COE Cantonal se mantiene activo y en sesión permanente.

01/03/2025 PMU se encuentra instalado coordinando acciones de respuesta.

AFECTACIONES:

- 81 personas con heridas leves (recibieron atención médica).

- 2 personas fallecidas. (1 menor y adulto).

- 149 familias de 517 personas afectadas. Se detalla a continuación.

Albergue Escuela Fiscomisional San José: 33 familias de 116 personas

Refugio Temporal Transporgrand S.A: 6 familias de 21 personas

Casas Acogientes: 95 familias de 293 personas

Familias en sus viviendas: 15 familias de 87 personas

- 126 familias 434 personas damnificadas. Se detalla a continuación.

Albergue Coliseo José Gallardo: 39 familias de 120 personas

Albergue San Vicente de Paul: 12 familias de 35 personas

- 20 viviendas destruidas

- 85 viviendas afectadas por ingreso de agua y lodo

- 1 centro de salud afectado (Centro de Salud Piñas)

- 1 puente vehicular afectado en sus bases

- 10 bienes privados afectados (3 vehículos y 7 locales)

- 23 bienes públicos afectados (10 postes de tendido eléctrico, 10 luminarias y 3 transformadores)

- 80% porcentaje de afectación en servicio de agua potable.

- 80% servicio de energía eléctrica afectado (restablecido en su totalidad)

- 400 metros de vías afectados **parcialmente habilitadas**

ACCIONES DE RESPUESTA:

- SNGR en conjunto con IGEPN continúan con el levantamiento de información y datos para la delimitación de las zonas de afectación y zonas susceptibles.

- Desde el Ministerio de Producción Comercio Exterior, Inversiones y Pesca se coordinó con el sector privado logrando así donar 3742 fundas de agua un total de 14968 litros de agua, que fueron entregados a la MTT1. Además, se identificarán zonas vulnerables para posterior brindar asesoría técnica en caso de pérdidas.

- Equipo EVIN de Cruz Roja mantiene actividades de levantamiento de información y fichas familiares.

- El Ministerio de Turismo realizará inspecciones para evaluar daños y ofrecer créditos con tasas preferenciales.

- El 03/03/2025, Presidente de la república, en conjunto con Secretario SNGR, Alcaldesa de Piñas, Gobernador El Oro y representantes de diferentes carteras de estado, realizaron recorridos por los sectores afectados y visitaron a las familias en los alojamientos temporales.

- SNGR continúa entregando asistencia humanitaria y gestiona bonos de emergencia para las familias y entregando asistencia humanitaria en los alojamientos temporales.

- Prefectura de El Oro con maquinaria de OOPP GAD Cantonal y empresa privada, continúan realizando la limpieza de escombros en las vías.

• **El Oro/Santa Rosa/Santa Rosa/Varios sectores (Cdma Nuevo Pais, Mi Rosita)**

Por lluvias suscitadas el 27/02/2025, se registra inundación en varias calles del sector, afectando varias viviendas por ingreso de agua lluvias, y el desbordamiento del río Santa Rosa afectando la vía de primer orden [E-50] en el tramo de la entrada de Santa Rosa, al momento la vía se encuentra parcialmente habilitada.

AFECTACIONES:

- 2 familias afectadas

- 2 viviendas afectadas
- 50 metros de vía **parcialmente habilitada**

ACCIONES DE RESPUESTA:

- CTE realiza recorrido verificando novedades, **SNGR** coordinó con **UGR del GAD Cantonal** para el levantamiento de información.

- **El Oro/Santa Rosa/Torata/El Playón**

Por lluvias suscitadas el 27/02/2025, se registra inundación en el sector afectando varias viviendas por ingreso de agua lluvias, al momento las familias se movilizaron a casas acogientes.

AFECTACIONES:

- 2 familias de 8 personas afectadas
- 2 viviendas afectadas por ingreso de agua

ACCIONES DE RESPUESTA:

- **Teniente Política de Torata** confirmó el evento y **Cuerpo de Bomberos Santa Rosa** se movilizó al sitio para realizar acciones de respuesta según su competencia.

- **El Oro/Piñas/Capiro/ Capiro/ Capiro Varios sectores: Vía Conchicola - Los Amarillos, El Duende, Capiro Centro.**

Por lluvias suscitadas el 25/02/2025, se registró un deslizamiento que afectó la vía de tercer orden, y afectaciones en varias viviendas en donde al momento las familias se mantienen sus casas.

AFECTACIONES:

- 17 familias de 70 personas afectadas en sus viviendas
- 17 viviendas afectadas por ingreso de agua y lodo
- 80 metros de vía **cerrada**

ACCIONES DE RESPUESTA:

- COE Cantonal Piñas se mantiene activo y en sesión permanente. **SNGR** se movilizó al cantón para mantener reunión del COE Cantonal y acciones en el territorio. **Cruz Roja y MIES** activaron su equipo EVIN Provincial y se trasladaron hacia el cantón para realizar el levantamiento de información.

- **El Oro/Piñas/Capiro/ Capiro/ Vía Capiro - Piñas**

Por lluvias suscitadas el 25/02/2025 se registra un deslizamiento que obstaculiza en su totalidad la vía de tercer orden.

AFECTACIONES:

- 100 metros de vía **cerrada**

ACCIONES DE RESPUESTA:

- **SNGR** coordinó con **GAD Provincial y GAD Piñas** para los trabajos de limpieza.

- **El Oro/Portovelo/Portovelo, cabecera cantonal/ Varios sectores: (Barrio Buenos Aires, Barrio Primero de Mayo).**

Por lluvias suscitadas el 24/02/2025, se registró un aluvión causando un deslizamiento que provocó la caída de un muro que sostiene la mesa de la vía además del ingreso de agua y lodo en varias viviendas donde las familias se movilizaron hacia casas acogientes. Adicional la inundación en los patios de la Unidad Educativa 13 de Mayo, el desabastecimiento de agua en el cantón por sedimentos en la tubería principal que distribuye el líquido vital, afectación por taponamiento en el alcantarillado.

AFECTACIONES:

- 6 familias de 24 personas damnificadas
- 5 viviendas destruidas por ingreso de agua y lodo
- 1 unidad educativa afectada
- 50% afectación en servicio de agua
- 30% afectación en servicio de alcantarillado
- 40 metros de vía afectada

ACCIONES DE RESPUESTA:

- **COE Cantonal Portovelo** se activó y mantiene sesión permanente. **UGR GAD Cantonal** continúa realizando el levantamiento de información.
- En coordinación de GAD Portovelo, Empresa Privada realizó labores de limpieza en los distintos tramos de la vía, logrando habilitarla en su totalidad.

- **El Oro/Portovelo/Portovelo/ San José/ Vía Morales - Curtincapa - Salati [E585]**

Por lluvias suscitadas el 24/02/2025 se registró un deslizamiento que afecta en su totalidad la vía de segundo orden, además se reporta viviendas afectadas

AFECTACIONES:

- 2 familias afectadas
- 2 viviendas afectadas
- 500 metros de vía **cerrada**

ACCIONES DE RESPUESTA:

- **SNGR** coordinó con OOPP del **GAD Provincial** para los trabajos de limpieza. Además, se articuló con UGR del **GAD Cantonal Portovelo** para evaluación inicial de necesidades, para determinar cantidad de personas afectadas.

- **El Oro/Piñas/San Roque/Jesús del Gran Poder, vía Jesús del Gran Poder - San Roque**

Por lluvias suscitadas el 24/02/2025 se registró un deslizamiento que afectó en su totalidad la vía de tercer orden y la afectación a varias viviendas en donde una vivienda colapsó por el deslizamiento y la familia se trasladó hacia refugio temporal "La Casa de la Curia".

AFECTACIONES:

- 8 familias de 25 personas afectadas. (de las cuales 1 familia de 5 personas se encuentran en el refugio temporal)
- 1 familia de 5 personas damnificadas (alojadas en refugio temporal)
- 1 vivienda destruida
- 8 viviendas afectadas
- 50% desabastecimiento de agua
- 80 metros de vía **parcialmente habilitada**

ACCIONES DE RESPUESTA:

- COE Cantonal se mantiene activo y en sesión permanente, **SNGR** implemento la Sala Situacional en el COE cantonal y realiza acciones en el territorio. Cruz Roja y MIES activaron su equipo EVIN Provincial y realizan el levantamiento de información. OOPP del **GAD Piñas** realiza labores de limpieza en distintos tramos de la vía
- **El Oro/Huaquillas/Huaquillas, cabecera cantonal/Varios Sectores (Cda. El Bosque, Av. la República, Cda. Milton Reyes)**

Por lluvias suscitadas en horas de la madrugada del 22/02/2025, se registra inundación en calles y se reportan varias viviendas con ingreso de agua.

GAD Huaquillas activó alojamiento temporal 8 de septiembre, donde al momento se traslada a 1 familia de 4 personas y el resto de familias se mantienen en sus domicilios.

AFECTACIONES:

- 10 familias y 40 personas afectadas. (1 familia de 5 personas en alojamiento temporal 8 de Septiembre)
- 10 viviendas afectadas por ingreso de agua.

ACCIONES DE RESPUESTA:

- Jefatura Política en conjunto con **GAD de Huaquillas** realizó recorrido para constatar los sectores afectados con apoyo de **Policía Nacional**. Además, se coordinó la evacuación de 1 familia a alojamiento temporal.
- GAD Cantonal de Huaquillas activó alojamiento temporal 8 de Septiembre.

SitRep generado por la Unidad de Monitoreo El Oro de la Secretaría Nacional de Gestión de Riesgos.

SitRep elaborado por:

Nombre: Gissella Gonzalez. - Operador Provincial
Correo electrónico: gissella.gonzalez@gestionderiesgos.gob.ec
Teléfono: 0980757191

SitRep aprobado por:

Nombre: Stalin Jiménez - Analista de Monitoreo
Correo electrónico: stalin.jimenez@gestionderiesgos.gob.ec
Teléfono: 042593500 ext. 1602

Para ser agregado o removido de esta lista de SitRep, por favor envíe un correo electrónico a sala.nacional@gestionderiesgos.gob.ec
Para más información, visite nuestro sitio Web: <https://www.gestionderiesgos.gob.ec/informes-de-situacion-actual-por-eventos-adversos-ecuador/>